



**ЛИПЕЦКИЙ ГОРОДСКОЙ СОВЕТ ДЕПУТАТОВ
ПЯТЫЙ СОЗЫВ
33 СЕССИЯ**

РЕШЕНИЕ

24.04.2018

г.Липецк

№ 674

**Об установлении границ территорий деятельности
территориального общественного самоуправления (ТОС)
города Липецка: «Стаханова», «Дом № 49 по улице Стаханова»,
«Заводской», «Дом № 1 по ул. Москаленко», «Кондарево»,
«Катукова, 28», «Желтые Пески»**

Рассмотрев документы об установлении границ территорий деятельности территориального общественного самоуправления (ТОС) города Липецка: «Стаханова», «Дом № 49 по улице Стаханова», «Заводской», «Дом № 1 по ул. Москаленко», «Кондарево», «Катукова, 28», «Желтые Пески», представленные Главой города Липецка, руководствуясь статьями 19, 23, 36, 59 Устава города Липецка, Положением «О территориальном общественном самоуправлении в городе Липецке», учитывая решение постоянной комиссии Липецкого городского Совета депутатов по правовым вопросам, местному самоуправлению и депутатской этике, Липецкий городской Совет депутатов

РЕШИЛ:

1. Установить границы территорий деятельности территориального общественного самоуправления (ТОС) города Липецка:

1) Октябрьский округ:

- «Стаханова» в пределах следующих границ: дома № 16а по улице А.Г.Стаханова с учетом прилегающей территории к границам дома на расстоянии: от фасадной части – 5 метров, с торцевых сторон – по 5 метров, со стороны дворовой территории – 50 метров (схема границ – Приложение 1);

- «Дом № 49 по улице Стаханова» в пределах следующих границ: дома № 49 по улице А.Г.Стаханова с учетом прилегающей территории к границам дома на расстоянии: от фасадной части – 10 метров, со стороны дворовой территории – 5 метров (схема границ – Приложение 2);

- «Заводской» в пределах следующих границ: улиц Седова, Волгоградская (четная сторона: от дома № 18 до дома № 42 включительно), Красина с учетом прилегающей территории к границам

земельных участков домовладений и уличных проездов (схема границ – Приложение 3);

- «Дом № 1 по ул. Москаленко» в пределах следующих границ: дома № 1 по улице Им.Москаленко К.А. с учетом прилегающей территории к границам дома на расстоянии: от фасадной части – 5 метров, со стороны дворовой территории – 20 метров (схема границ – Приложение 4);

- «Кондарево» в пределах следующих границ: дома № 4 по улице Семена Кондарева с учетом прилегающей территории к границам дома на расстоянии: от фасадной части – 17 метров, со стороны дворовой территории – 10 метров (схема границ – Приложение 5);

- «Катукова, 28» в пределах следующих границ: дома № 28 по улице Катукова с учетом прилегающей территории к границам дома на расстоянии: от фасадной части в районе подъездов – 85 метров, с правой торцевой стороны – 20 метров, с левой торцевой стороны – 40 метров, с задней части дома – 50 метров (схема границ – Приложение 6);

2) Правобережный округ:

- «Желтые Пески» в пределах следующих границ: улиц Полевая, Лесная, Луговая, Советская, Ленина, Космонавтов, Буденного, Рождественская, Сиреневая с учетом прилегающей территории к границам домов (схема границ – Приложение 7).

2. Направить настоящее решение Главе города Липецка для официального опубликования.

3. Настоящее решение вступает в силу со дня его принятия.

Председатель
Липецкого городского
Совета депутатов

Секретарь сессии

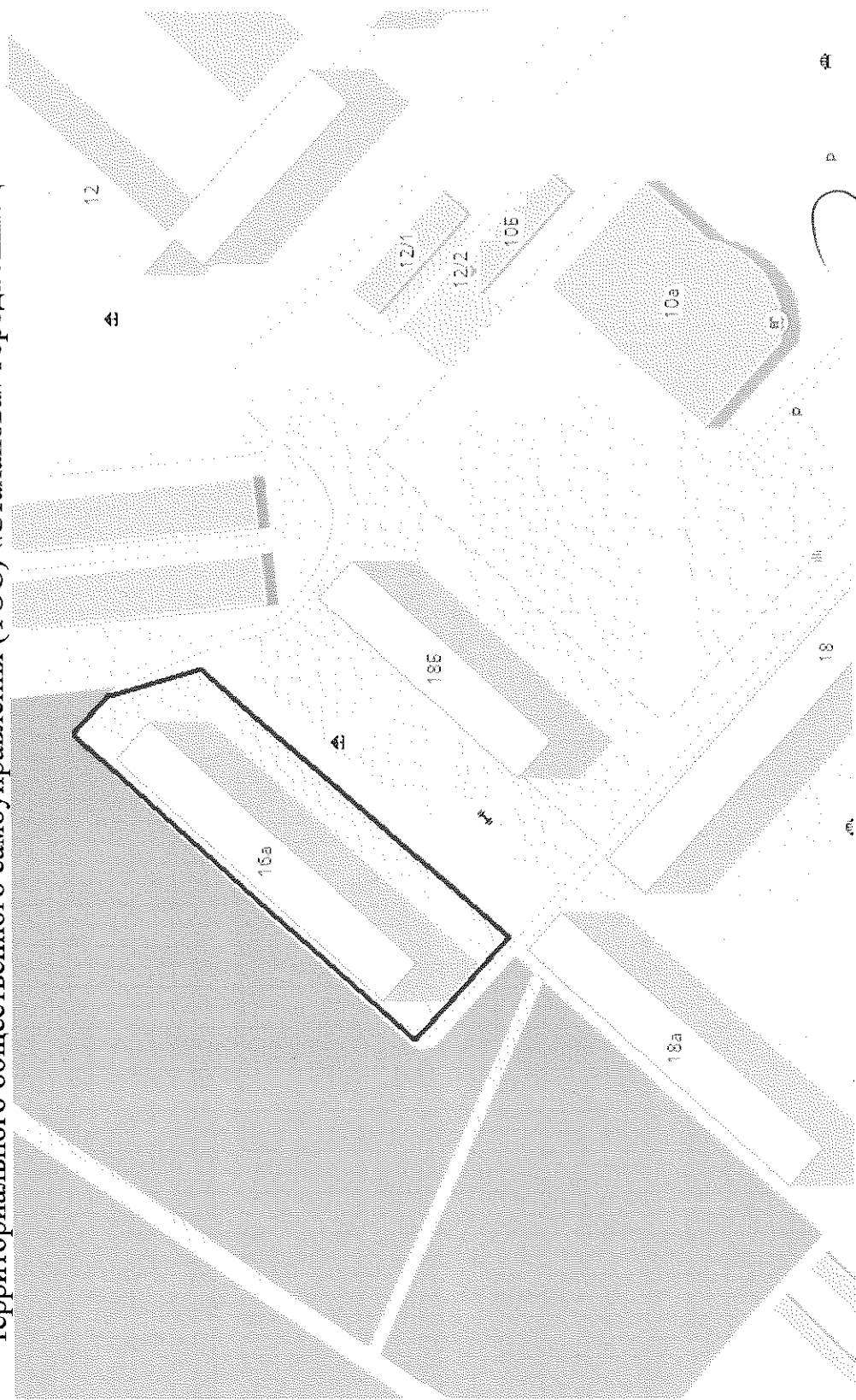


И.В.Тиньков

М.А.Путилин

Приложение 1
к решению Липецкого городского
Совета депутатов от 24.04.2018 № 674

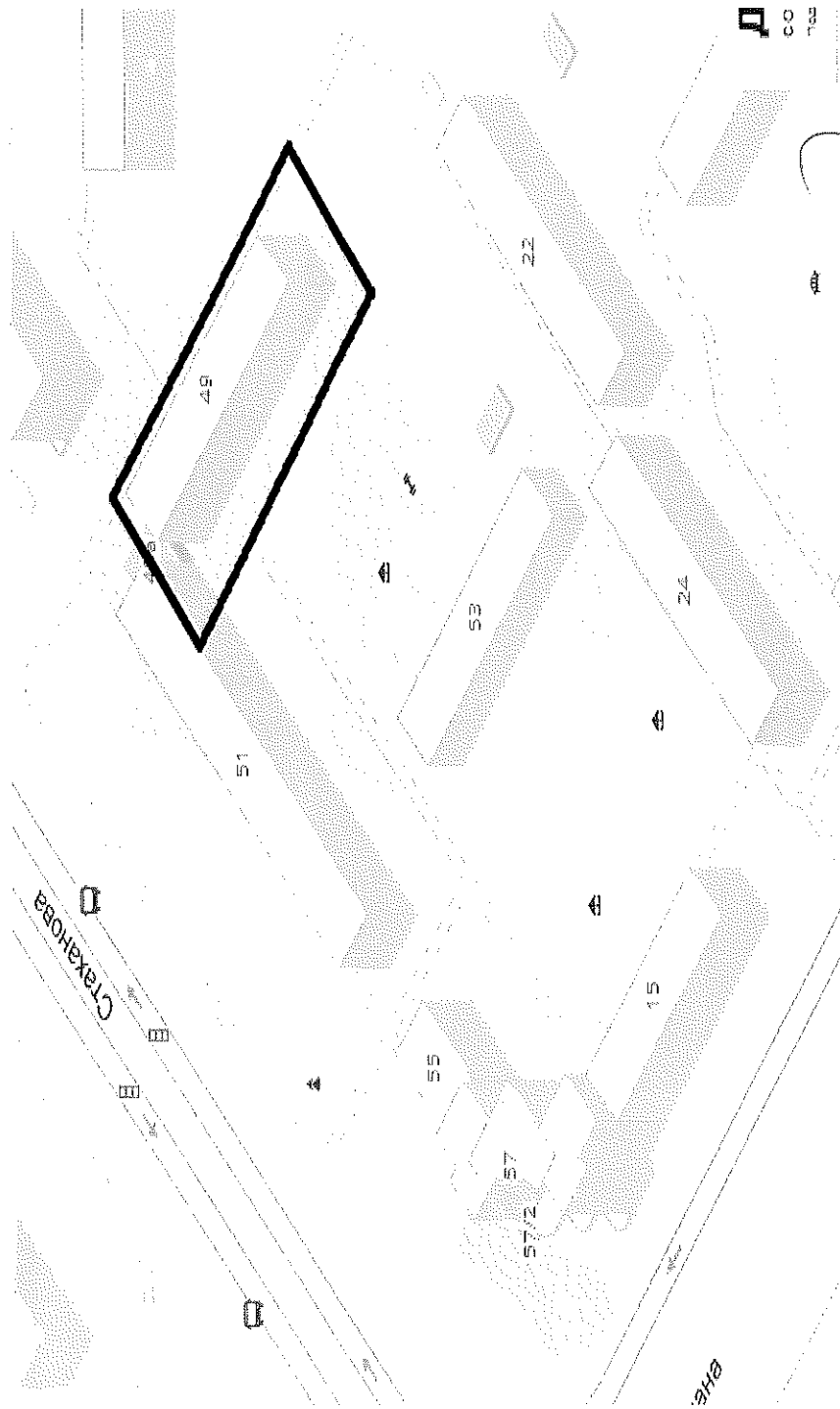
Схема границ территории деятельности
территориального общественного самоуправления (ТОС) «Стаханова» города Липецка



Глава города Липецка

С.В.Иванов

Схема границ территории деятельности
территориального самоуправления (ТОС) «Дом № 49 по улице Стаханова» города Липецка



Глава города Липецка

С.В.Иванов

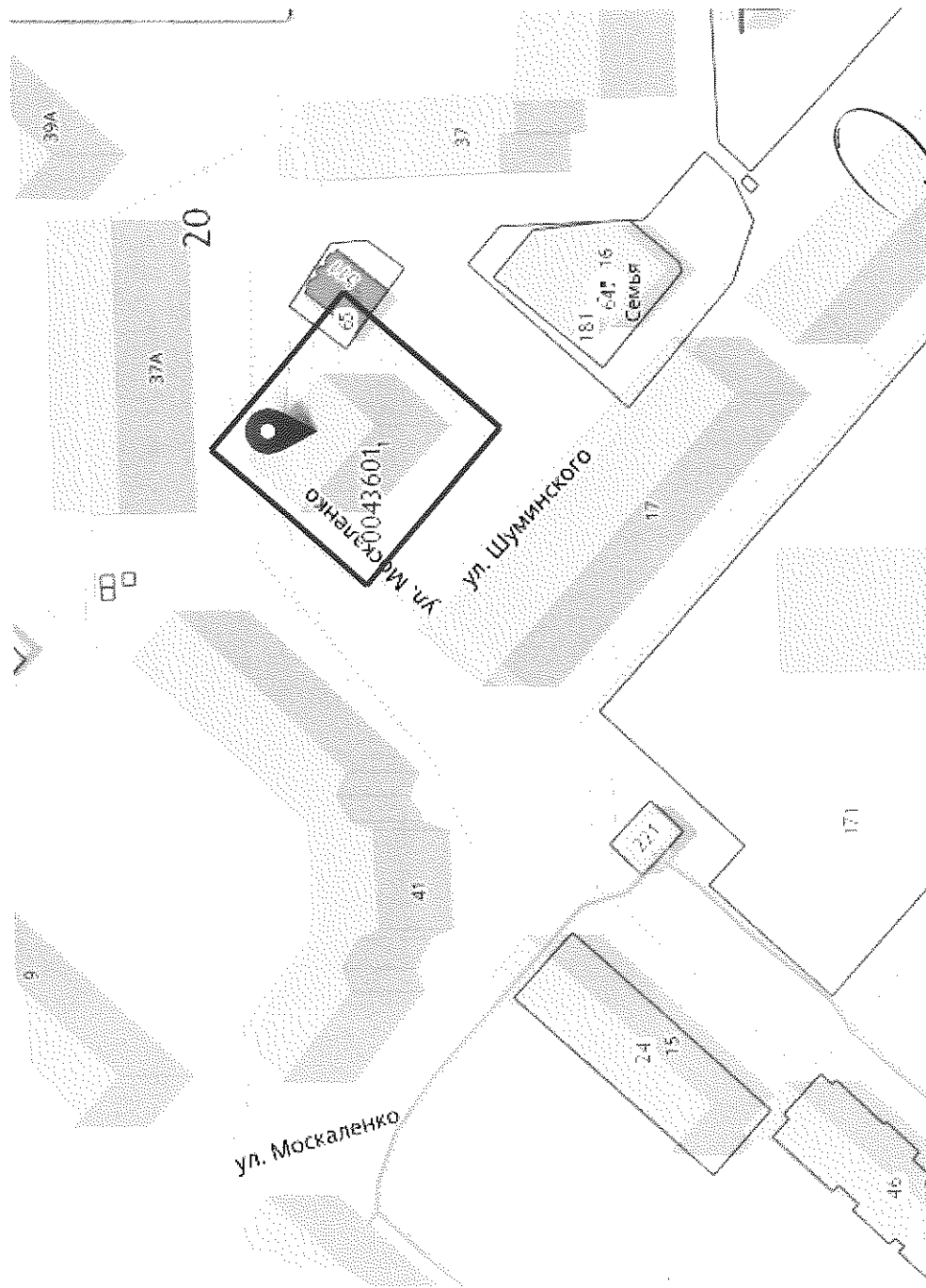
Схема границ территории деятельности
территориального общественного самоуправления (ТОС) «Заводской» города Липецка



С.В.Иванов

Глава города Липецка

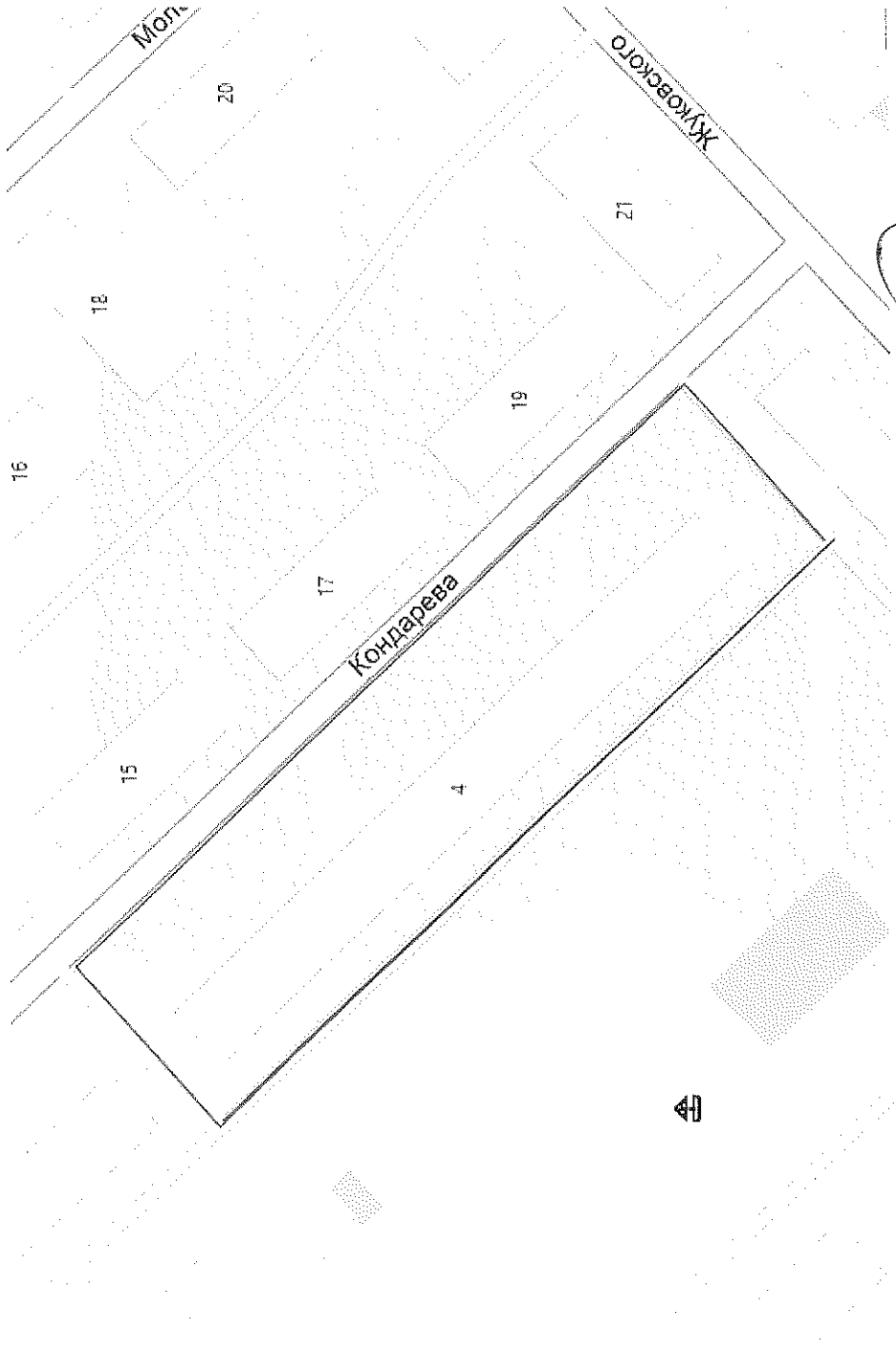
Схема границ территории деятельности
территориального общественного самоуправления (ТОС) «Дом № 1 по ул.Москаленко» города Липецка



Глава города Липецка

С.В.Иванов

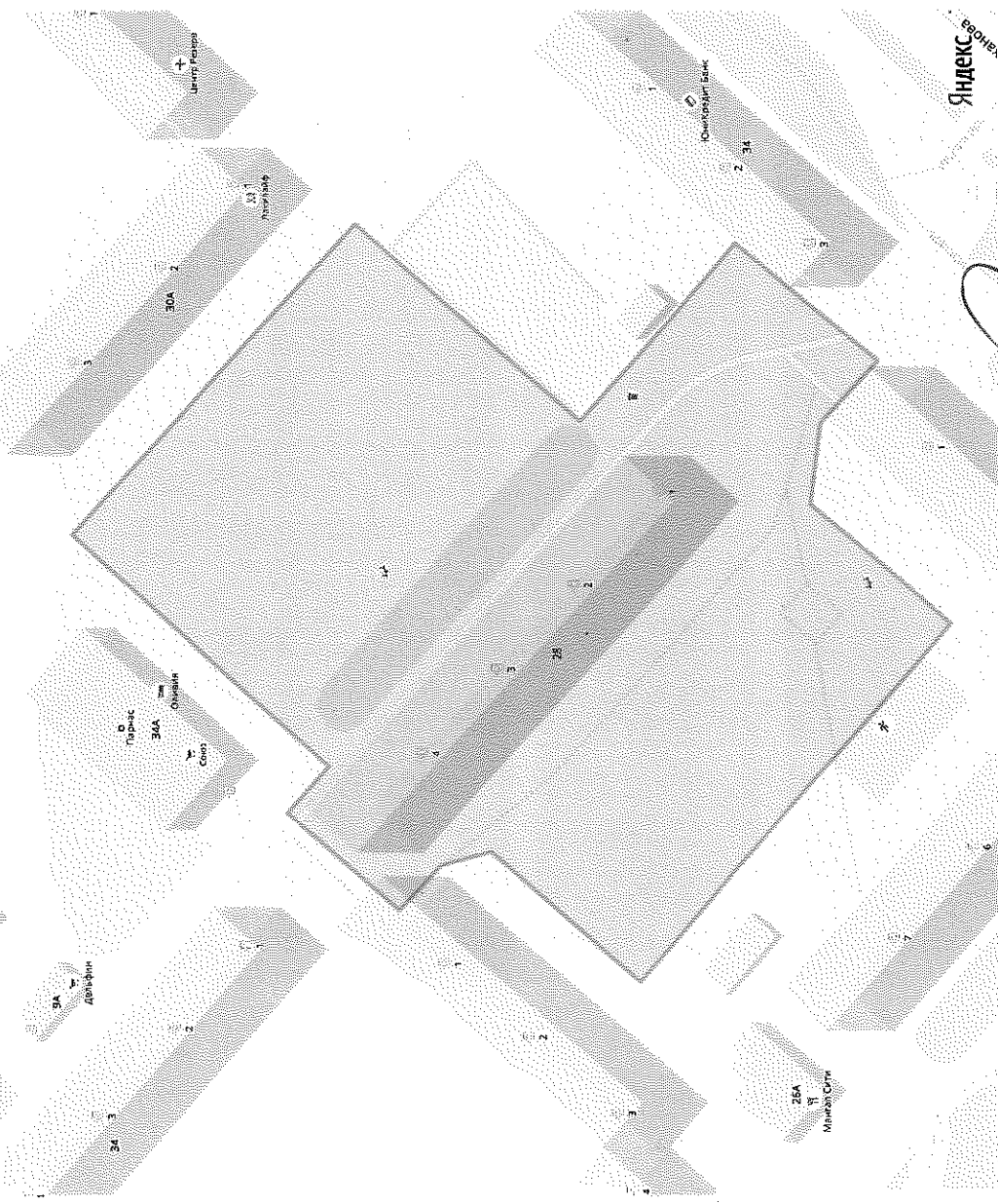
Схема границ территории деятельности
территориального общественного самоуправления (ТОС) «Кондарева» города Липецка



Глава города Липецка

С.В.Иванов

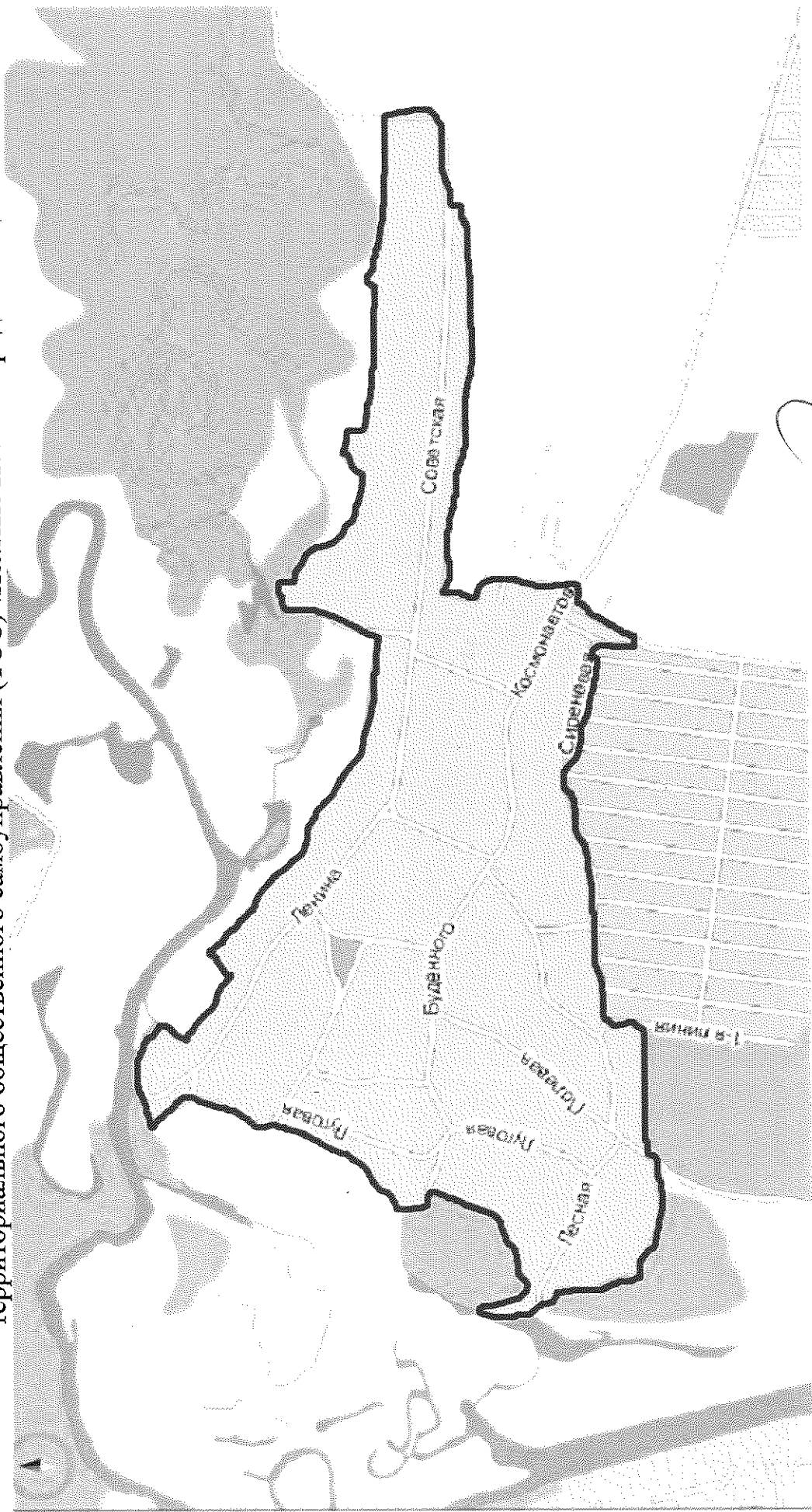
Схема границ территории деятельности
территориального общественного самоуправления (ТОС) «Кагукова, 28» города Липецка



Глава города Липецка

С.В.Иванов

Схема границ территории деятельности
территориального общественного самоуправления (ТОС) «Желтые Пески» города Липецка



Глава города Липецка

С.В.Иванов