



**ЛИПЕЦКИЙ ГОРОДСКОЙ СОВЕТ ДЕПУТАТОВ  
ШЕСТОЙ СОЗЫВ  
39 СЕССИЯ**

**РЕШЕНИЕ**

29.08.2023

г.Липецк

№ 589

**Об установлении границ территорий, на которых осуществляется  
территориальное общественное самоуправление в городе Липецке**

Рассмотрев документы об установлении границ территорий, на которых осуществляется территориальное общественное самоуправление в городе Липецке, представленные Главой города Липецка, руководствуясь статьями 19, 23, 36, 59 Устава городского округа город Липецк Липецкой области Российской Федерации, принятого решением Липецкого городского Совета депутатов от 24.02.2015 № 990, Положением «О территориальном общественном самоуправлении в городе Липецке», принятым решением Липецкого городского Совета депутатов от 18.07.2006 № 374, учитывая решение постоянной комиссии Липецкого городского Совета депутатов по правовым вопросам, местному самоуправлению и депутатской этике, Липецкий городской Совет депутатов

**РЕШИЛ:**

1. Установить границы территорий, на которых осуществляется территориальное общественное самоуправление в городе Липецке:

1) «Уютный дом» в границах многоквартирного дома № 31 по улице Московской города Липецка с учетом прилегающей территории к границам дома:

- от точки А до точки В – 33 метра;
- от точки В до точки С – 9 метров;
- от точки С до точки D – 30 метров;
- от точки D до точки Е – 9 метров;
- от точки Е до точки F – 30 метров;
- от точки F до точки G – 72 метра;
- от точки G до точки А – 20 метров.

В границы территориального общественного самоуправления «Уютный дом» не включены нежилые помещения, расположенные в многоквартирном доме № 31 по улице Московской города Липецка.

В границы территориального общественного самоуправления

«Уютный дом» не включены многоквартирные дома №№ 31а, 33, 19 по улице Московской города Липецка.

Территории, закрепленные в установленном порядке за учреждениями, предприятиями и организациями, не входят в состав территории территориального общественного самоуправления «Уютный дом» города Липецка (схема границ – Приложение 1);

2) «Московская, 43» в границах многоквартирного дома № 43 по улице Московской города Липецка с кадастровым номером земельного участка 48:20:0012102:7.

В границы территориального общественного самоуправления не включены нежилые помещения, расположенные в многоквартирном доме № 43 по улице Московской города Липецка.

Территории, закрепленные в установленном порядке за учреждениями, предприятиями и организациями, не входят в состав территории территориального общественного самоуправления в границах многоквартирного дома № 43 по улице Московской города Липецка (схема границ – Приложение 2);

3) «Мы едины» в границах многоквартирных домов №№ 55, 57, 59 по улице Московской города Липецка с учетом прилегающей территории к границам домов.

В границах земельных участков с кадастровыми номерами 48:20:0012101:11, 48:20:0012101:14, 48:20:0012101:34, за исключением земельного участка с кадастровым номером 48:20:0012101:5.



В границы территориального общественного самоуправления не включены нежилые помещения, расположенные в многоквартирных домах №№ 55, 57, 59 по улице Московской города Липецка.

Территории, закрепленные в установленном порядке за учреждениями, предприятиями и организациями, не входят в состав территории территориального общественного самоуправления «Мы едины» города Липецка (схема границ – Приложение 3).

2. Направить настоящее решение Главе города Липецка для подписания и официального опубликования.

3. Настоящее решение вступает в силу со дня его официального опубликования.

Председатель  
Липецкого городского  
Совета депутатов

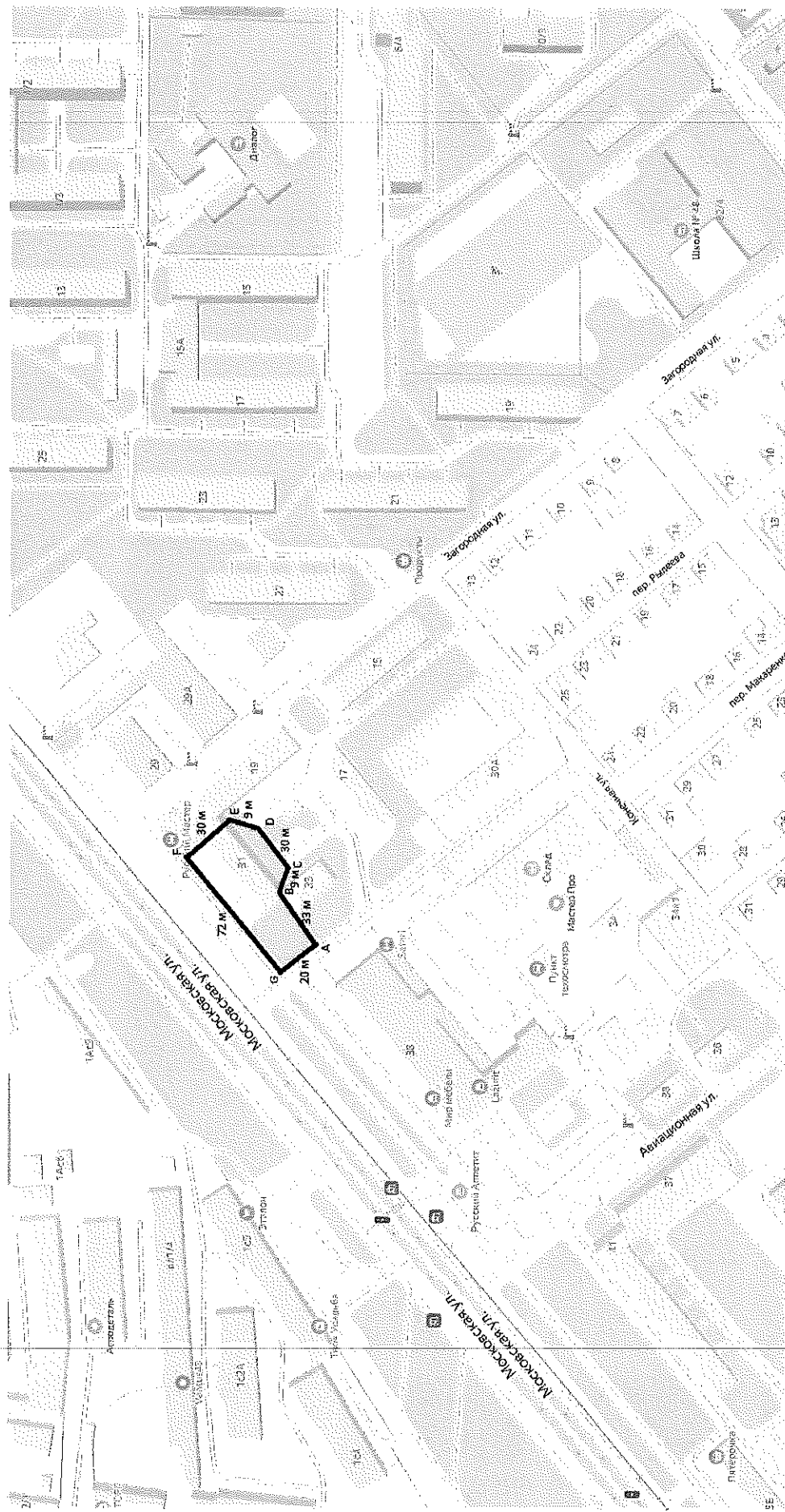
  


Е.В.Фрай

Глава города Липецка

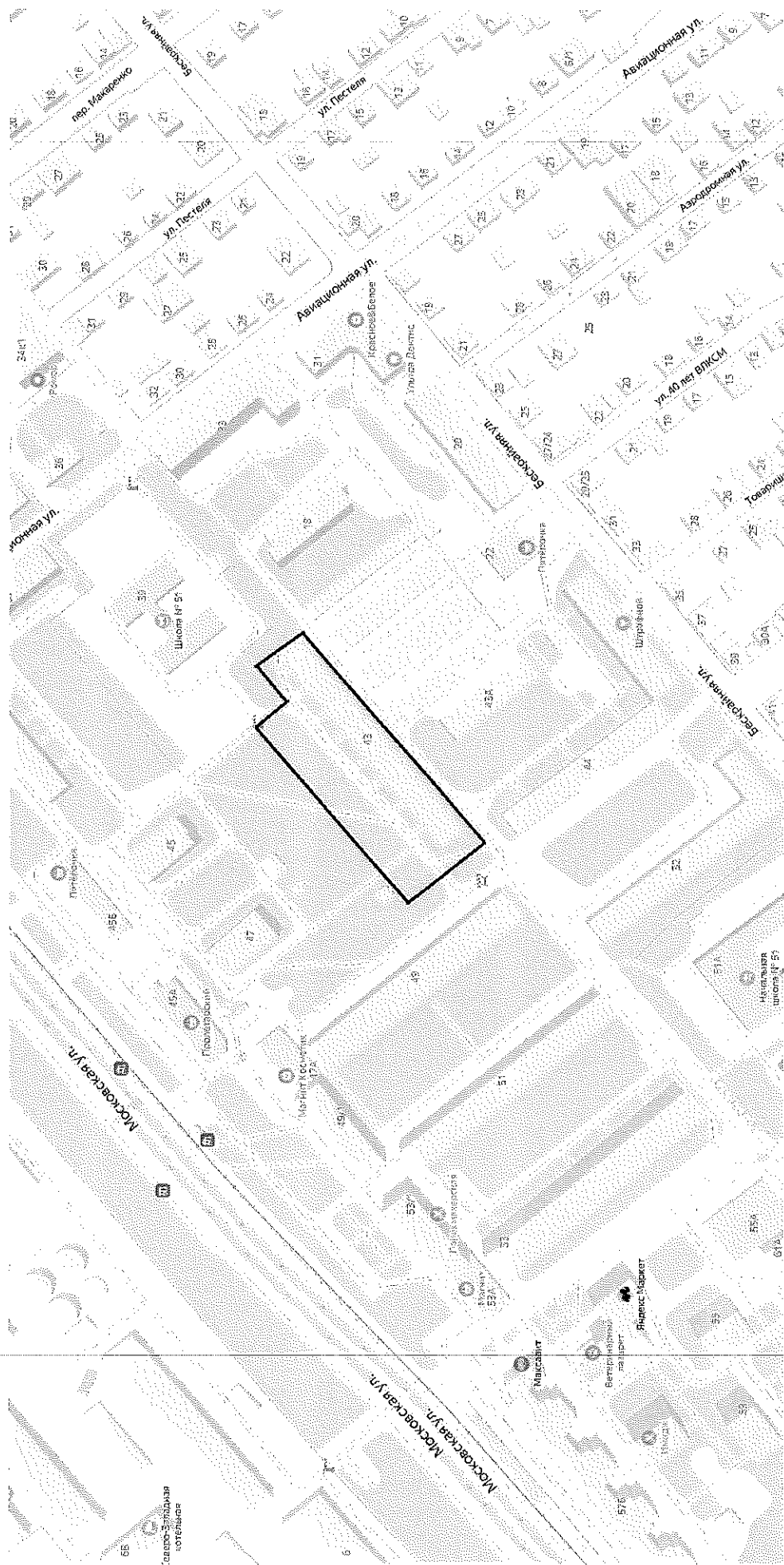
Е.Ю.Уваркина

Схема границ территории, на которой осуществляется  
территориальное общественное самоуправление «Уютный дом» в городе Липецке



Приложение 2  
к решению Липецкого городского  
Совета депутатов от 29.08.2023 №589

Схема границ территории, на которой осуществляется  
территориальное общественное самоуправление «Московская, 43» в городе Липецке



Глава города Липецка

Е.Ю. Уваркина

Схема границ территории, на которой осуществляется  
территориальное общественное самоуправление «Мы едины» в городе Липецке

