



**ЛИПЕЦКИЙ ГОРОДСКОЙ СОВЕТ ДЕПУТАТОВ  
ПЯТЫЙ СОЗЫВ  
32 СЕССИЯ**

**РЕШЕНИЕ**

27.03.2018

г.Липецк

№ 644

**Об установлении границ территорий деятельности  
территориального общественного самоуправления (ТОС) города  
Липецка: «Кузьминка», «Оазис», «Дом № 7/1 по ул.Меркулова»,  
«Союз 3», «Московский», «Улица Горького, дом 15», «Бригантина»,  
«Гагаринский», «Восход», «Чайка»**

Рассмотрев документы об установлении границ территорий деятельности территориального общественного самоуправления (ТОС) города Липецка: «Кузьминка», «Оазис», «Дом № 7/1 по ул.Меркулова», «Союз 3», «Московский», «Улица Горького, дом 15», «Бригантина», «Гагаринский», «Восход», «Чайка», представленные Главой города Липецка, руководствуясь статьями 19, 23, 36, 59 Устава города Липецка, Положением «О территориальном общественном самоуправлении в городе Липецке», учитывая решение постоянной комиссии Липецкого городского Совета депутатов по правовым вопросам, местному самоуправлению и депутатской этике, Липецкий городской Совет депутатов

**Р Е Ш И Л :**

1. Установить границы территорий деятельности территориального общественного самоуправления (ТОС) города Липецка:

**1) Правобережный округ:**

- «Кузьминка» в пределах следующих границ: территории домов № 6а – № 25а по улице Кузьминская с учетом прилегающей территории к границам домов (схема границ – Приложение 1).

**2) Октябрьский округ:**

- «Оазис» в пределах следующих границ: дома № 94 по проспекту Победы с учетом прилегающей территории к границам дома на расстоянии: от фасадной части – 6 метров, со стороны дворовой территории – 60 метров (схема границ – Приложение 2);

- «Дом № 7/1 по ул.Меркулова» в пределах следующих границ: дома № 7/1 по улице Им. Генерала Меркулова с учетом прилегающей территории к границам дома на расстоянии: от фасадной части – 5 метров,

со стороны дворовой территории – 15 метров (схема границ – Приложение 3);

- «Союз 3» в пределах следующих границ: дома № 3 по улице Союзная с учетом прилегающей территории к границам дома на расстоянии: от фасадной части – 15 метров, со стороны дворовой территории – 70 метров (схема границ – Приложение 4).

### **3) Советский округ:**

- «Московский» в пределах следующих границ: многоквартирных жилых домов № 85, № 91, № 93 по улице Московская и территорий между ними, учитывая прилегающие территории – к дому № 85 по улице Московская в сторону дома № 83 по улице Московская – до 25 метров; к дому № 91 по улице Московская – со стороны проезжей части улицы Московская – 15 метров, с торца дома – 7 метров; к дому № 93 по улице Московская со стороны дома № 85 по улице Московская – 7 метров, с торца дома – 15 метров (схема границ – Приложение 5);

- «Улица Горького, дом 15» в пределах следующих границ: многоквартирного жилого дома № 15 по улице М.Горького с учетом прилегающих территорий – со стороны дома № 13 по улице М.Горького – 40 метров, со стороны дома № 13/2 по улице М.Горького – 25 метров, со стороны дома № 22/4 по улице 8 Марта (здание МБОУ Гимназия № 1 г. Липецка) – 10 метров (схема границ – Приложение 6);

- «Бригантина» в пределах следующих границ: многоквартирных жилых домов № 8, № 10 по улице Космонавтов и территорий между ними, учитывая прилегающие территории к указанным домам – до 30 метров со стороны входов в подъезды. В границы деятельности ТОС не входит земельный участок с кадастровым номером 48:20:0012503:61 (схема границ – Приложение 7);

- «Гагаринский» в пределах следующих границ: многоквартирных жилых домов № 41, № 45, № 47, № 51/2 по улице Гагарина и территорий между ними, учитывая прилегающие территории: к дому № 41 по улице Гагарина – 3 метра в сторону дома № 39 по улице Гагарина; к домам № 45, № 47, № 51/2 по улице Гагарина – 7 метров в сторону дома № 8 по улице Семашко; к дому № 51/2 по улице Гагарина – 20 метров в сторону дома № 51/3 по Гагарина (схема границ – Приложение 8);

- «Восход» в пределах следующих границ: многоквартирных жилых домов № 35 по улице Гагарина, № 27/2 по улице Зегеля и территорий между ними, учитывая прилегающие территории к дому № 27/2 по улице Зегеля – 3 метра в сторону проезжей части улицы Семашко (схема границ – Приложение 9);

- «Чайка» в пределах следующих границ: многоквартирных жилых домов № 6/2, № 10/2 по улице Валентины Терешковой и территорий между ними, учитывая прилегающие территории: к дому № 6/2 по улице Валентины Терешковой со стороны дома № 6 по улице Валентины Терешковой – 20 метров, со стороны дома 4/2 по улице Валентины

Терешковой – 2 метра; к дому № 10/2 по улице Валентины Терешковой со стороны дома № 10 по улице Валентины Терешковой – 10 метров, с торца дома – 5 метров, со стороны дома № 10/3 по улице Валентины Терешковой – 10 метров (схема границ – Приложение 10).

2. Направить настоящее решение Главе города Липецка для официального опубликования.

3. Настоящее решение вступает в силу со дня его принятия.

Председатель  
Липецкого городского  
Совета депутатов


И.В.Тиньков

Секретарь сессии

Н.И.Быковских

Схема границ территории деятельности  
территориального общественного самоуправления (ТОС) «Кузьминка» города Липецка

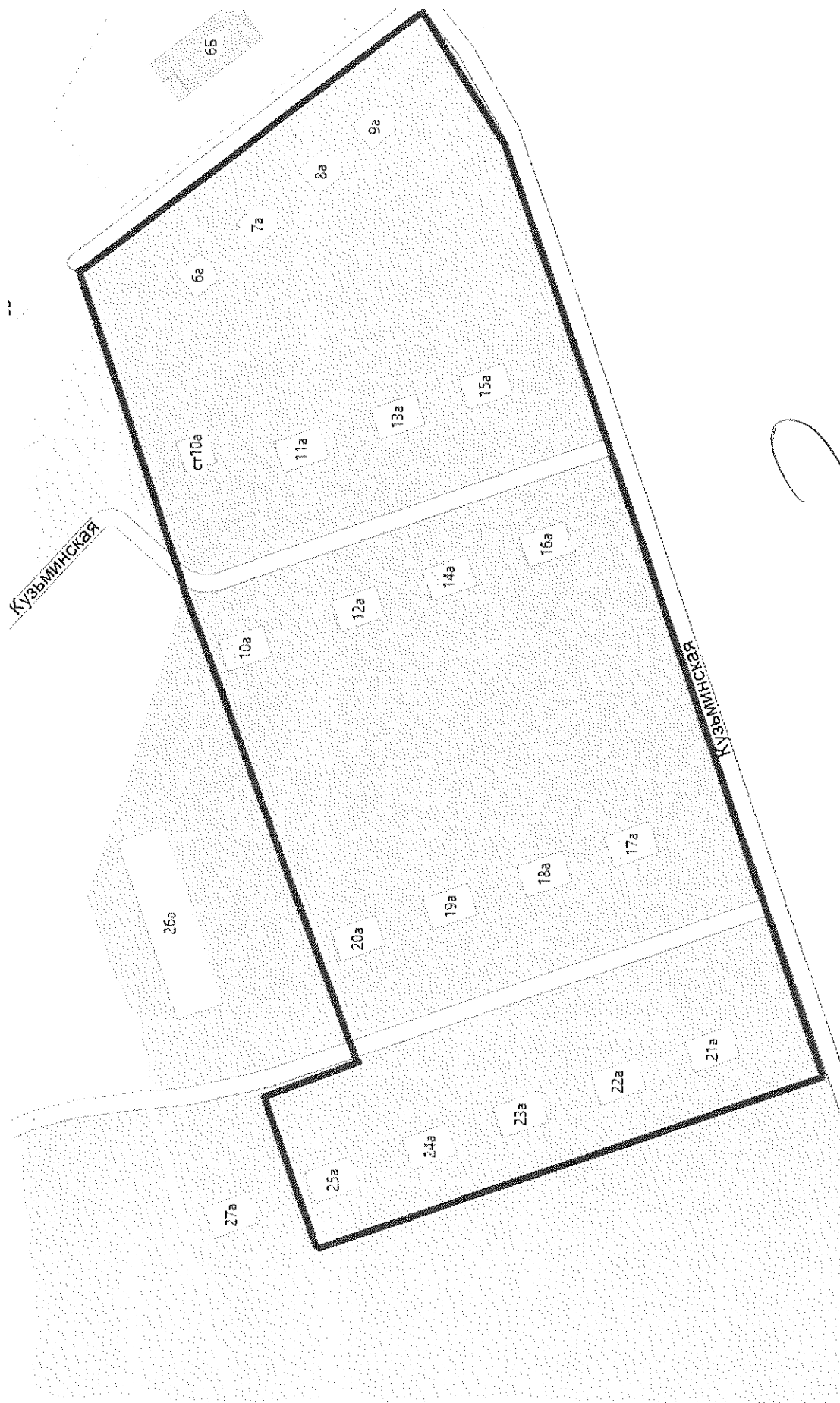
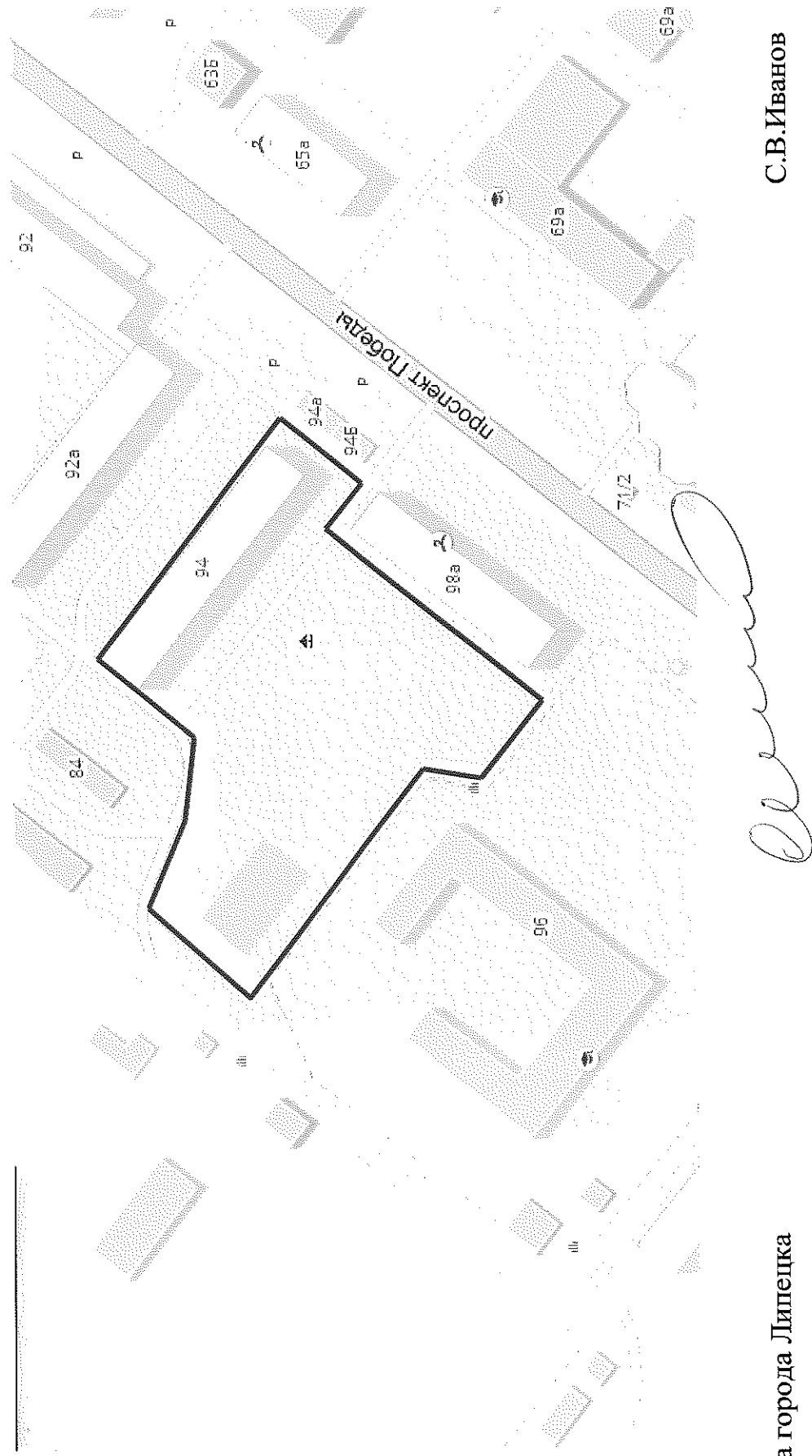


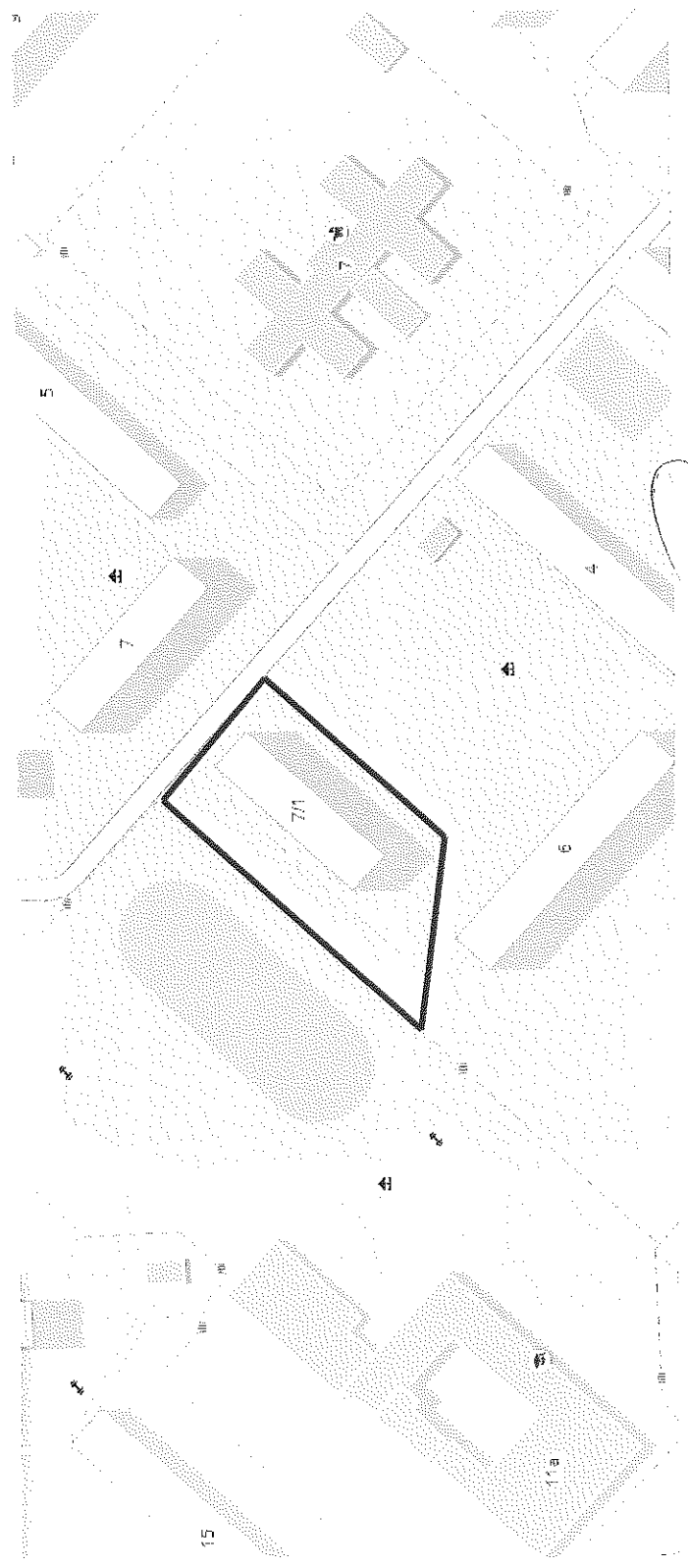
Схема границ территории деятельности  
территориального общественного самоуправления (ТОС) «Оазис» города Липецка



Глава города Липецка

С.В.Иванов

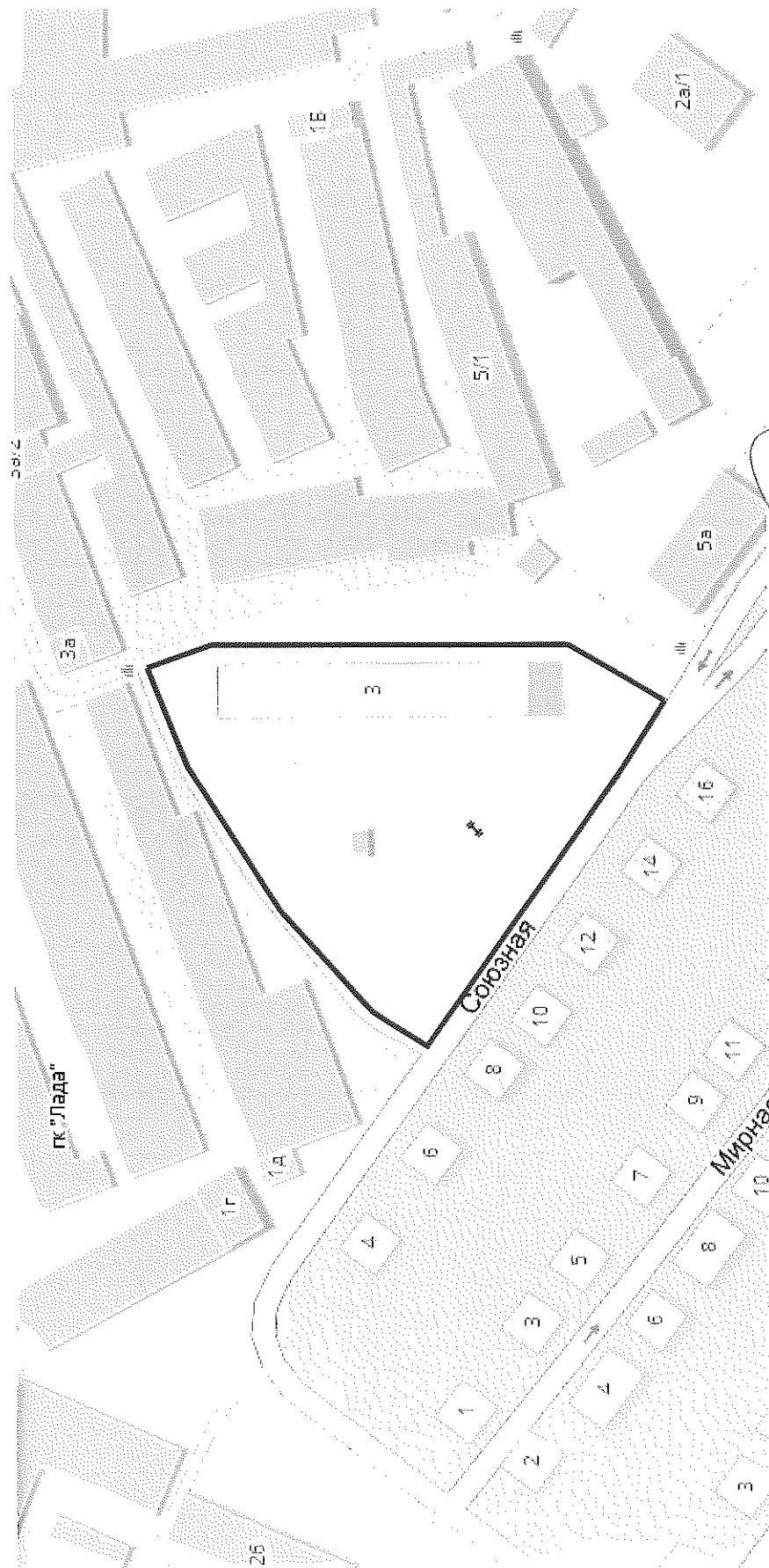
Схема границ территории деятельности  
территориального общественного самоуправления (ТОС) «Дом № 7/1 по ул. Меркулова» города Липецка



С.В.Иванов

Глава города Липецка

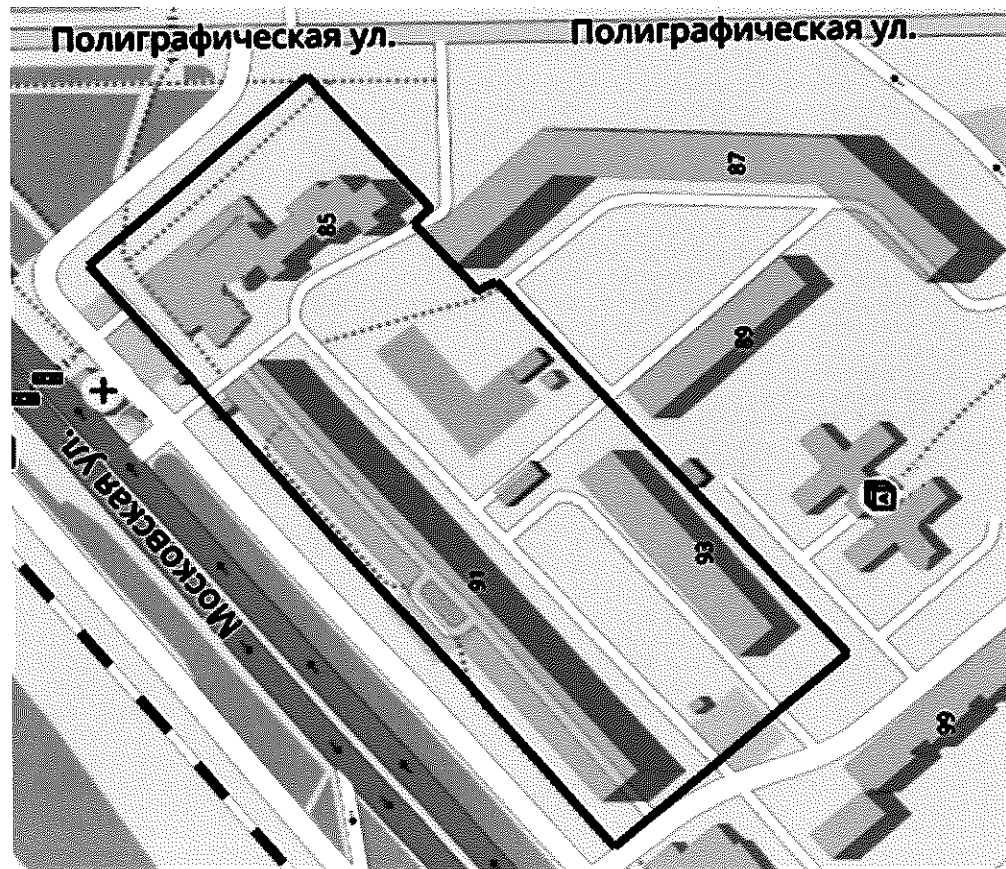
Схема границ территории деятельности  
территориального общественного самоуправления (ТОС) «Союз 3» города Липецка



Глава города Липецка

С.В.Иванов

Схема границ территории деятельности  
территориального самоуправления (ТОС) «Московский» города Липецка



A handwritten signature in black ink, appearing to read 'S.V. Ivanov', is written over the bottom right corner of the map.

Глава города Липецка

С.В.Иванов



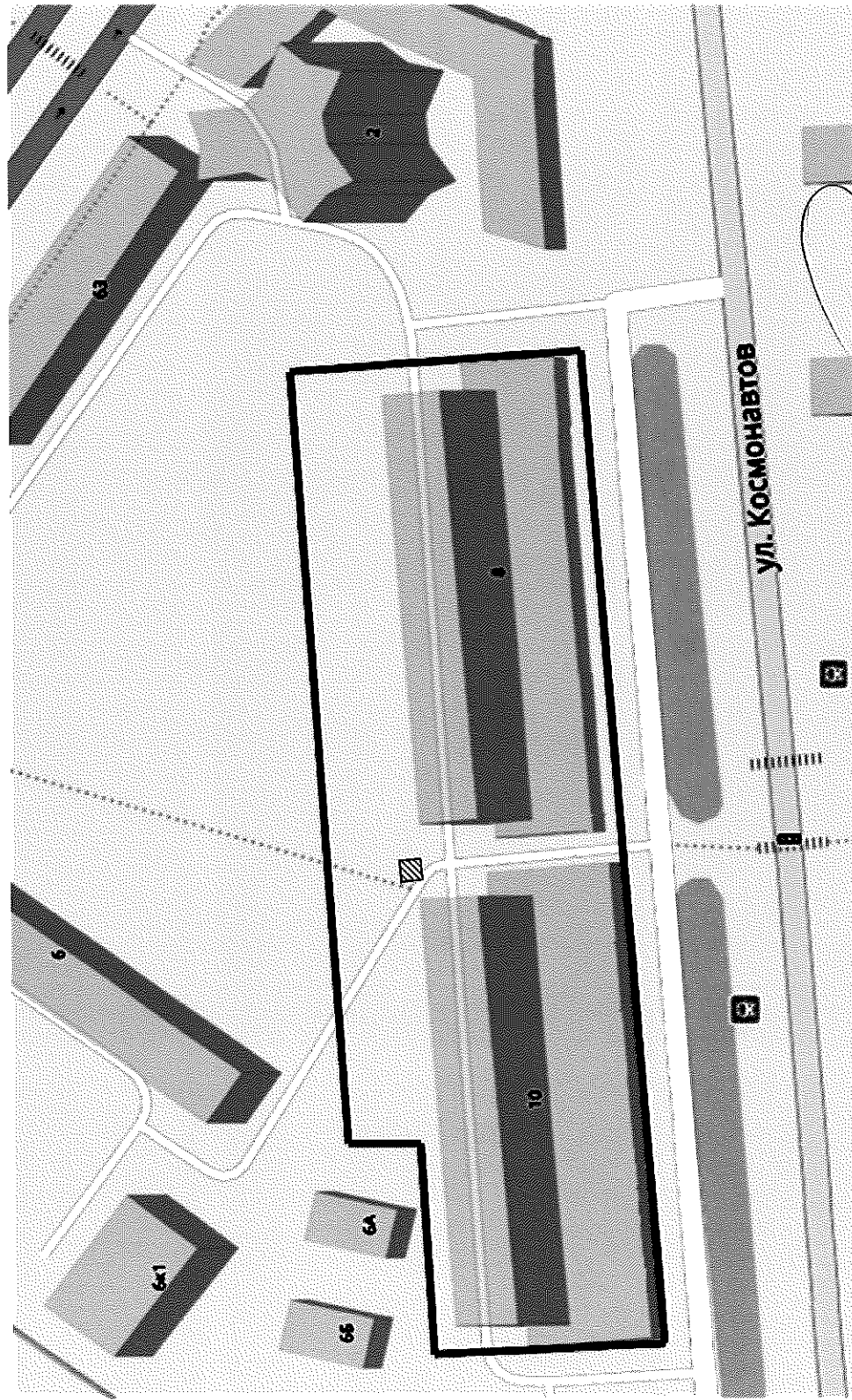
Схема границ территории деятельности  
территориального общественного самоуправления (ТОС) «Улица Горького, дом 15» города Липецка



Глава города Липецка

*S. V. Ivanov*  
С.В.Иванов

Схема границ территории деятельности  
территориального общественного самоуправления (ТОС) «Бригантина» города Липецка

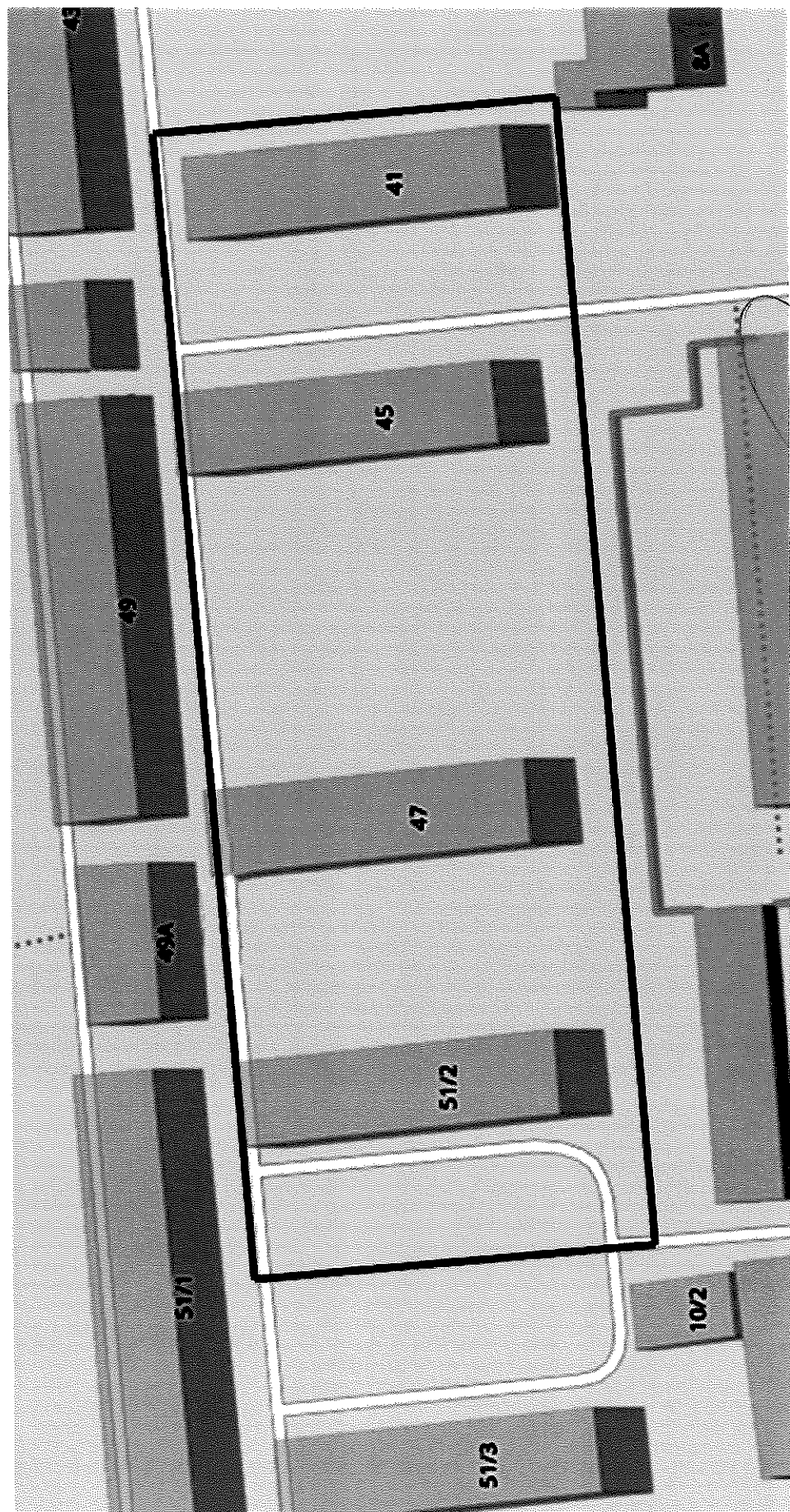


▨ - территория, не входящая в границы деятельности ТОС «Бригантина»

Глава города Липецка

С.В.Иванов

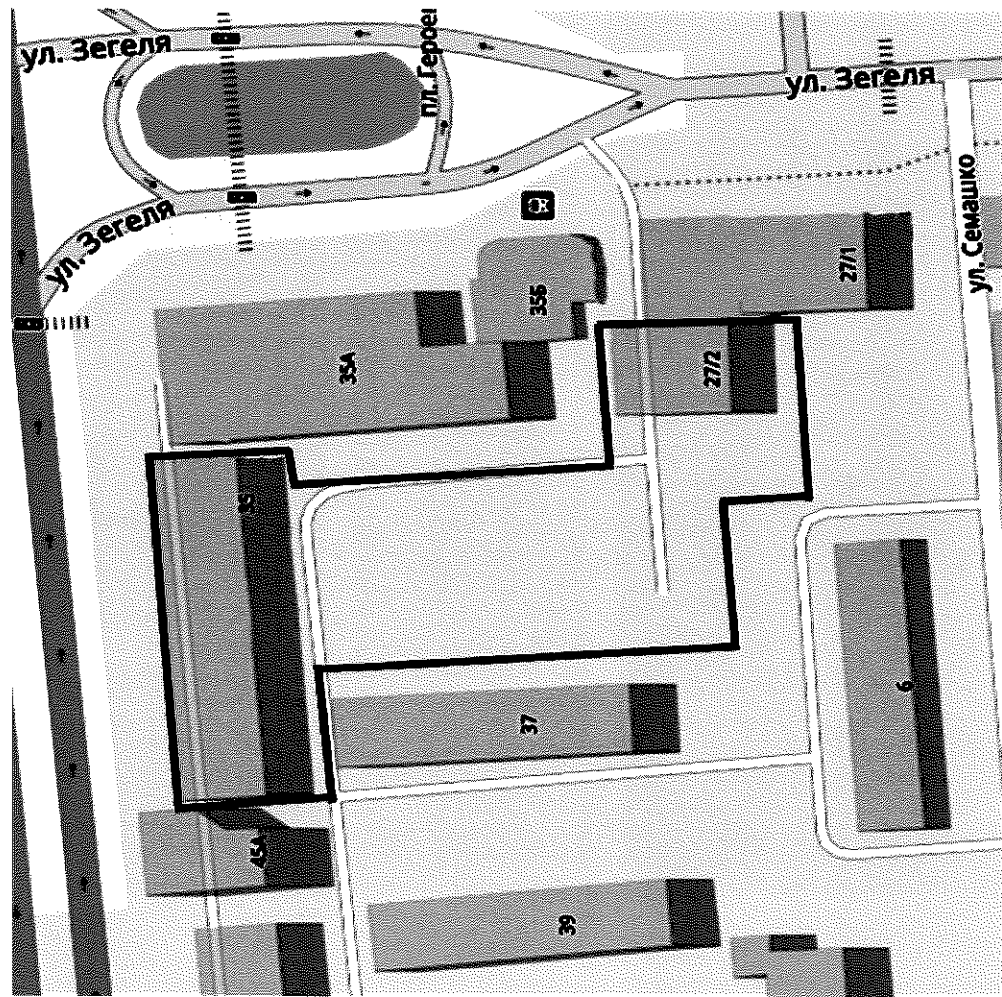
Схема границ территории деятельности  
территориального общественного самоуправления (ТОС) «Гагаринский» города Липецка



Глава города Липецка

С.В.Иванов

Схема границ территории деятельности  
территориального общественного самоуправления (ТОС) «Восход» города Липецка




Глава города Липецка

С.В.Иванов

Приложение 10  
к решению Липецкого городского  
Совета депутатов от 27.03.2018 № 644

Схема границ территории деятельности  
территориального общественного самоуправления (ТОС) «Чайка» города Липецка



Глава города Липецка

С.В.Иванов