



**ЛИПЕЦКИЙ ГОРОДСКОЙ СОВЕТ ДЕПУТАТОВ
ПЯТЫЙ СОЗЫВ
51 СЕССИЯ**

РЕШЕНИЕ

25.06.2019

г.Липецк

№ 942

**Об установлении границ территорий
деятельности территориального общественного самоуправления
(ТОС) города Липецка**

Рассмотрев документы об установлении границ территорий деятельности территориального общественного самоуправления (ТОС) города Липецка, представленные исполняющим обязанности Главы города Липецка, руководствуясь статьями 19, 23, 36, 59 Устава города Липецка, Положением «О территориальном общественном самоуправлении в городе Липецке», учитывая решение постоянной комиссии Липецкого городского Совета депутатов по правовым вопросам, местному самоуправлению и депутатской этике, Липецкий городской Совет депутатов

Р Е Ш И Л :

1. Установить границы территорий деятельности территориального общественного самоуправления (ТОС) города Липецка:

1.1. Октябрьский округ:

1) «24-микрорайон» в пределах границ, с учетом внутридомовой территории:

- многоквартирного жилого дома № 5 по улице Леонтия Кривенкова с учетом прилегающей территории к границам дома на расстоянии: от фасадной стороны – 10 метров, с правой торцевой стороны – 10 метров, с левой торцевой стороны – 40 метров;

- многоквартирного жилого дома № 17 по бульвару Имени Павла Шубина с учетом прилегающей территории к границам дома на расстоянии: от фасадной стороны – 20 метров, с правой торцевой стороны – 20 метров, с левой торцевой стороны – 15 метров;

- многоквартирного жилого дома № 19 по бульвару Имени Павла Шубина с учетом прилегающей территории к границам дома на расстоянии: от фасадной стороны – 30 метров, с правой торцевой стороны – 15 метров, со стороны подъездов: 1, 2, 3 – 15 метров.

Границы ТОС «24-микрорайон» не пересекаются с границами ТОС «Кривенкова, 3» (кадастровый номер: 48:20:0044003:1), а также с

кадастровым номером: 48:20:0044003:5 – категория земель: Земли поселений (земли населенных пунктов) (схема границ - Приложение 1);

2) «Дом № 37 по ул. Папина» в пределах границ многоквартирного жилого дома № 37 по улице П.А. Папина с учетом прилегающей территории к границам дома на расстоянии: с левой торцевой стороны – 3 метра, со стороны подъездов: 1, 2, 3, 4 – 10 метров (схема границ - Приложение 2);

3) «Шерстобитова, 20» в пределах границ многоквартирного жилого дома № 20 по улице Шерстобитова С.М. с учетом прилегающей территории к границам дома на расстоянии: с фасадной стороны – 15 метров, со стороны подъездов: 1, 2, 3 – 4 метра, с левой торцевой стороны – 10 метров (схема границ - Приложение 3);

1.2. Правобережный округ:

1) «Наследие» в пределах границ улиц: Сокольская, Баженова с учетом прилегающих территорий к границам домов (схема границ - Приложение 4);

2) «Радужный» в пределах границ улиц: Светлая, Вечерняя, Соловьиная, Анисовая, Апельсиновая, Гранатовая, Янтарная, Изумрудная, Бирюзовая, Клубничная, Мятная, Закатная, Кристальная, Привольная, Плодородная, Апрельская, Воздушная, Облачная, Снежная, Лиственная, Рощинская, Дубравная, Ясенева, Пейзажная, Народная, Холмистая, Окраинная, Верхняя Подсолнечная, Нижняя Подсолнечная, Ландышева, Тюльпанная, Вербная, Звонкая, Лиловая, Оранжевая, Цветная, Белая, Лимонная, Ольшанская, Первоцветная, Проселочная, Мартовская, Видная, Ключевая, Преображенская, Можаяевская, Сретенская, Воскресенская, Георгиевская, Стрелецкая, 1-я Плодовая, 2-я Плодовая, 3-я Плодовая, 4-я Плодовая, 5-я Плодовая, 6-я Плодовая, Лебединая, Грибная, Колокольная, Клюквенная, Журавлиная, Калиновая, Медовая, Камышовая, Моховая, Засечная, Боровицкая, Лодыгинская, Михайловская, Полисадная, Липовая, Дубовая, Аграрная, Аллейная; переулков: Бодрый, 1-й Песчаный, 2-й Песчаный, 3-й Песчаный, Нижний, Кислинский, Ковыльный; проездов: Равнинный, Черемуховский, Охотный с учетом прилегающих территорий к границам домов (схема границ - Приложение 5).

2. Направить настоящее решение Главе города Липецка для официального опубликования.

3. Настоящее решение вступает в силу со дня его официального опубликования.

Председатель
Липецкого городского
Совета депутатов

Секретарь сессии

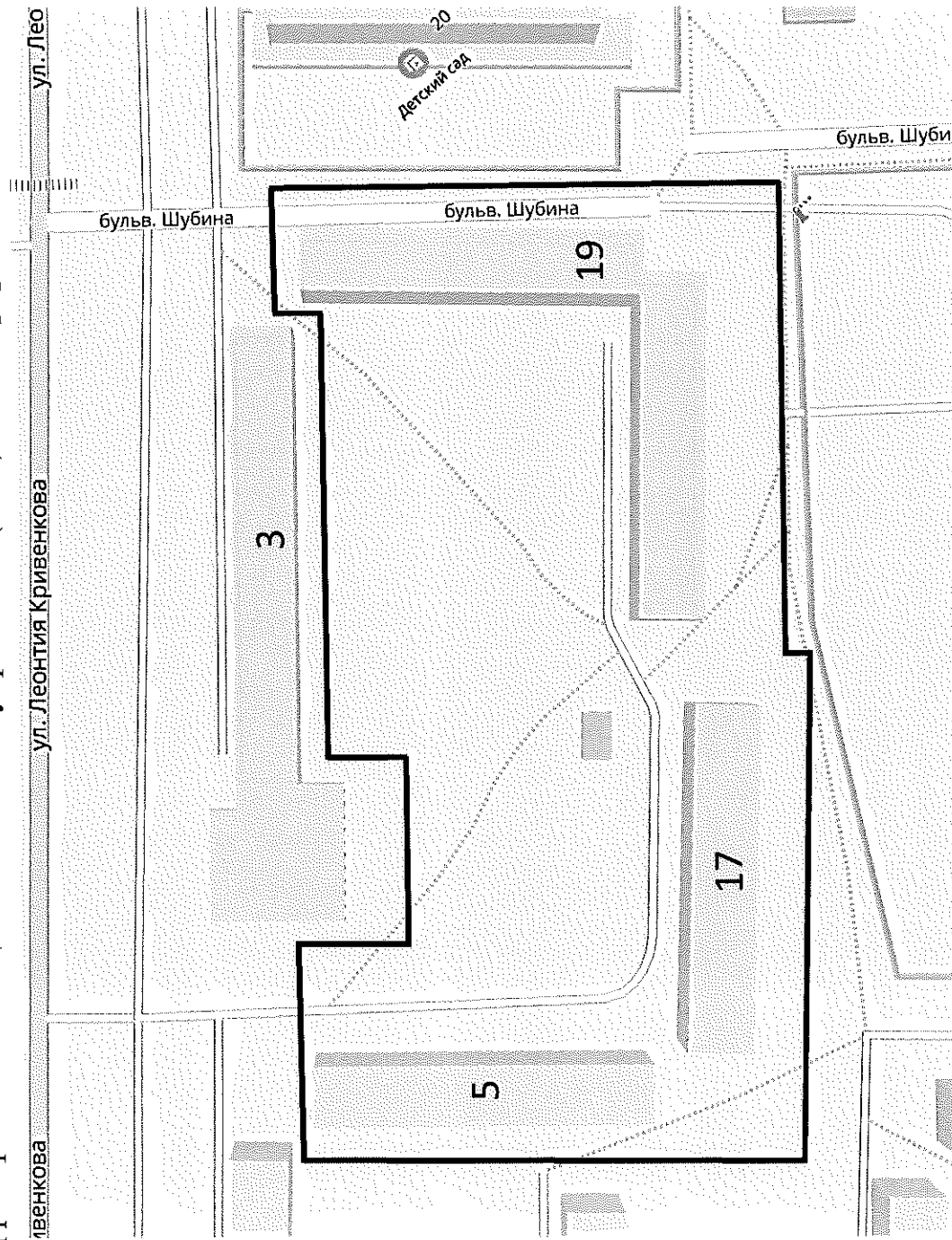


И.В.Тиньков

В.А.Литовкин

Приложение 1
к решению Липецкого городского
Совета депутатов от 25.06.2019 № 942

Схема границ территории деятельности
территориального общественного самоуправления (ТОС) «24-микрорайон» города Липецка

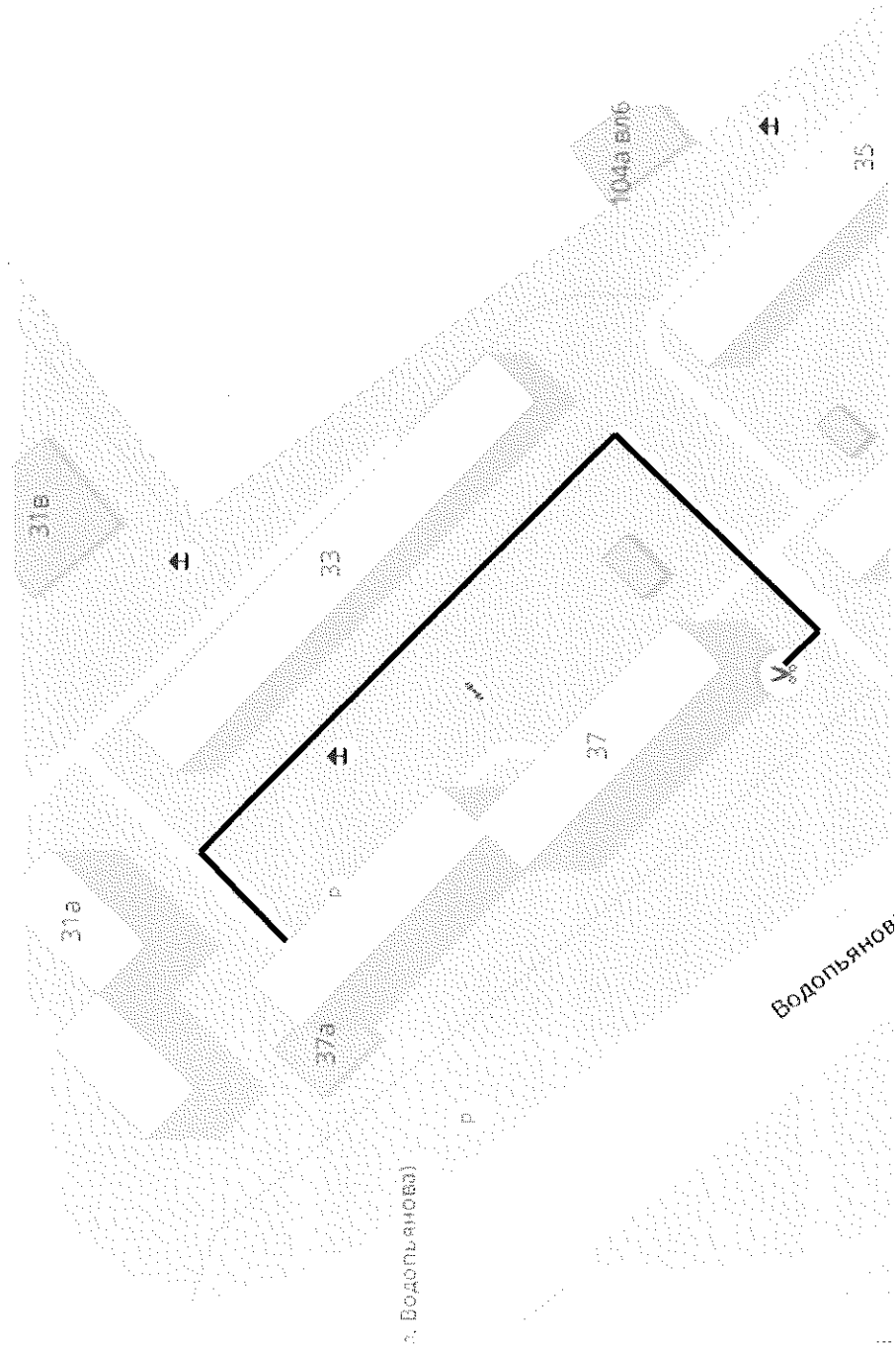


Глава города Липецка

Е.Ю. Уваркина

Приложение 2
к решению Липецкого городского
Совета депутатов от 25.06.2019 № 942

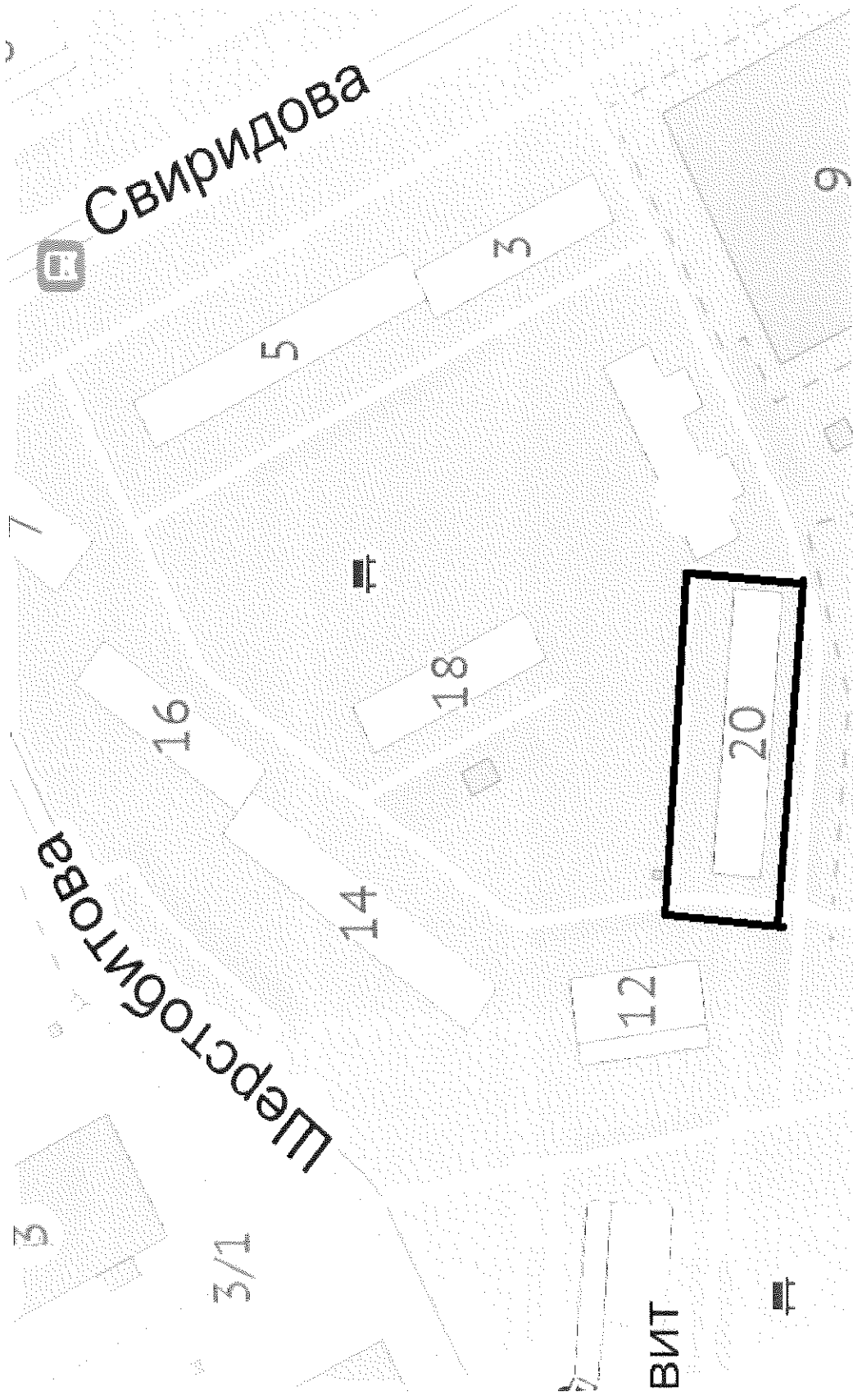
Схема границ территории деятельности
территориального общественного самоуправления (ТОС) «Дом № 37 по ул. Папина» города Липецка



Глава города Липецка

Е.Ю. Уваркина

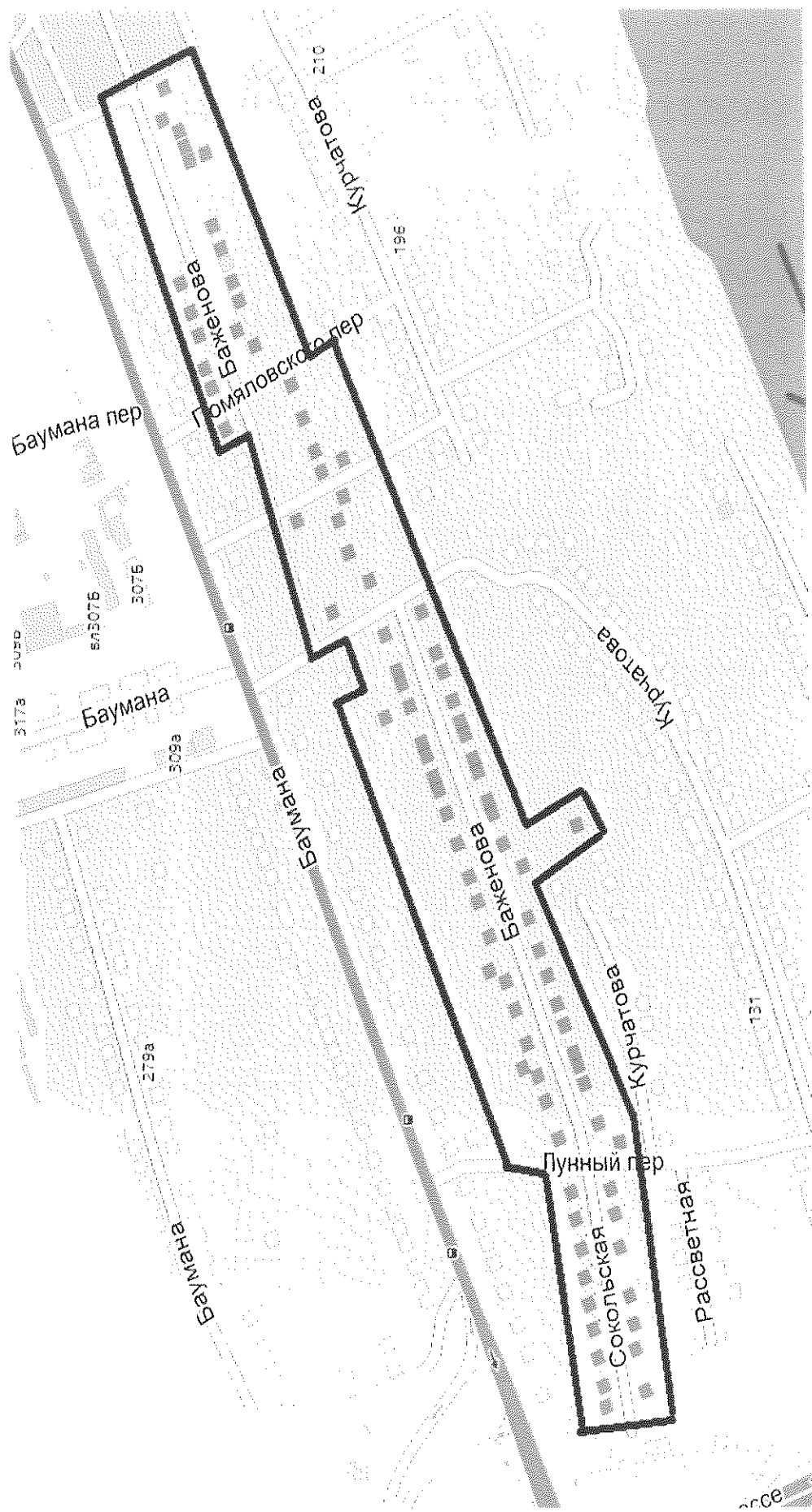
Схема границ территории деятельности
территориального общественного самоуправления (ТОС) «Шерстобитова, 20» города Липецка



Глава города Липецка

Е.Ю. Уваркина

Схема границ территории деятельности
территориального общественного самоуправления (ТОС) «Наследие» города Липецка



Глава города Липецка

Е.Ю. Уваркина

Схема границ территории деятельности
территориального общественного самоуправления (ТОС) «Радужный» города Липецка



Глава города Липецка

Е.Ю. Уваркина