



**ЛИПЕЦКИЙ ГОРОДСКОЙ СОВЕТ ДЕПУТАТОВ
ПЯТЫЙ СОЗЫВ
43 СЕССИЯ**

РЕШЕНИЕ

05.02.2019

г.Липецк

№ 855

**Об установлении границ территорий деятельности
территориального общественного самоуправления (ТОС)
города Липецка**

Рассмотрев документы об установлении границ территорий деятельности территориального общественного самоуправления (ТОС) города Липецка, представленные Главой города Липецка, руководствуясь статьями 19, 23, 36, 59 Устава города Липецка, Положением «О территориальном общественном самоуправлении в городе Липецке», учитывая решение постоянной комиссии Липецкого городского Совета депутатов по правовым вопросам, местному самоуправлению и депутатской этике, Липецкий городской Совет депутатов

РЕШИЛ:

1. Установить границы территорий деятельности территориального общественного самоуправления (ТОС) города Липецка:

1) Правобережный округ:

- «Светлый» в пределах границ улицы Бабушкина, Бардина с учетом прилегающей территории к границам домов (схема границ - Приложение 1);

- «Январский» в пределах границ многоквартирного жилого дома № 31 по улице 9 Января с учетом прилегающей территории к границам дома на расстоянии: с торца правой стороны – 7 метров, с торца левой стороны – 10 метров, с внешней стороны фасада – 7 метров, с внутренней стороны фасада – 17 метров (схема границ - Приложение 2);

- «Открытие» в пределах границ многоквартирного жилого дома № 3 по улице Студеновская с учетом прилегающей территории к границам дома на расстоянии: с торца правой стороны – 6 метров, с торца левой стороны – 3 метра, со стороны дворовой территории – 23 метра, со стороны фасада – по фасаду (схема границ - Приложение 3);

2) Октябрьский округ:

- «Гоголь» в пределах границ индивидуальных жилых домов по улицам Гоголя, Юных натуралистов и переулкам Балакирева, Яблочкина с учетом прилегающих к границам домовладений земельных участков (схема границ - Приложение 4);

- «Заря» в пределах границ многоквартирного жилого дома № 11 по улице Крайняя (Подгорное) города Липецка (схема границ - Приложение 5);

- «Добро» в пределах границ многоквартирного жилого дома № 55 по улице им.Генерала Меркулова с учетом прилегающей территории к границам дома на расстоянии: от задней стороны, в районе подъездов – 30 метров (схема границ - Приложение 6);

- «Солнечный» в пределах границ многоквартирного жилого дома № 22 в 15 микрорайоне с учетом территории дома, обозначенной на публичной кадастровой карте (кадастровый номер: 48:20:0044604:16) (схема границ - Приложение 7);

- «Неделина, 27» в пределах границ многоквартирного жилого дома № 27 по улице М.И.Неделина с учетом прилегающей территории к границам дома на расстоянии: от фасадной стороны – 6 метров, с левой торцевой стороны – 4 метра, от задней стороны, в районе подъездов – 38 метров (схема границ - Приложение 8);

- «Катукова, 19» в пределах границ многоквартирного жилого дома № 19 по улице Катукова, с учетом территории дома, обозначенной на публичной кадастровой карте (кадастровый номер: 48:20:0043601:79) (схема границ - Приложение 9);

- «Ника» в пределах границ многоквартирного жилого дома № 61 по проспекту Победы, с учетом территории дома, обозначенной на публичной кадастровой карте (кадастровый номер: 48:20:0045701:9) (схема границ - Приложение 10);

- «Добрые соседи» в пределах границ многоквартирного жилого дома № 15 по улице Союзная с учетом прилегающей территории к границам дома на расстоянии: от фасадной части – 5 метров, с торцевых сторон – 5 метров, со стороны дворовой территории: в районе 1-го подъезда – 7 метров, в районе 2-го подъезда – 50 метров, в районе 3-го подъезда – 25 метров (схема границ - Приложение 11);

3) Советский округ:

- «Московская, 69» в пределах границ многоквартирного жилого дома № 69 по улице Московская с учетом прилегающей территории в соответствии с границами участка с кадастровым номером: 48:20:0012101:16 (схема границ - Приложение 12);

- «Радуга цветов» в пределах границ многоквартирного жилого дома № 31 по улице Космонавтов в соответствии с границами участка с кадастровым номером: 48:20:0013101:10 (схема границ - Приложение 13);

- «Ангарская, д. 5» в пределах границ многоквартирного жилого дома № 5 по улице Ангарская в соответствии с границами участка с кадастровым номером: 48:20:0011203:10 (схема границ - Приложение 14);

- «Первые на первом» в пределах границ многоквартирного жилого дома № 11/3 по улице Валентины Терешковой в соответствии с границами участка с кадастровым номером: 48:20:0012502:13 (схема границ - Приложение 15);

- «Соседи» в пределах границ многоквартирного жилого дома № 16 по улице Белянского с учетом прилегающей территории в соответствии с границами участка с кадастровым номером: 48:20:0014701:3261 (схема границ - Приложение 16).

2. Направить настоящее решение Главе города Липецка для официального опубликования.

3. Настоящее решение вступает в силу со дня его официального опубликования.

Председатель
Липецкого городского
Совета депутатов

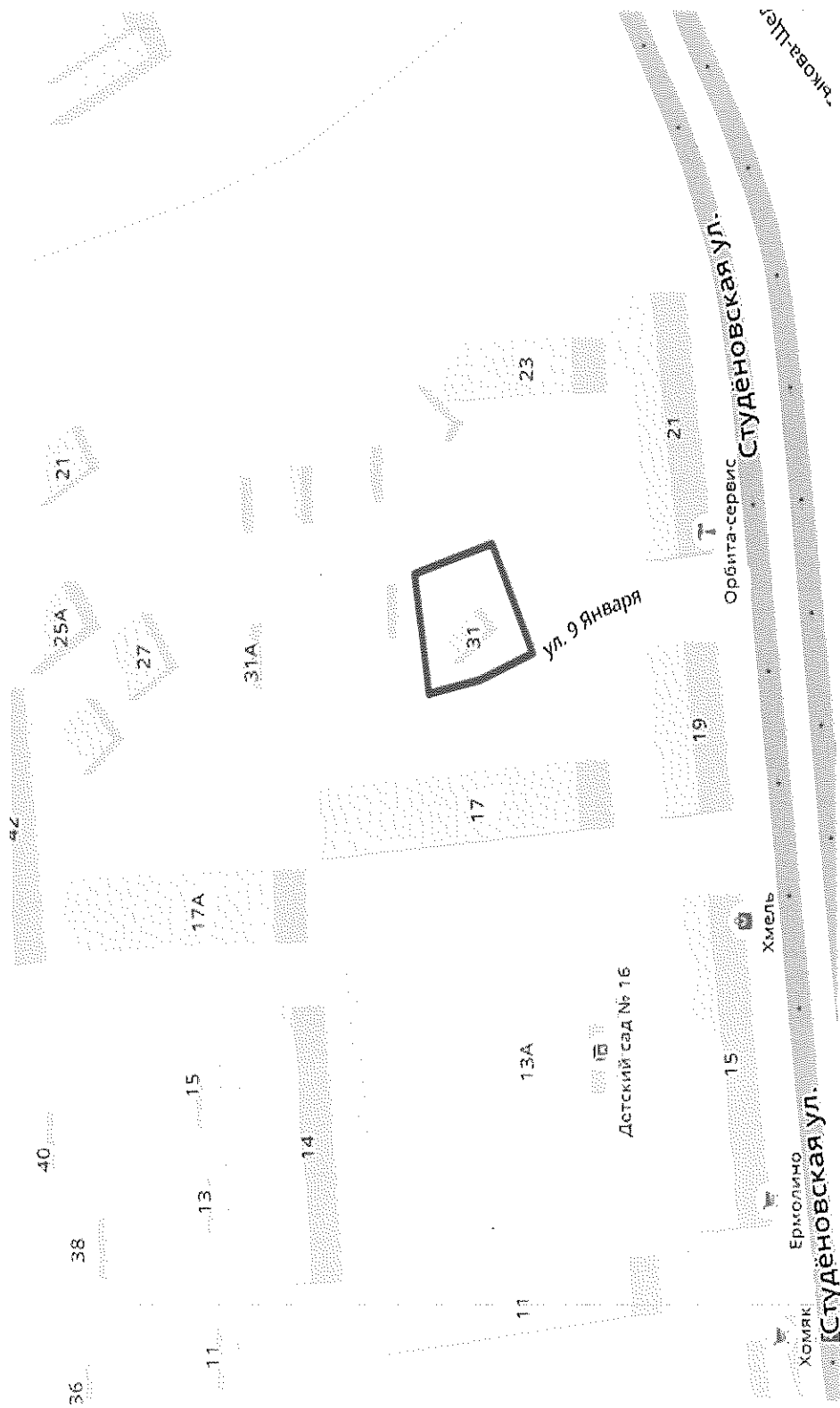


И.В.Гиньков

Секретарь сессии

А.В.Кофанов

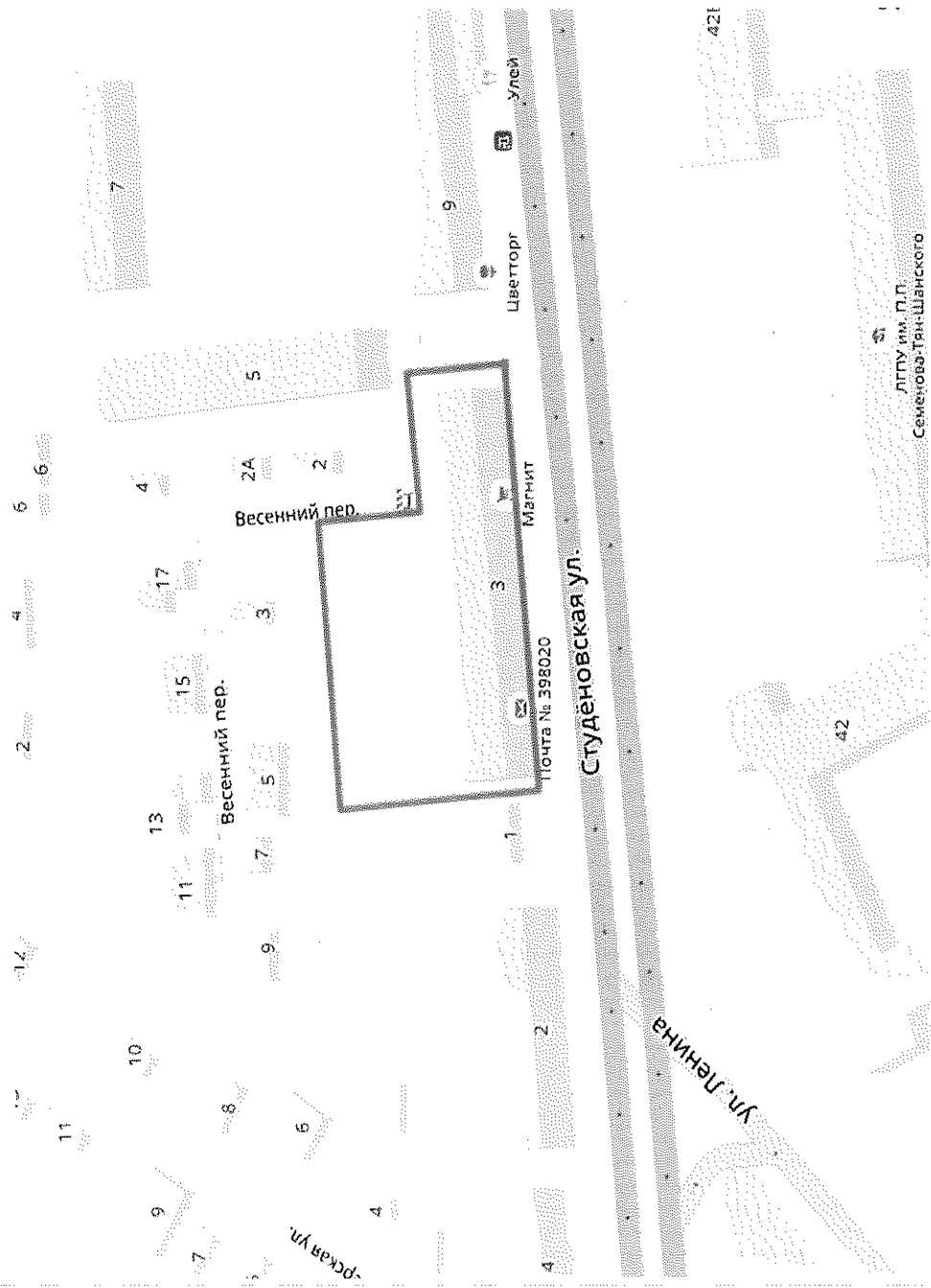
**Схема границ территории деятельности
территориального общественного самоуправления (ТОС) «Январский» города Липецка**



Глава города Липецка

С.В.Иванов

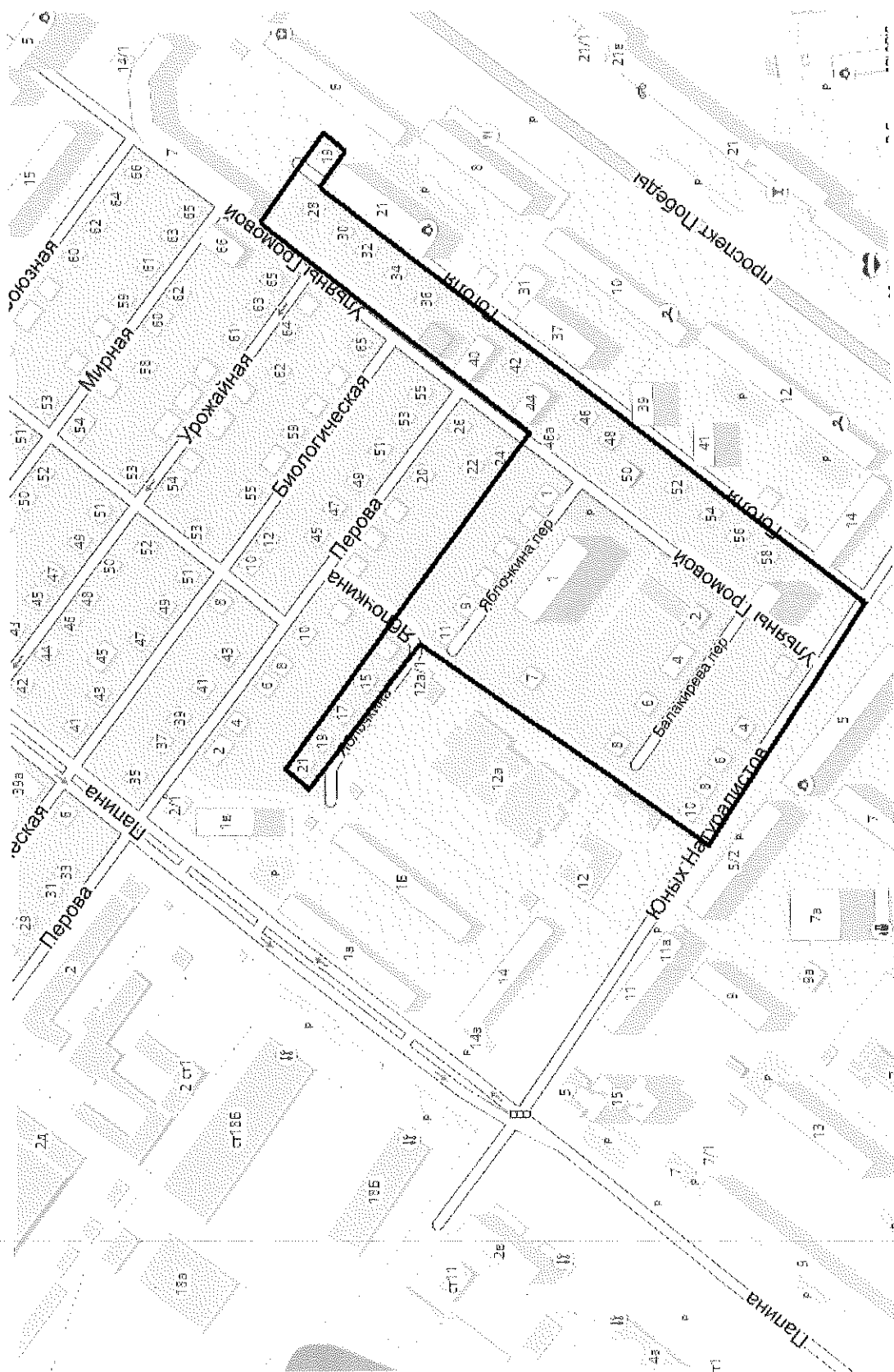
**Схема границ территории деятельности
территориального общественного самоуправления (ТОС) «Открытие» города Липецка**



Глава города Липецка

С.В.Иванов

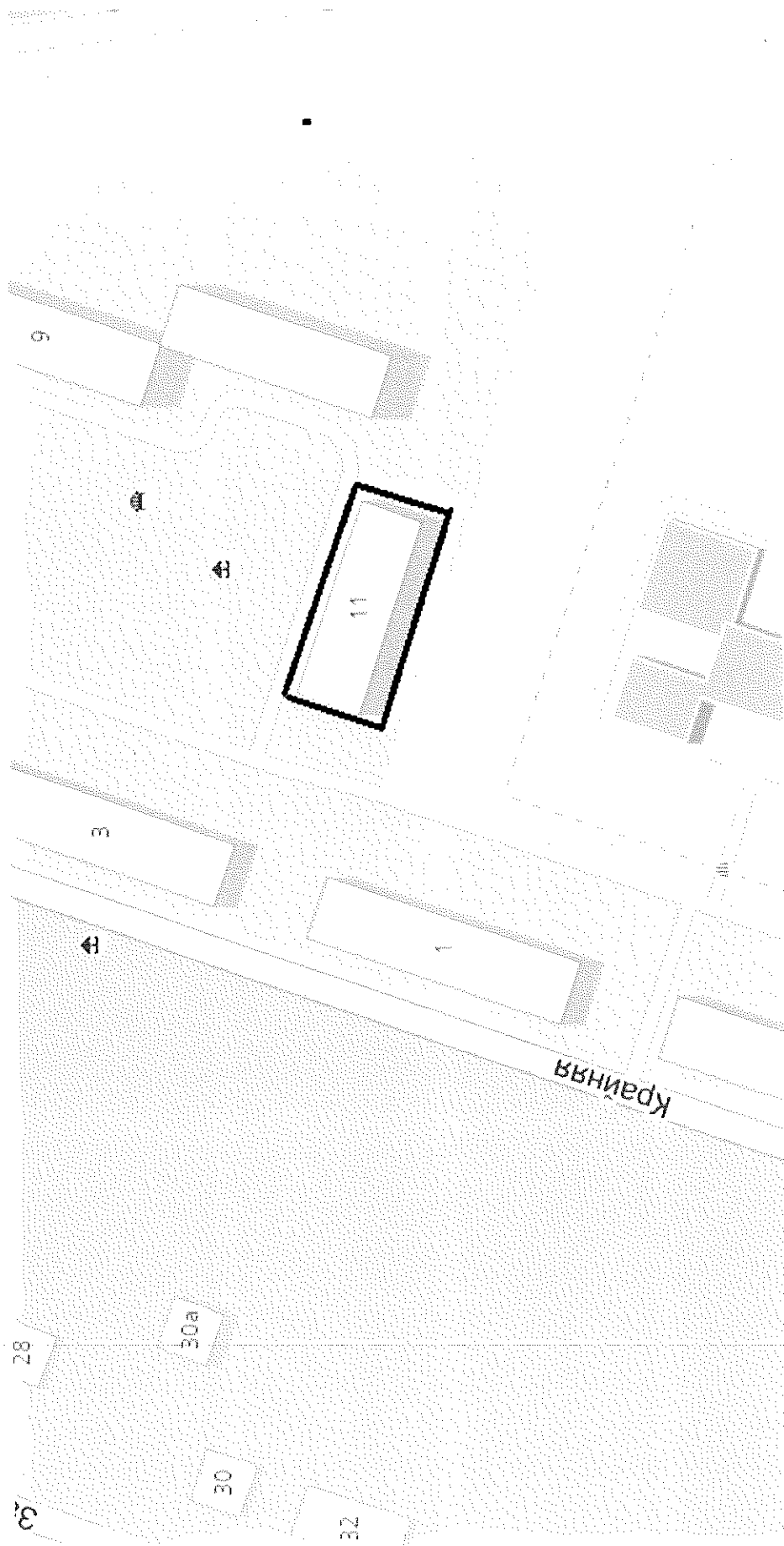
**Схема границ территории деятельности
территориального общественного самоуправления (ТОС) «Гоголь» города Липецка**



Глава города Липецка

С.В.Иванов

**Схема границ территории деятельности
территориального общественного самоуправления (ТОС) «Заря» города Липецка**

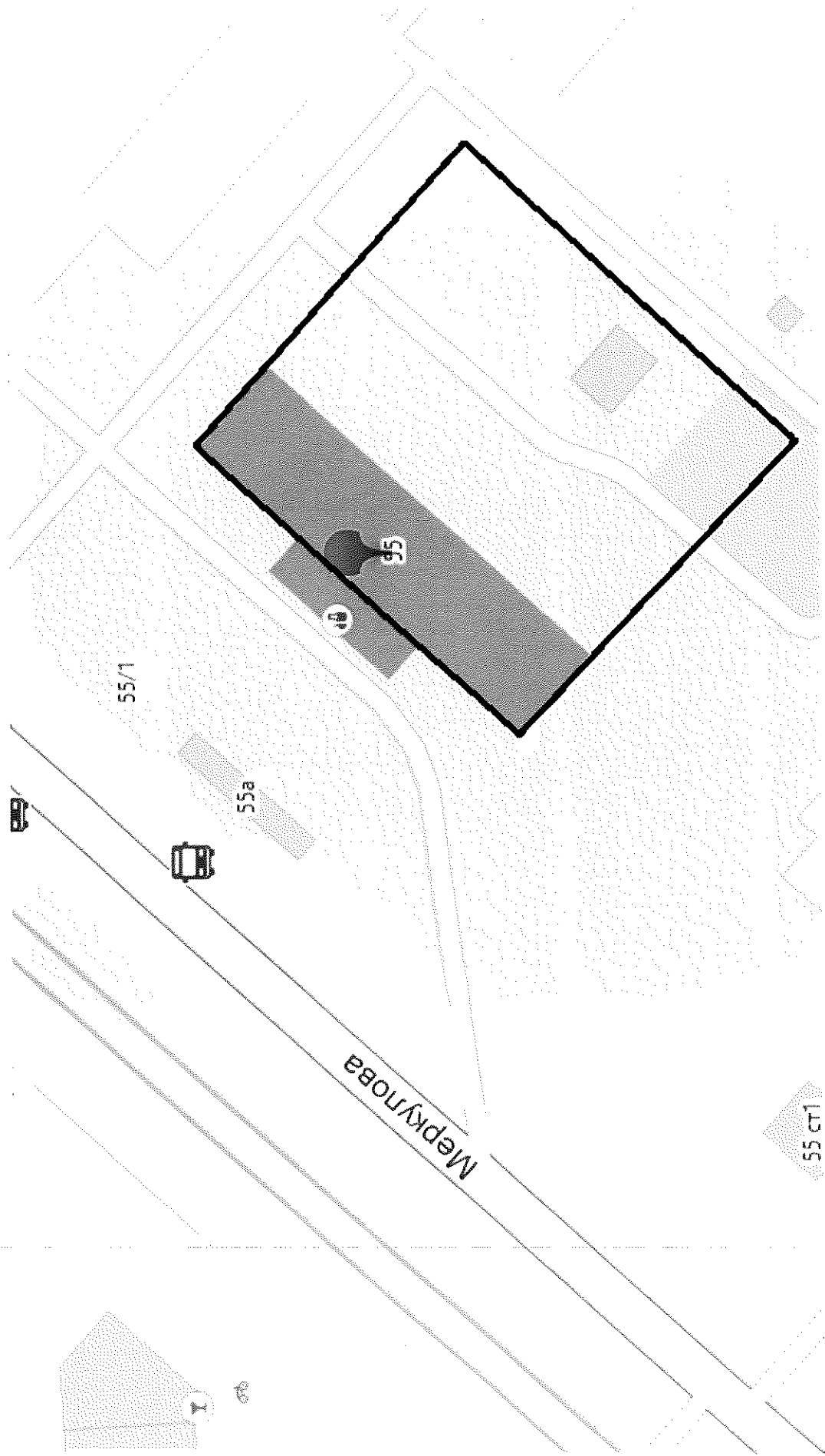


Глава города Липецка

С.В.Иванов

Приложение 6
к решению Липецкого городского
Совета депутатов от 05.02.2019 № 855

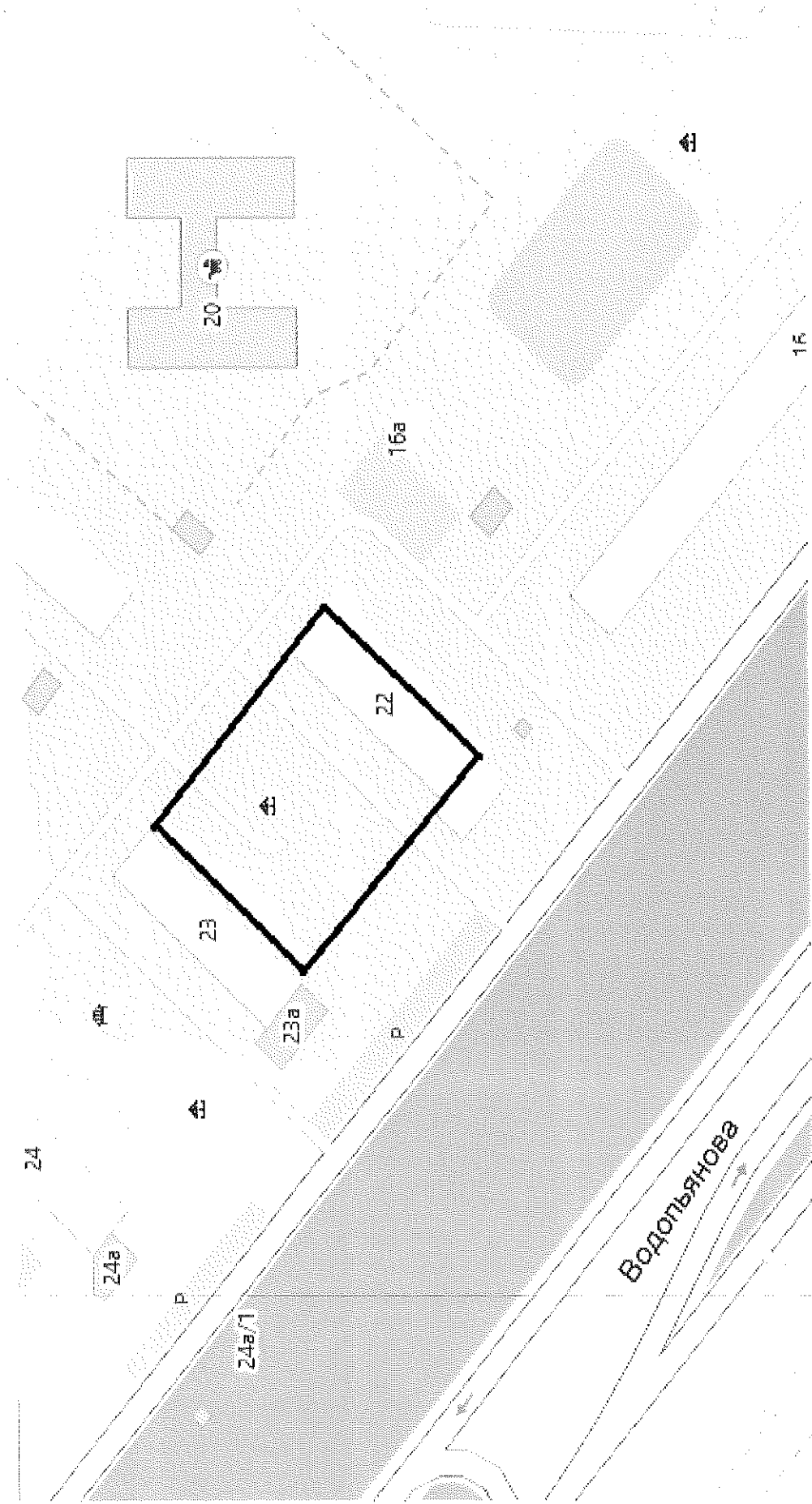
**Схема границ территории деятельности
территориального общественного самоуправления (ТОС) «Добро» города Липецка**



Глава города Липецка

С.В.Иванов

**Схема границ территории деятельности
территориального общественного самоуправления (ТОС) «Солнечный» города Липецка**

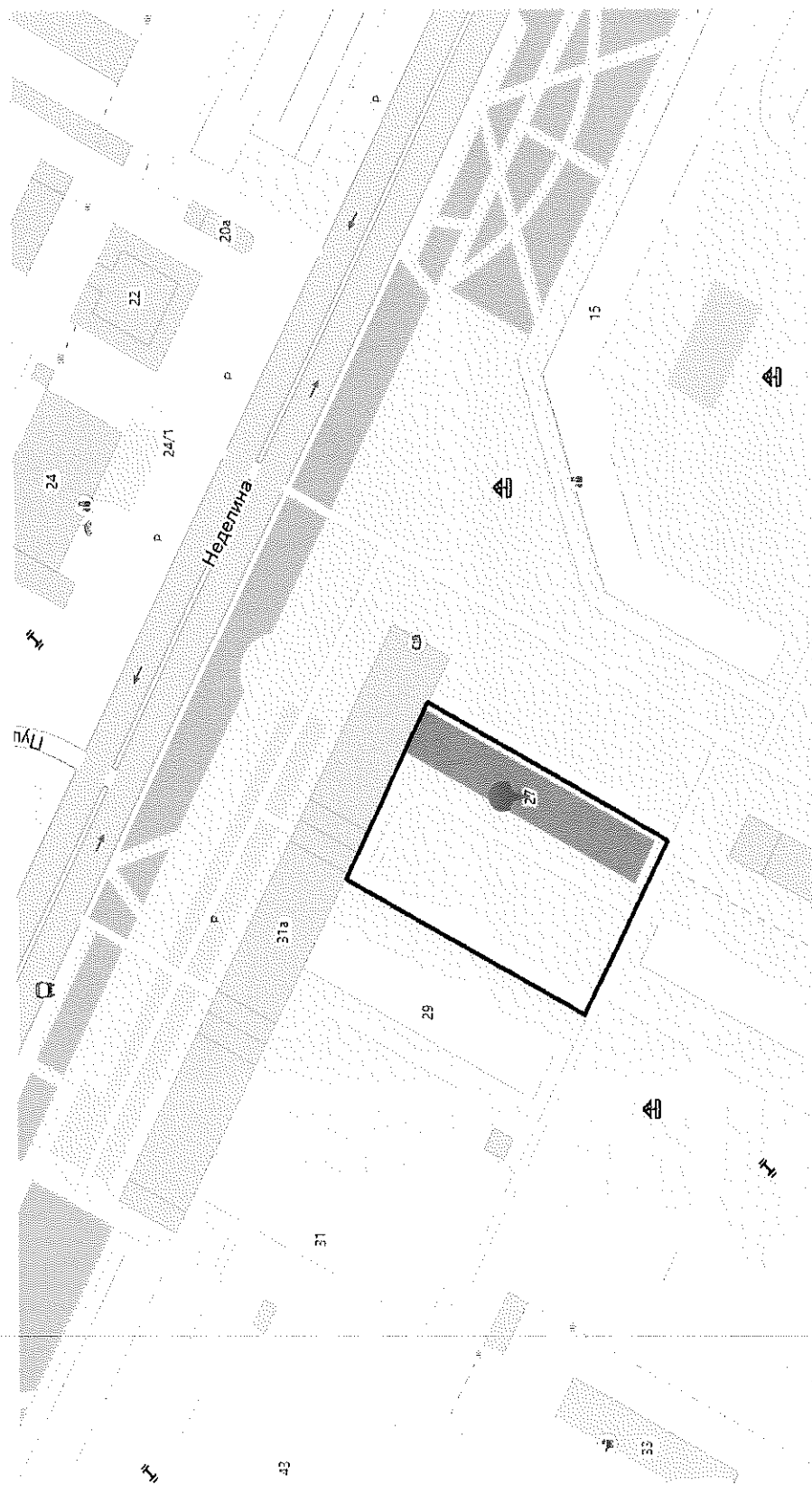


Глава города Липецка

С.В.Иванов

Приложение 8
к решению Липецкого городского
Совета депутатов от 05.02.2019 № 855

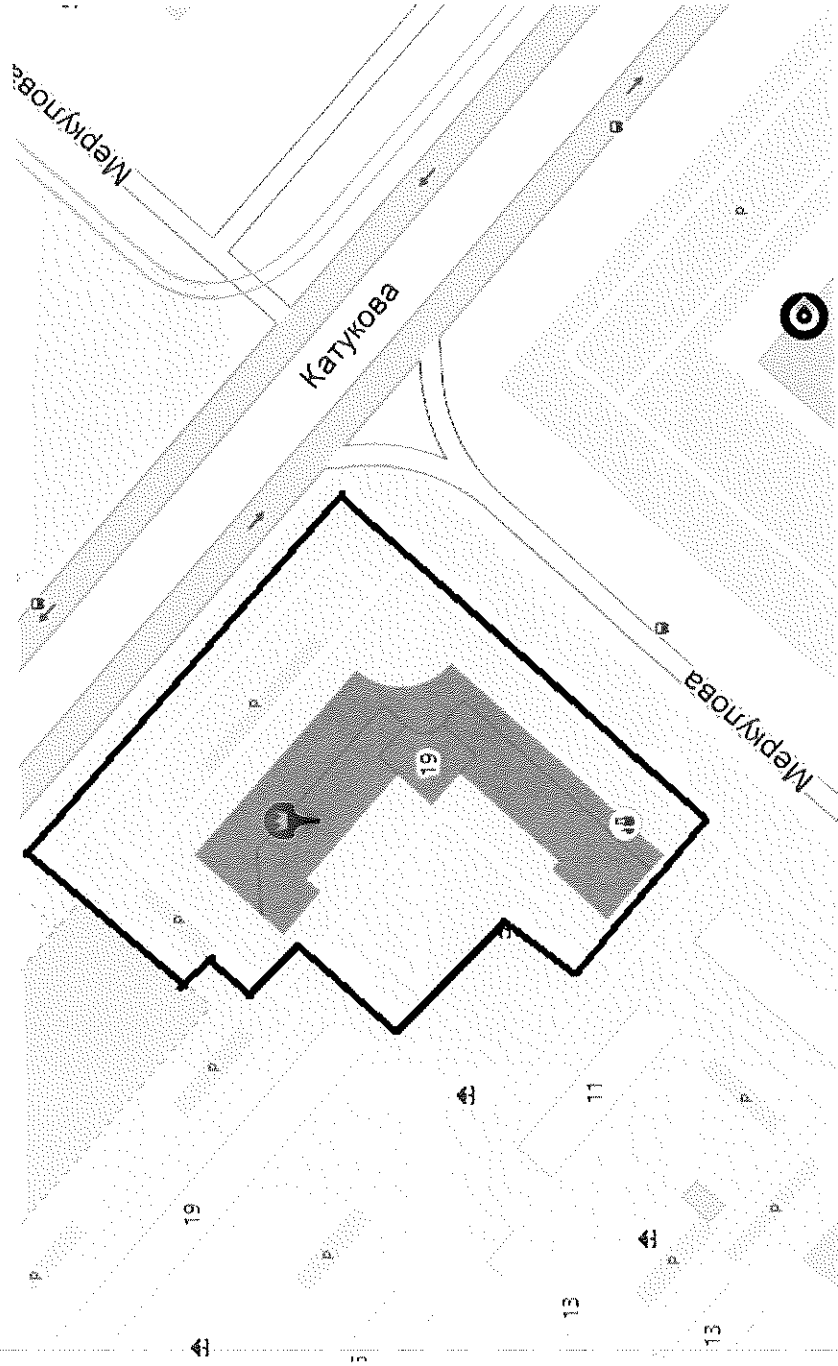
**Схема границ территории деятельности
территориального общественного самоуправления (ТОС) «Неделина, 27» города Липецка**



Глава города Липецка

С.В.Иванов

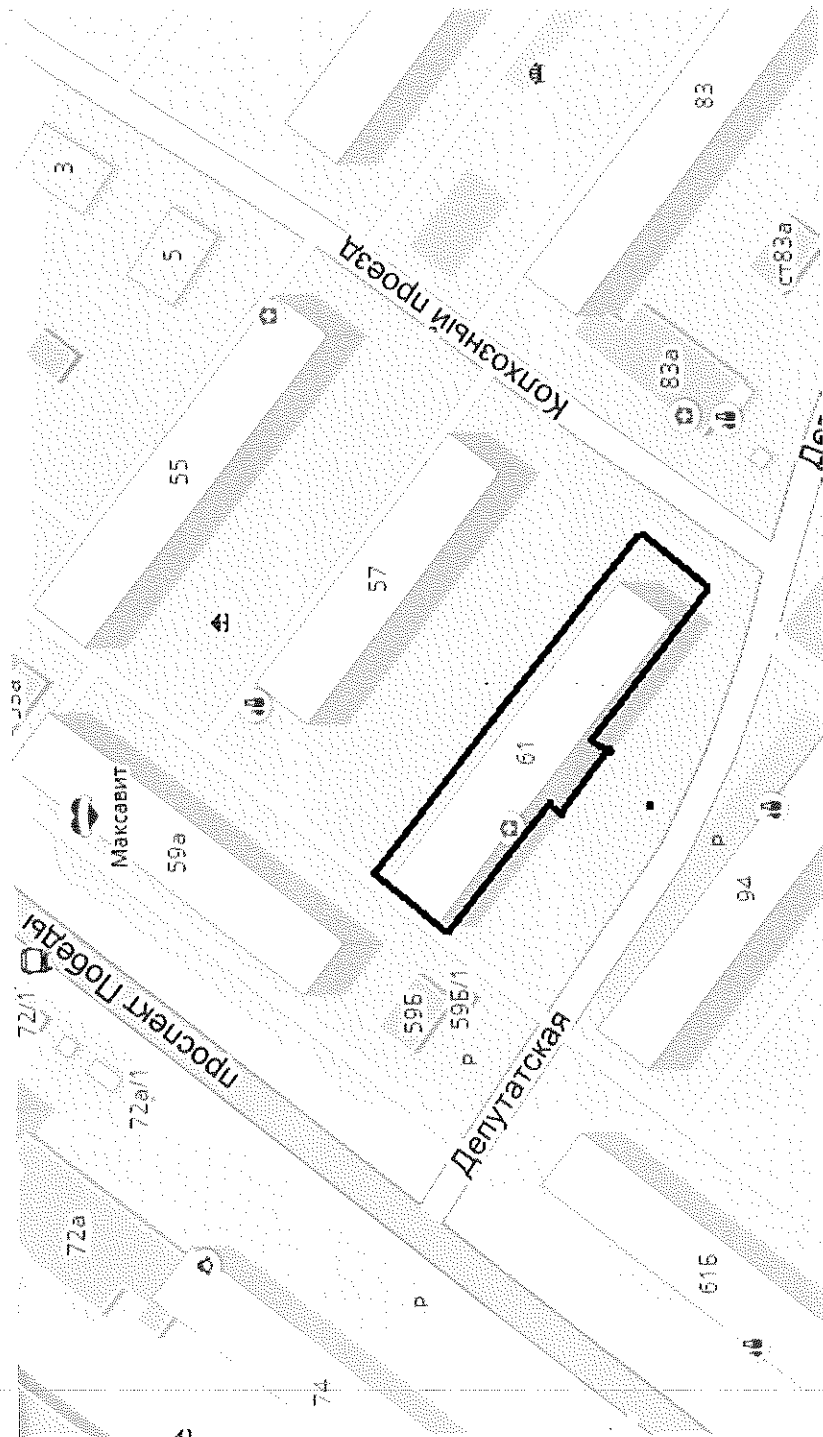
**Схема границ территории деятельности
территориального общественного самоуправления (ТОС) «Катукова, 19» города Липецка**



Глава города Липецка

С.В.Иванов

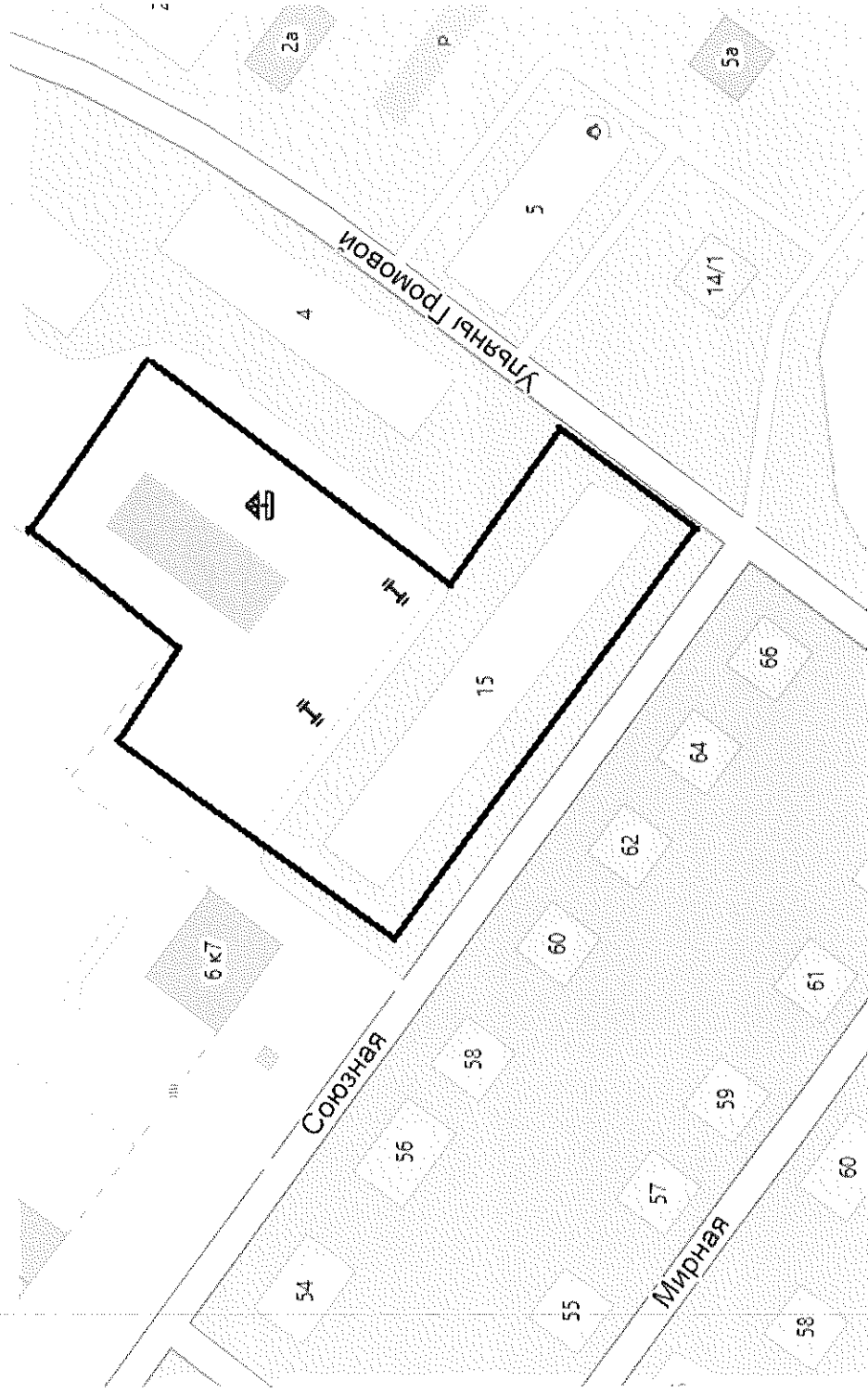
**Схема границ территории деятельности
территориального общественного самоуправления (ТОС) «Ника» города Липецка**



Глава города Липецка

С.В.Иванов

**Схема границ территории деятельности
территориального общественного самоуправления (ТОС) «Добрые соседи» города Липецка**

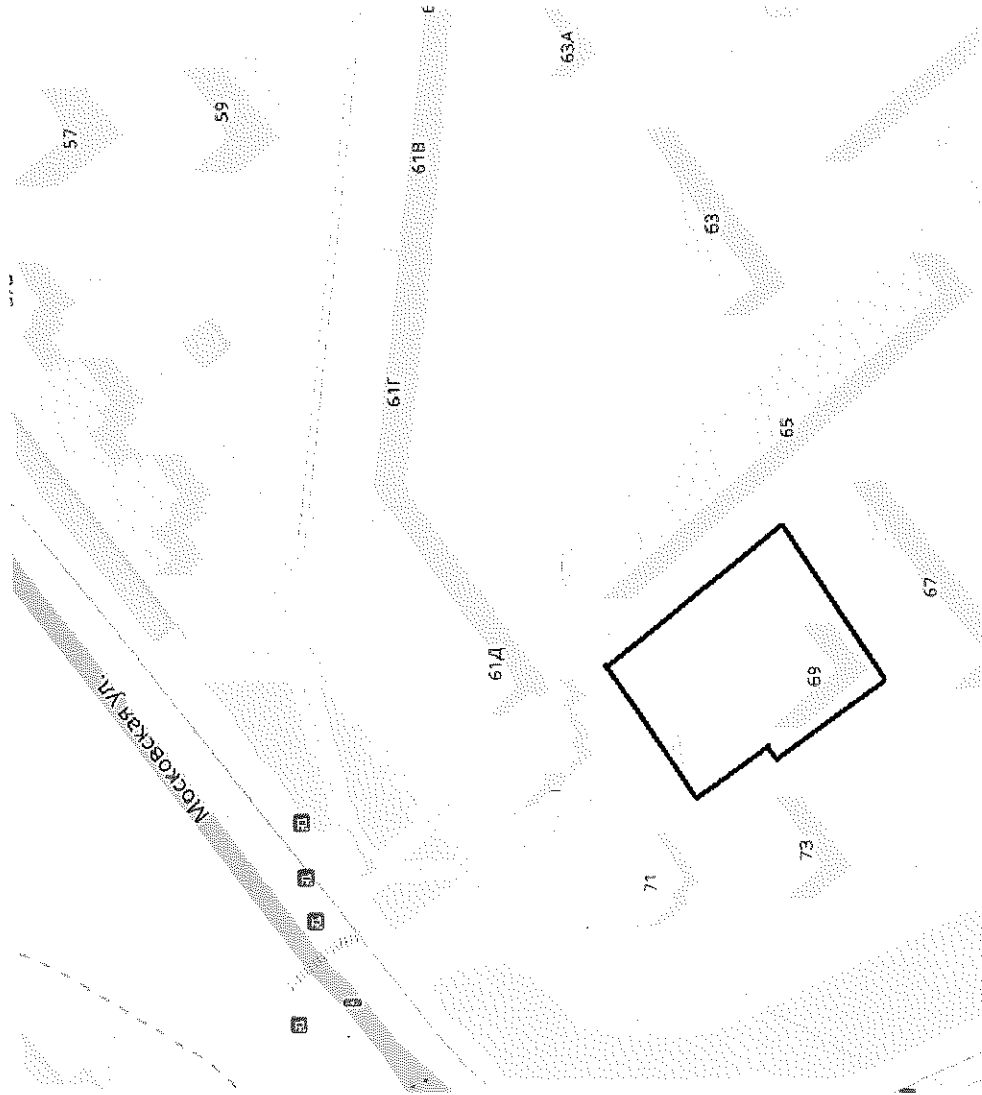


Глава города Липецка

С.В.Иванов

Приложение 12
к решению Липецкого городского
Совета депутатов от 05.02.2019 № 855

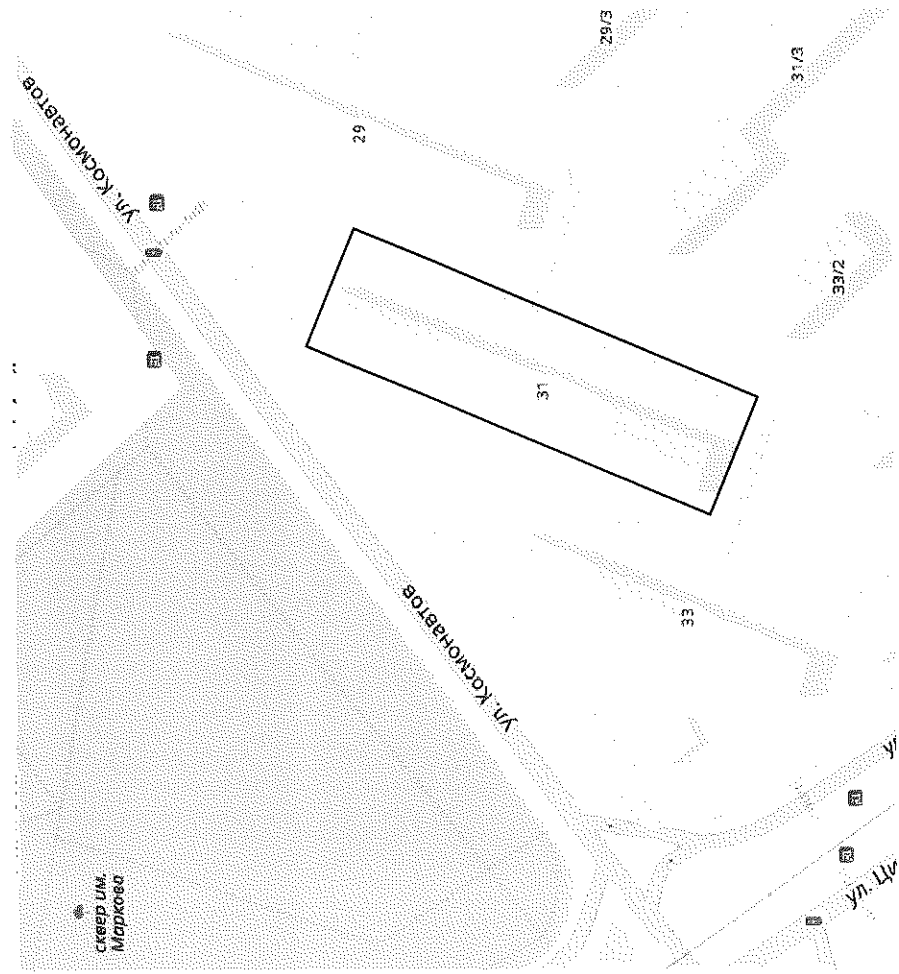
**Схема границ территории деятельности
территориального общественного самоуправления (ТОС) «Московская, 69» города Липецка**



Глава города Липецка

С.В.Иванов

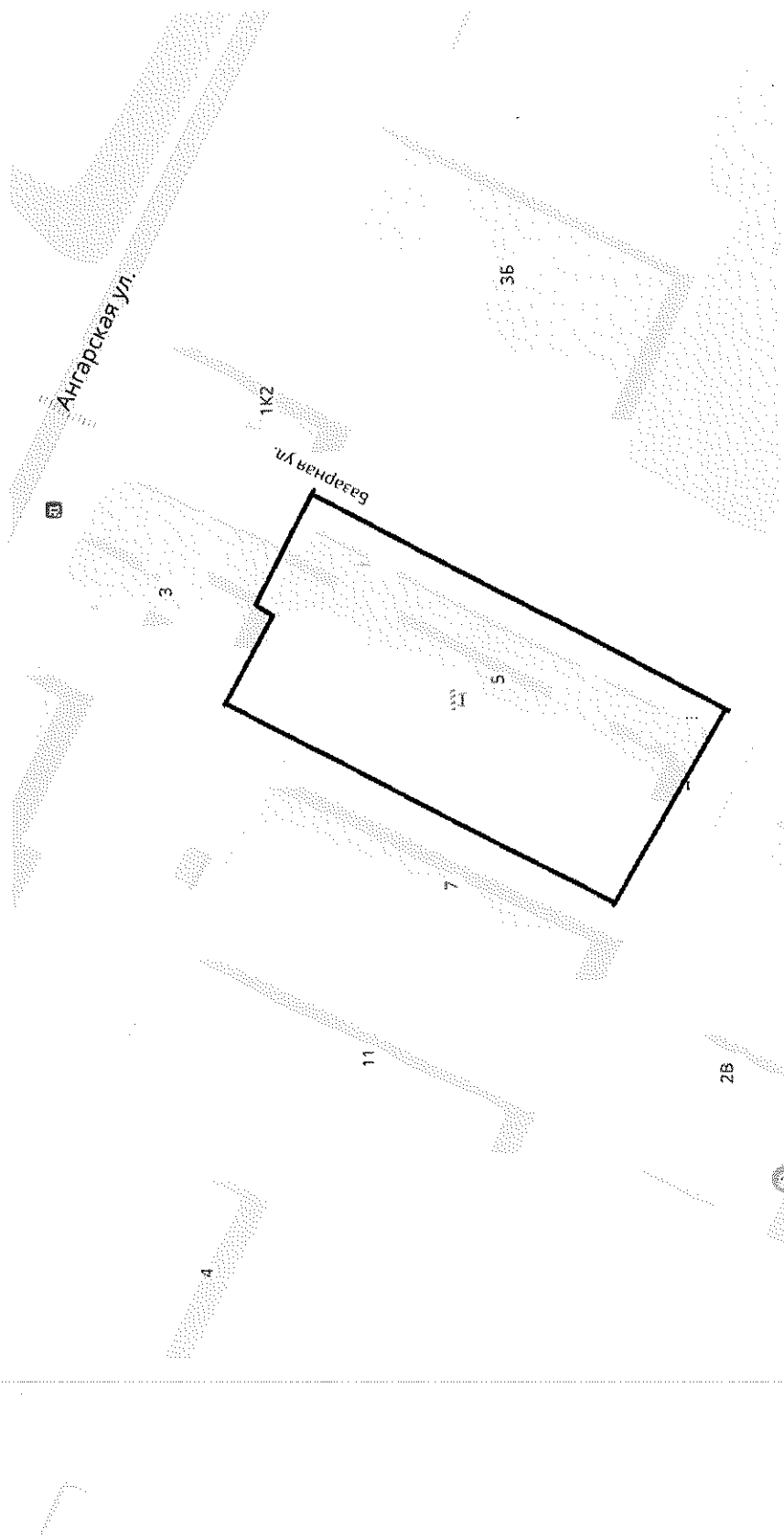
**Схема границ территории деятельности
территориального самоуправления (ТОС) «Радуга цветов» города Липецка**



С.В.Иванов

Глава города Липецка

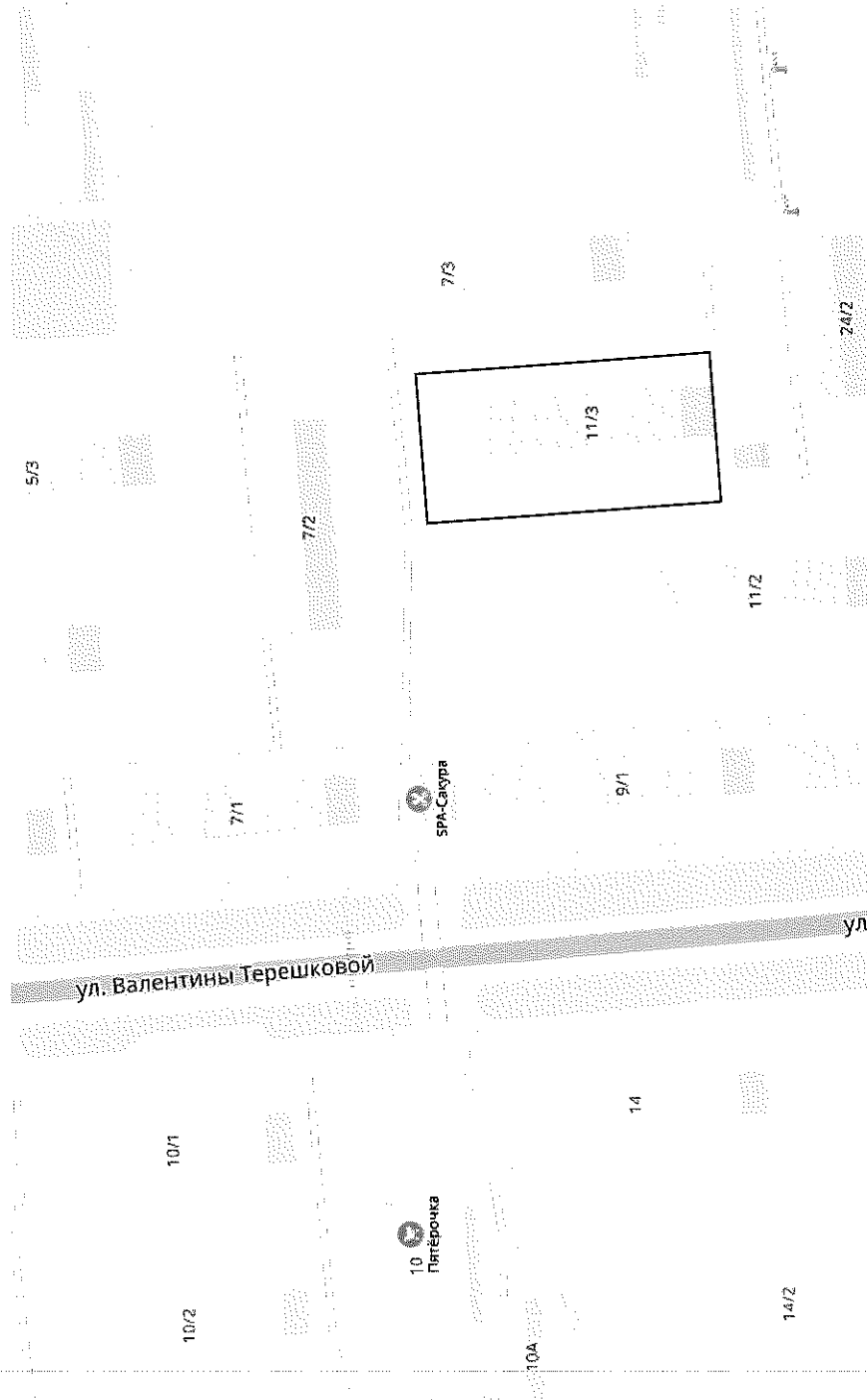
**Схема границ территории деятельности
территориального самоуправления (ТОС) «Ангарская, д. 5» города Липецка**



Глава города Липецка

С.В.Иванов

**Схема границ территории деятельности
территориального общественного самоуправления (ТОС)
«Первые на первом» города Липецка**




Глава города Липецка

С.В.Иванов

Приложение 16
к решению Липецкого городского
Совета депутатов от 05.02.2019 № 855

**Схема границ территории деятельности
территориального общественного самоуправления (ТОС) «Соседи» города Липецка**



Глава города Липецка

С.В.Иванов