



**ЛИПЕЦКИЙ ГОРОДСКОЙ СОВЕТ ДЕПУТАТОВ
ПЯТЫЙ СОЗЫВ
62 СЕССИЯ**

РЕШЕНИЕ

26.05.2020

г.Липецк

№ 1103

**Об установлении границ территорий
деятельности территориального общественного самоуправления
(ТОС) города Липецка**

Рассмотрев документы об установлении границ территорий деятельности территориального общественного самоуправления (ТОС) города Липецка, представленные Главой города Липецка, руководствуясь статьями 19, 23, 36, 59 Устава города Липецка, Положением «О территориальном общественном самоуправлении в городе Липецке», учитывая решение постоянной комиссии Липецкого городского Совета депутатов по правовым вопросам, местному самоуправлению и депутатской этике, Липецкий городской Совет депутатов

РЕШИЛ:

1. Установить границы территорий деятельности территориального общественного самоуправления (ТОС) города Липецка:

1) Левобережный округ:

- «Зои Космодемьянской 4А» в пределах границ многоквартирного жилого дома № 4А по улице Зои Космодемьянской с учетом прилегающей территории к границам дома на расстоянии от фасадной части - 5 метров, со стороны ул. Адм. Макарова - 60 метров (схема границ - Приложение 1);

- «Силикатный» в пределах границ улиц: Архангельская, Астраханская Гидромеханизации, Силикатная, Усманская, согласно схеме территории с указанием границ (схема границ - Приложение 2);

- «Центральная» в пределах границ улицы Центральная (за исключением домов № 14,15), согласно схеме территории с указанием границ (схема границ - Приложение 3);

2) Октябрьский округ:

- «Меркулова, 15» в пределах границ многоквартирного жилого дома № 15 по улице Меркулова, с учетом территории дома, обозначенной на публичной кадастровой карте (кадастровый номер: 48:20:0044505:8) (схема границ - Приложение 4);

- «Стаханова, 42а» в пределах границ многоквартирного жилого дома № 42а по улице А.Г. Стаханова, с учетом прилегающей территории к границам дома на расстоянии: по фасадной части дома вдоль улицы А.Г.Стаханова по отмостке, от фасада дома со стороны третьего подъезда в сторону дома № 8 по улице Хорошавина - 27 м (обозначение 1), от фасада дома со стороны середины между вторым и третьим подъездами в сторону дома № 8 по улице Хорошавина - 19 м (обозначение 2), от фасада дома со стороны второго подъезда в сторону дома № 8 по улице Хорошавина - 27 м (обозначение 3), от фасада дома со стороны первого подъезда в сторону детской площадки и дома № 4 по улице Хорошавина по косо́й линии - 42 м (обозначение 4), от фасада дома со стороны угловой наружной части первого подъезда в сторону бетонного сооружения под крупногабаритный мусор - 22 м (обозначение 6), от фасада дома со стороны угловой внутренней части первого подъезда в сторону бетонного сооружения под крупногабаритный мусор - 27 м (обозначение 5), от фасада дома со стороны дома № 9 по ул. Хорошавина - 7 м (обозначение 9) , от фасада дома со стороны угловой части третьего подъезда в сторону дома № 3 по ул. Хорошавина - 8 м (обозначение 8), от фасада дома со стороны внутренней части второго подъезда в сторону дома № 3 по улице Хорошавина - 13 м (обозначение 7) (схема границ - Приложение 5);

3) Правобережный округ:

- «Слобода» в пределах границ улицы Булавина, с учетом прилегающей территории к границам домов.

Территории, закрепленные в установленном порядке за учреждениями, предприятиями и организациями, не входят в состав территории территориального общественного самоуправления «Слобода» (схема границ - Приложение 6);

- «Баумана, 319» в пределах границ домов № 307-331/1 по улице Баумана города Липецка с учетом прилегающих территорий к домовладениям.


Территории, закрепленные в установленном порядке за учреждениями, предприятиями и организациями, не входят в состав территории территориального общественного самоуправления «Баумана, 319» (схема границ - Приложение 7).

2. Направить настоящее решение Главе города Липецка для официального опубликования.

3. Настоящее решение вступает в силу со дня его официального опубликования.

Председатель
Липецкого городского
Совета депутатов

Секретарь сессии



А.М.Афанасьев

А.В.Ушаков

Схема границы территории деятельности
территориального общественного самоуправления (ТОС) «Баумана, 319» города Липецка

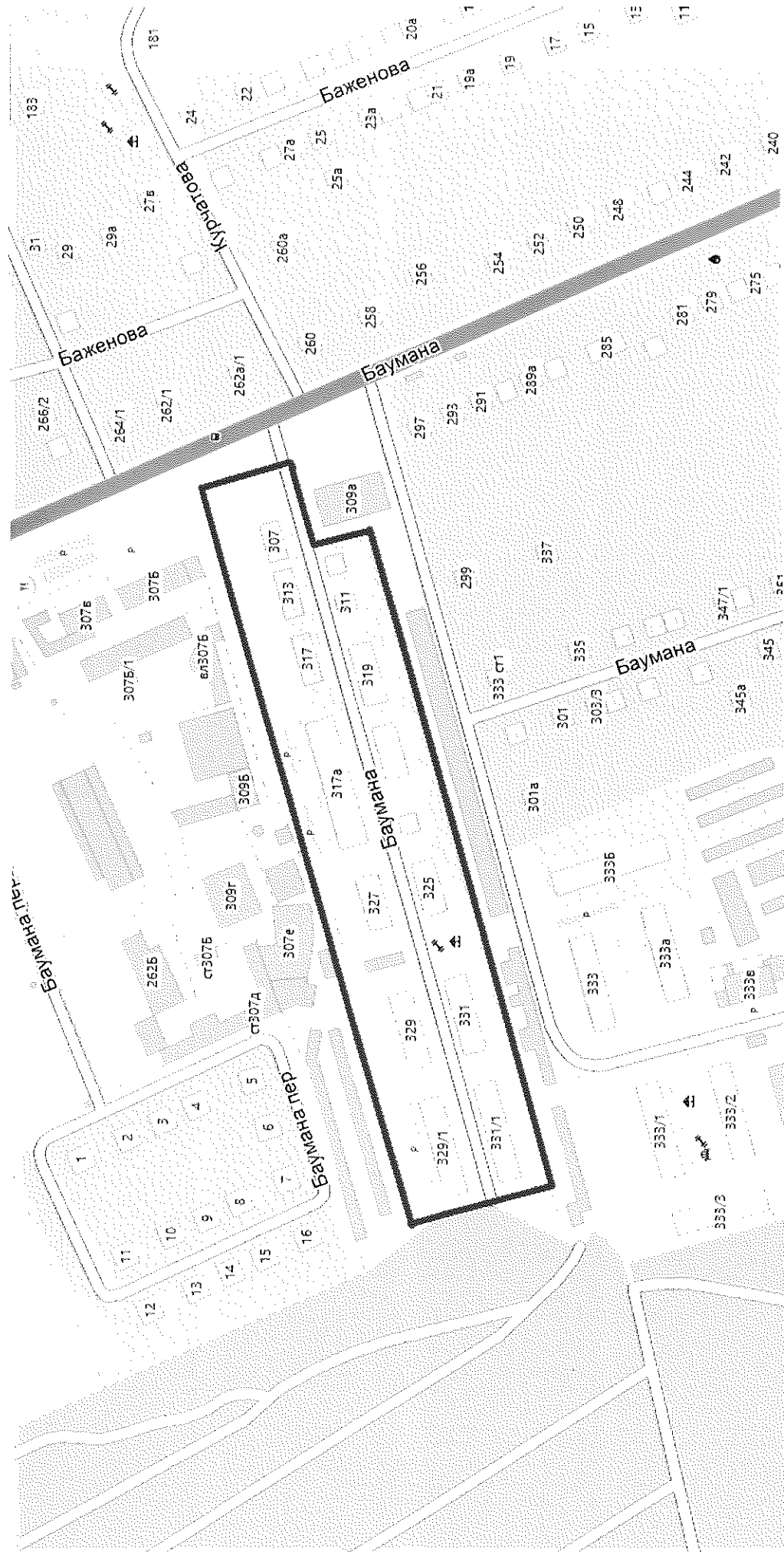
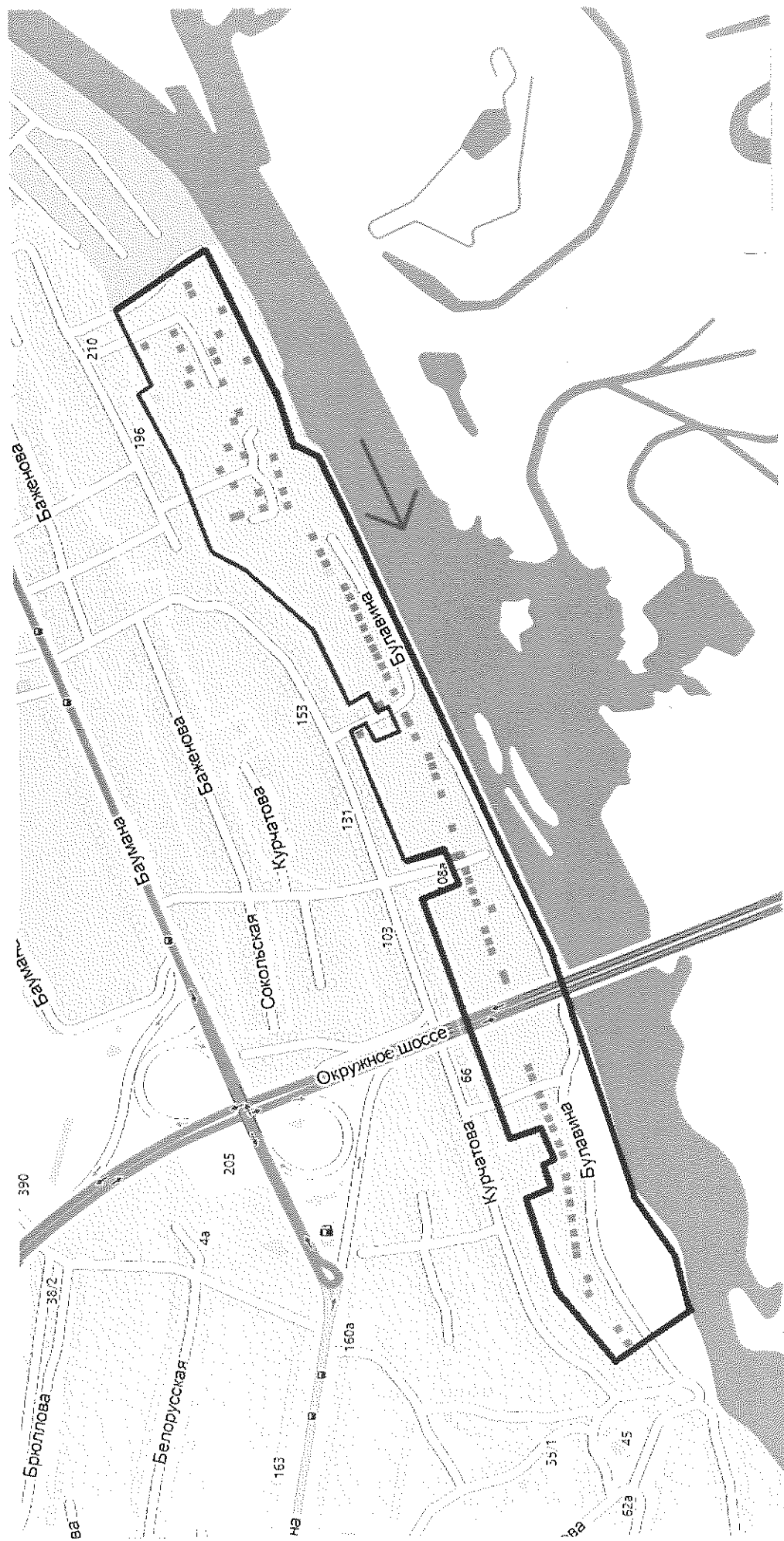


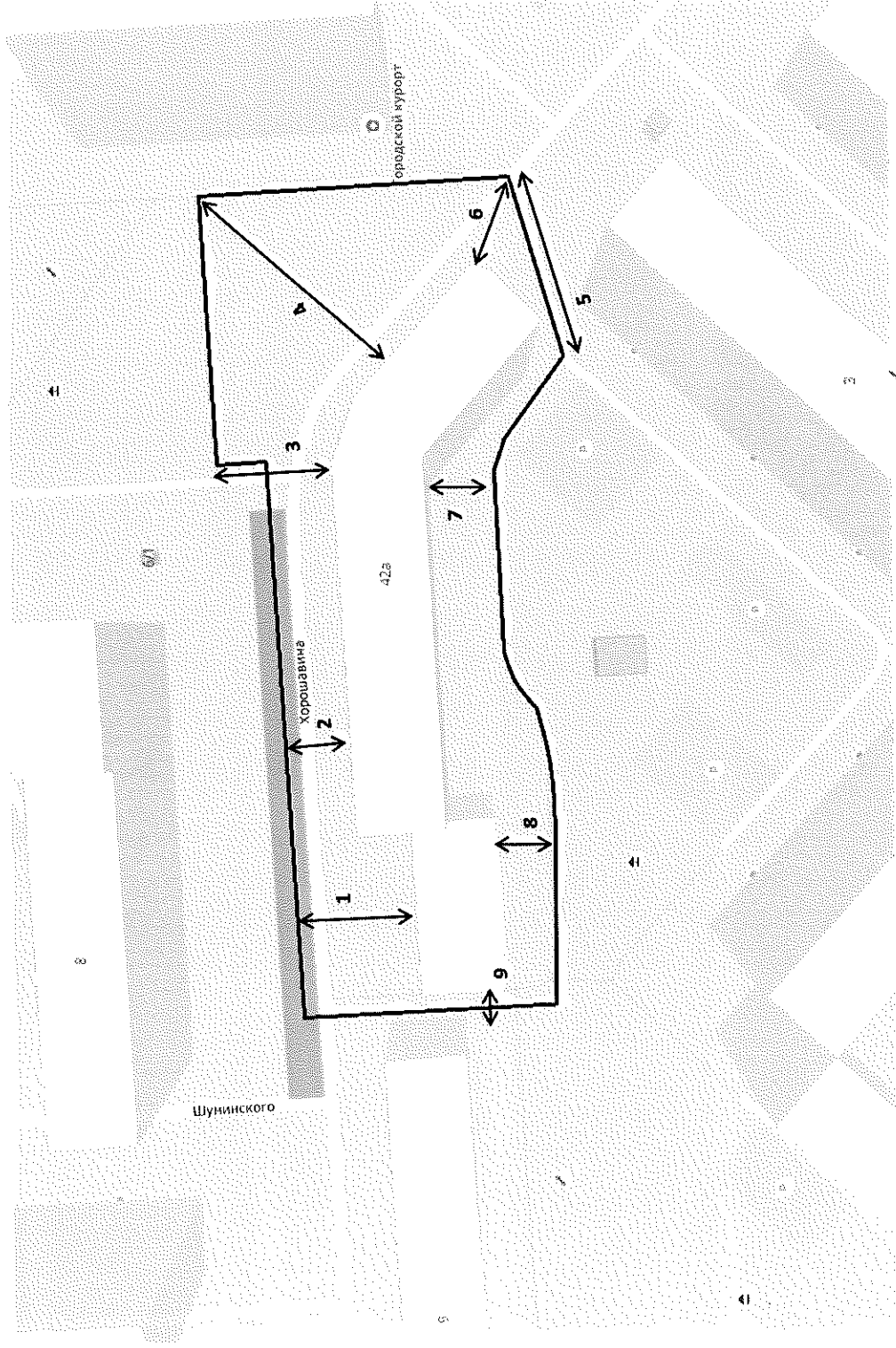
Схема границ территории деятельности
территориального общественного самоуправления (ТОС) «Слобода» города Липецка



Е.Ю. Уваркина

Глава города Липецка

Схема границ территории деятельности
территориального общественного самоуправления (ТОС) «Стаханова, 42а» города Липецка

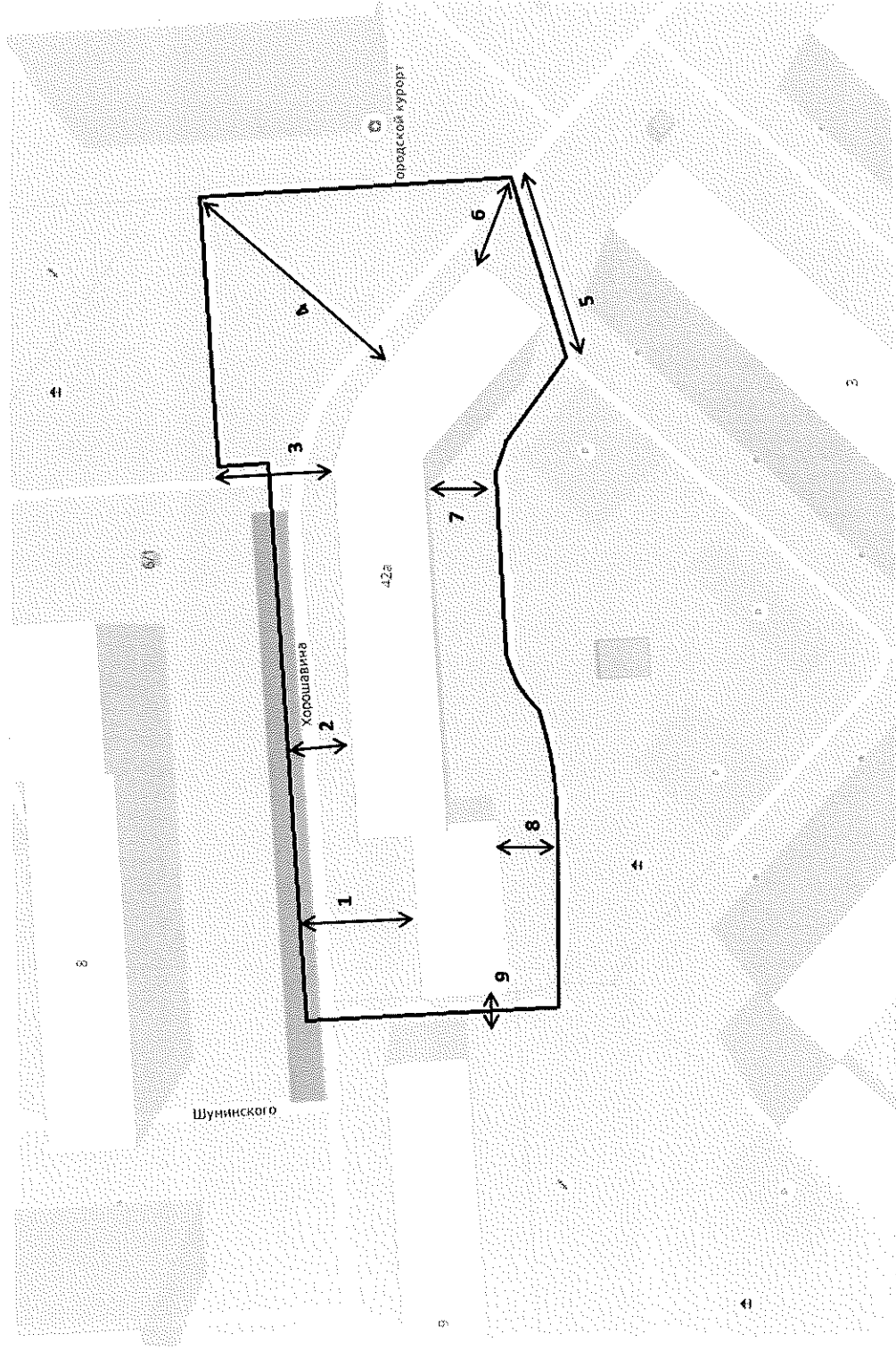


Handwritten signature

Е.Ю. Уваркина

Глава города Липецка

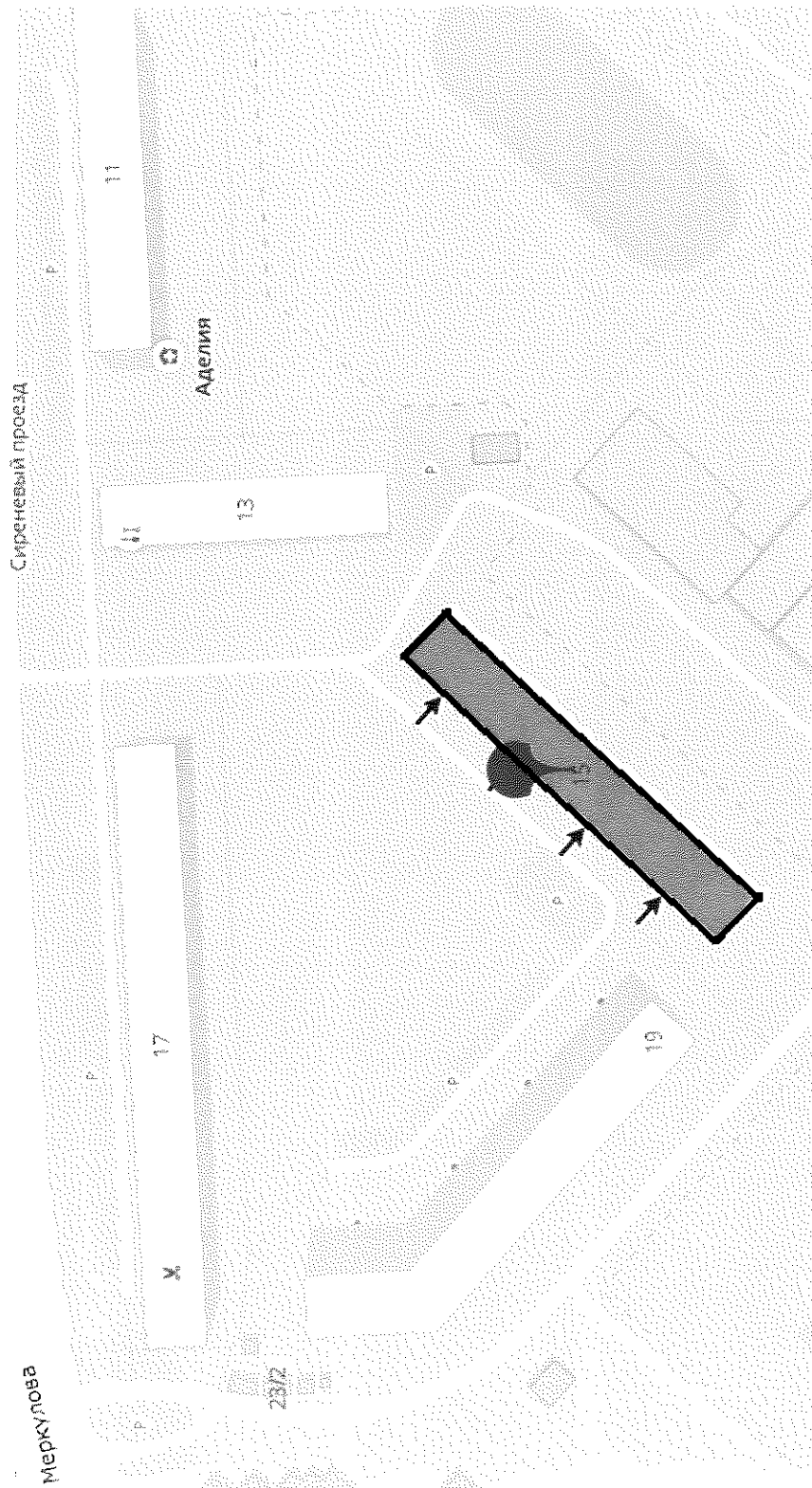
Схема границ территории деятельности
территориального общественного самоуправления (ТОС) «Стаханова, 42а» города Липецка



Глава города Липецка

Е.Ю. Уваркина

Схема границ территории деятельности
территориального общественного самоуправления (ТОС) «Меркулова, 15» города Липецка

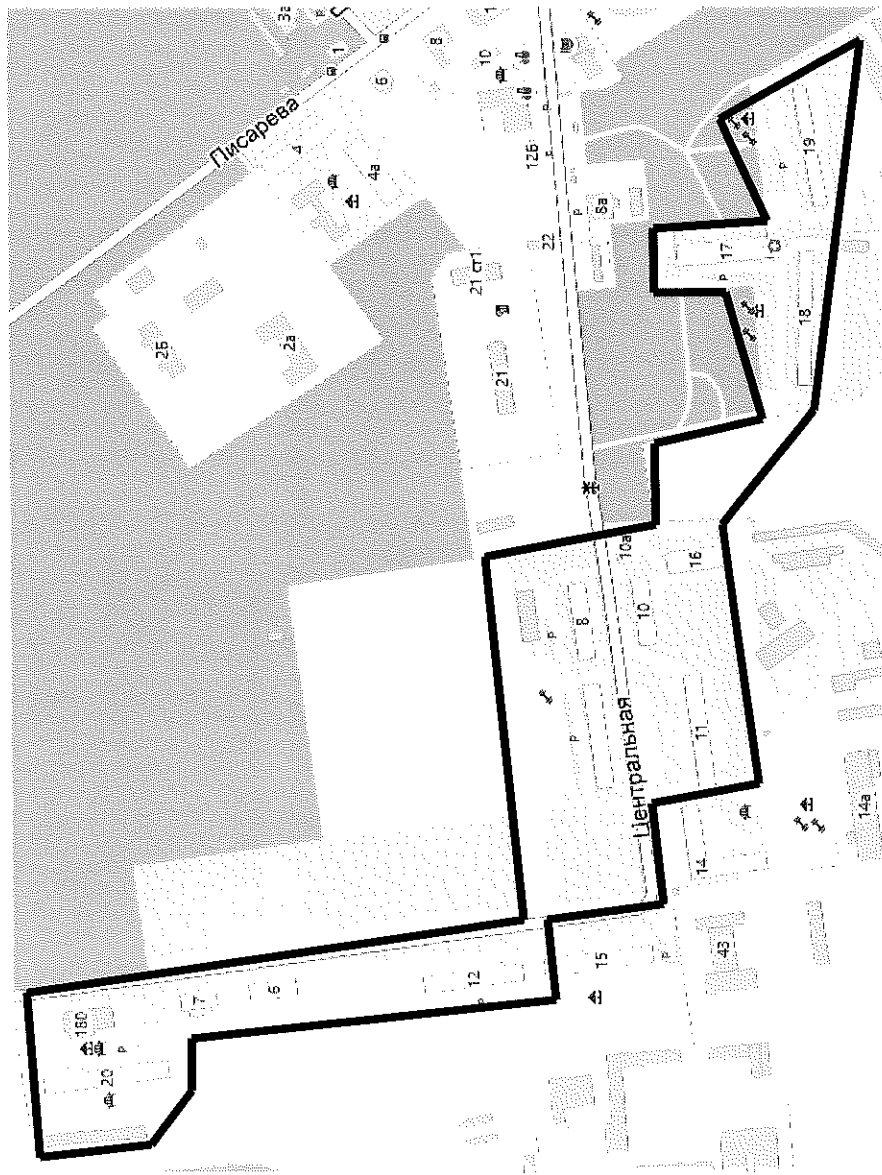


Е.Ю. Уваркина

Глава города Липецка

Приложение 3
к решению Липецкого городского
Совета депутатов от 26.05.2020 № 1103

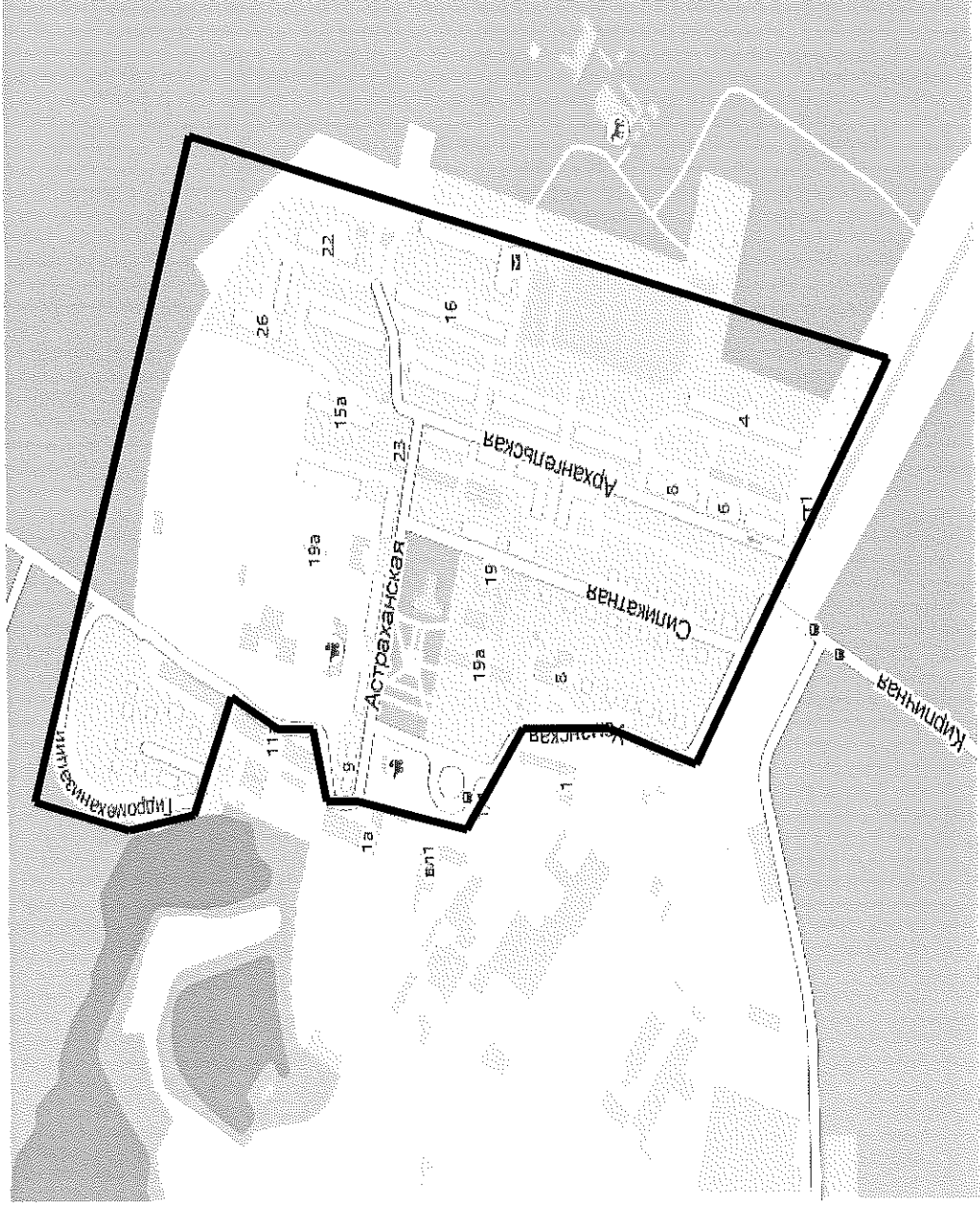
Схема границ территории деятельности
территориального общественного самоуправления (ТОС) «Центральная» города Липецка



Глава города Липецка

Е.Ю. Уваркина

Схема границ территории деятельности
территориального общественного самоуправления (ТОС) «Силикатный» города Липецка



Глава города Липецка

Е.Ю. Уваркина

Схема границ территории деятельности
территориального самоуправления (ТОС) «Зои Космодемьянской, 4А» города Липецка

