



**ЛИПЕЦКИЙ ГОРОДСКОЙ СОВЕТ ДЕПУТАТОВ
ШЕСТОЙ СОЗЫВ
11 СЕССИЯ**

РЕШЕНИЕ

г.Липецк

27.07.2021

№ 173

**Об установлении границ территорий
деятельности территориального общественного самоуправления
(ТОС) города Липецка**

Рассмотрев документы об установлении границ территорий деятельности территориального общественного самоуправления (ТОС) города Липецка, представленные Главой города Липецка, руководствуясь статьями 19, 23, 36, 59 Устава городского округа город Липецк Липецкой области Российской Федерации, принятого решением Липецкого городского Совета депутатов от 24.02.2015 № 990, Положением «О территориальном общественном самоуправлении в городе Липецке», принятым решением Липецкого городского Совета депутатов от 18.07.2006 № 374, учитывая решение постоянной комиссии Липецкого городского Совета депутатов по правовым вопросам, местному самоуправлению и депутатской этике, Липецкий городской Совет депутатов

Р Е Ш И Л :

1. Установить границы территорий деятельности территориального общественного самоуправления (ТОС) города Липецка:

1) Октябрьский округ:

- «Механизаторов,13а» в пределах границ дома №13а по улице Механизаторов с учетом территории дома, обозначенной на публичной кадастровой карте (кадастровый номер: 48:20:0046002:10).

Схема границ – приложение 1.

2) Советский округ:

- «Звездная, 8/2» в пределах границ многоквартирного жилого дома по адресу: Липецкая область, город Липецк, улица Звездная, дом № 8/2 с учетом прилегающей территории: со стороны фасада дома – 9 метров, со стороны подъездов – 14 метров, с левой торцевой стороны – 5,5 метров, с правой торцевой стороны – 9 метров.

Схема границ – приложение 2.

- «Многодетный поселок» в пределах границ индивидуальной жилой застройки по переулкам: Бытовой, Ландшафтный, Технологический, Малый города Липецка.

Схема границ – приложение 3.

- «Вермишева, 8» в пределах границ многоквартирного жилого дома по адресу: Липецкая область, город Липецк, улица Вермишева, дом № 8 в границах участка с кадастровым номером 48:20:0012602:15.

Схема границ – приложение 4.

- «ТРИО» в пределах границ многоквартирных жилых домов по адресу: Липецкая область, город Липецк, улица Циолковского, дома №№ 10/1, 12/1, 12/2 с учетом прилегающей территории: со стороны подъездов дома № 10/1 по улице Циолковского – 7 метров, со стороны фасада дома № 10/1 по улице Циолковского – 82 метра, с левой торцевой стороны дома № 10/1 по улице Циолковского – 10 метров, с правой торцевой части дома № 10/1 по улице Циолковского – 4 метра, со стороны фасадов домов № 12/1, 12/2 по улице Циолковского – 1 метр, со стороны подъездов дома № 12/1 по улице Циолковского – 46,5 метров.

Схема границ – приложение 5.

- «Циолковского, 30/2» в пределах границ многоквартирного жилого дома по адресу: Липецкая область, город Липецк, улица Циолковского, дом № 30/2 с учетом прилегающей территории: со стороны фасада дома – 1 метр, со стороны подъездов – 30 метров, с левой стороны – 0 метров, с правой торцевой стороны – 0 метров.

Схема границ – приложение 6.

- «На заре» в пределах границ многоквартирных жилых домов по адресам: город Липецк, улица Максима Горького, дом № 7, улица Советская, дом № 28 в границах участков с кадастровыми номерами 48:20:0013504:1, 48:20:0013504:18, с учетом прилегающей территории: со стороны фасада дома № 28 по улице Советской – 24 метра, с левой торцевой стены подъезда № 5 дома № 28 по улице Советской – 5 метров, с левой торцевой стены подъезда № 2 дома № 28 по улице Советской – 5 метров, со стороны подъезда № 3 дома № 28 по улице Советской – 12 метров, со стороны подъездов дома № 7 по улице Максима Горького – 36 метров.


Схема границ – приложение 7.

2. Направить настоящее решение Главе города Липецка для официального опубликования.

3. Настоящее решение вступает в силу со дня его официального опубликования.

Председатель
Липецкого городского
Совета депутатов

Секретарь сессии

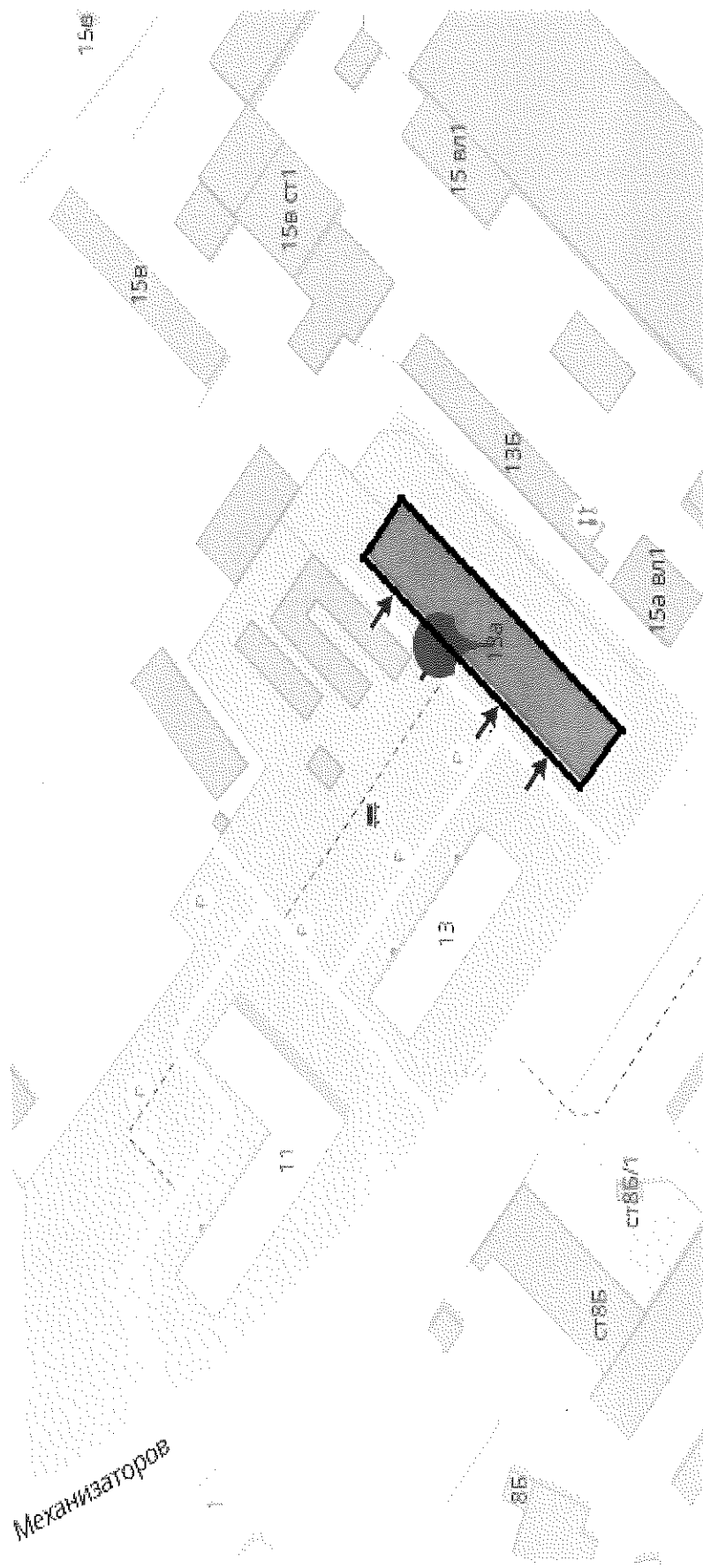


А.М.Афанасьев

Е.А.Пинаева

Приложение 1
к решению Липецкого городского
Совета депутатов от 27.07.2021 № 173

**Схема границы территории осуществления деятельности
территориального общественного самоуправления (ТОС) «Механизаторов, 13а» города Липецка**

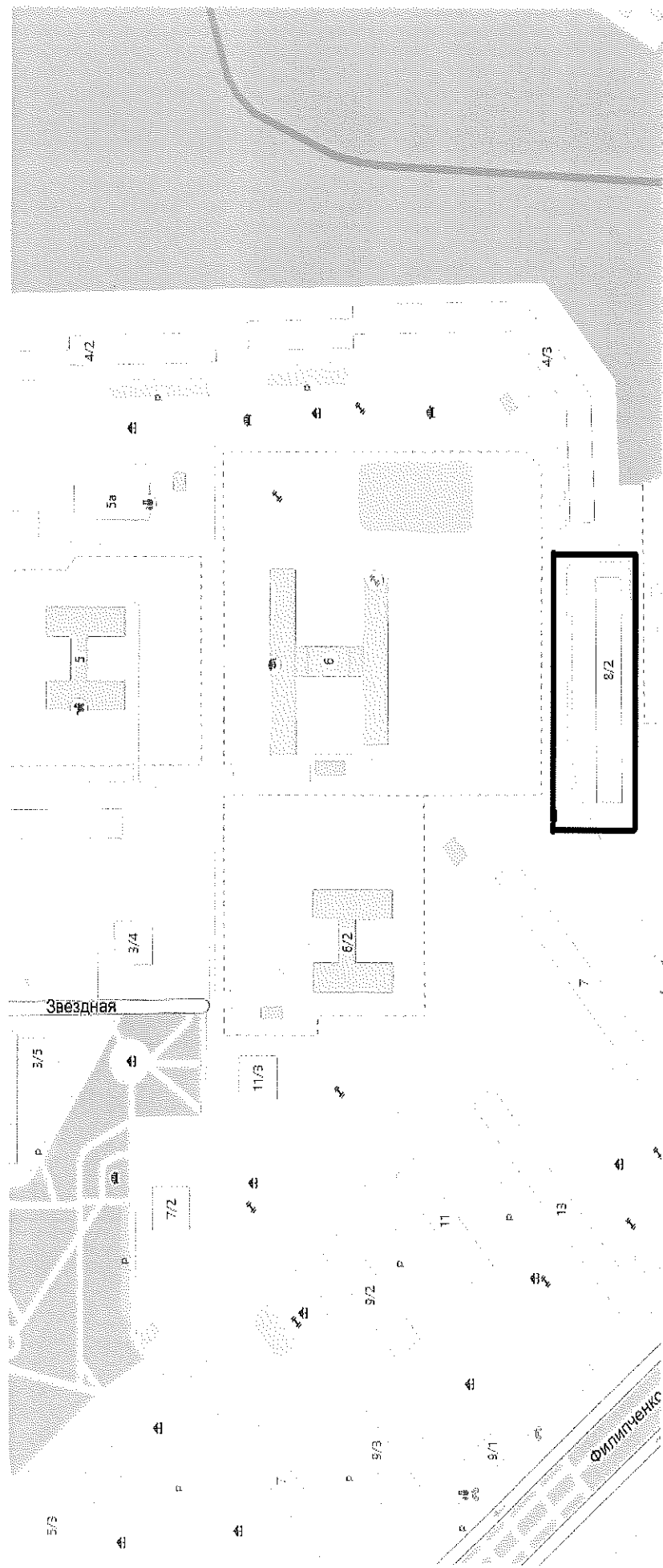


Глава города Липецка

Е.Ю. Уваркина

Приложение 2
к решению Липецкого городского
Совета депутатов от 27.07.2021 № 173

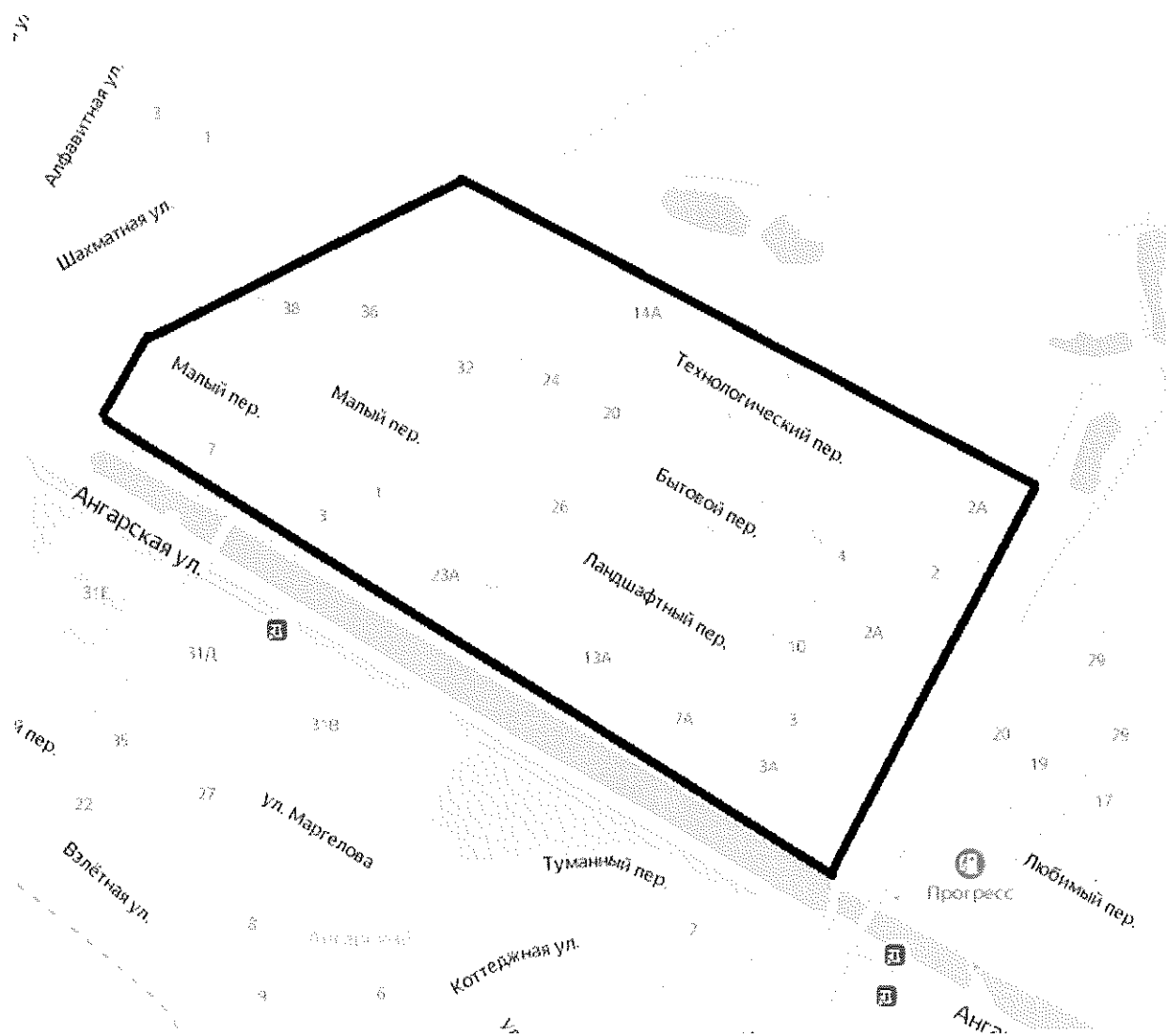
**Схема границы территории осуществления деятельности
территориального общественного самоуправления (ТОС) «Звездная, 8/2» города Липецка**



Глава города Липецка

Е.Ю. Уваркина

**Схема границы территории осуществления деятельности
территориального общественного самоуправления (ТОС)
«Многодетный поселок» города Липецка**

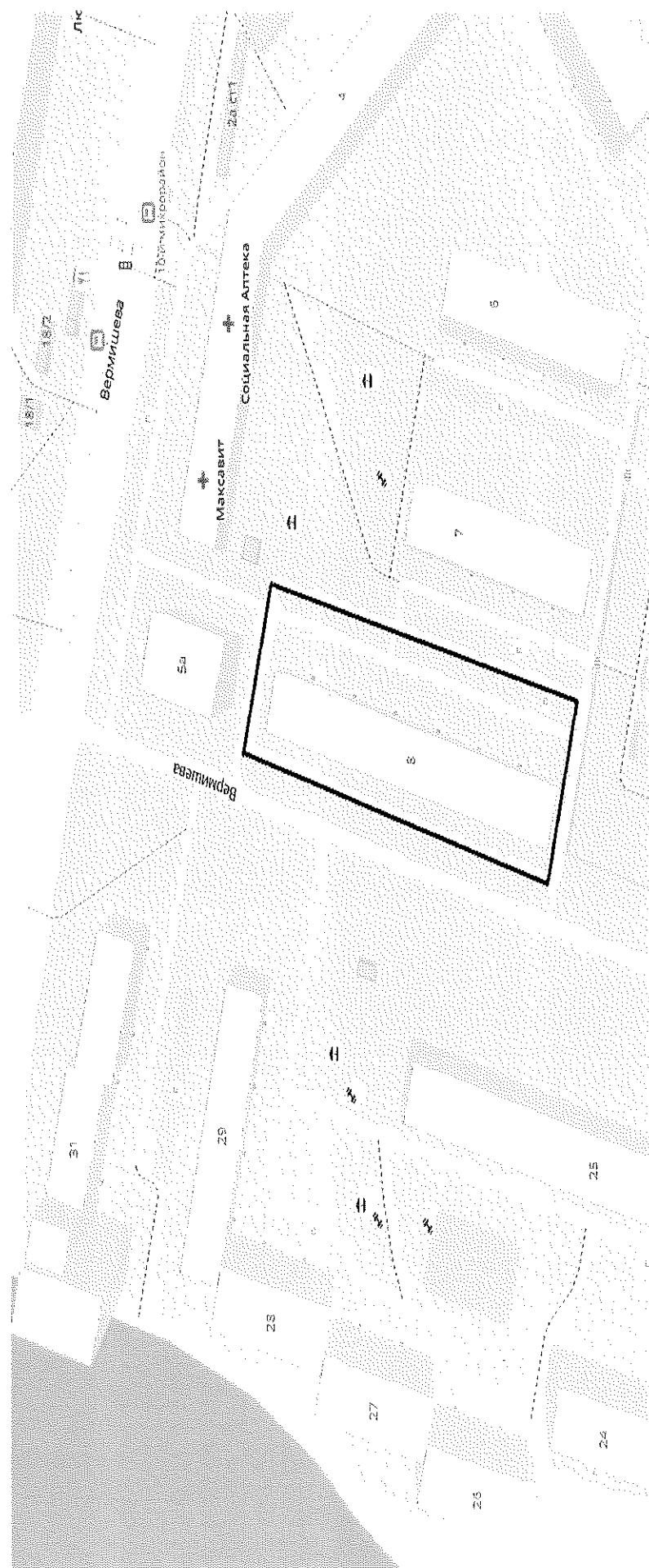


Глава города Липецка

Е.Ю.Уваркина

Приложение 4
к решению Липецкого городского
Совета депутатов от 27.07.2021 № 173

**Схема границы территории осуществления деятельности
территориального общественного самоуправления (ТОС) «Вермишева, 8» города Липецка**

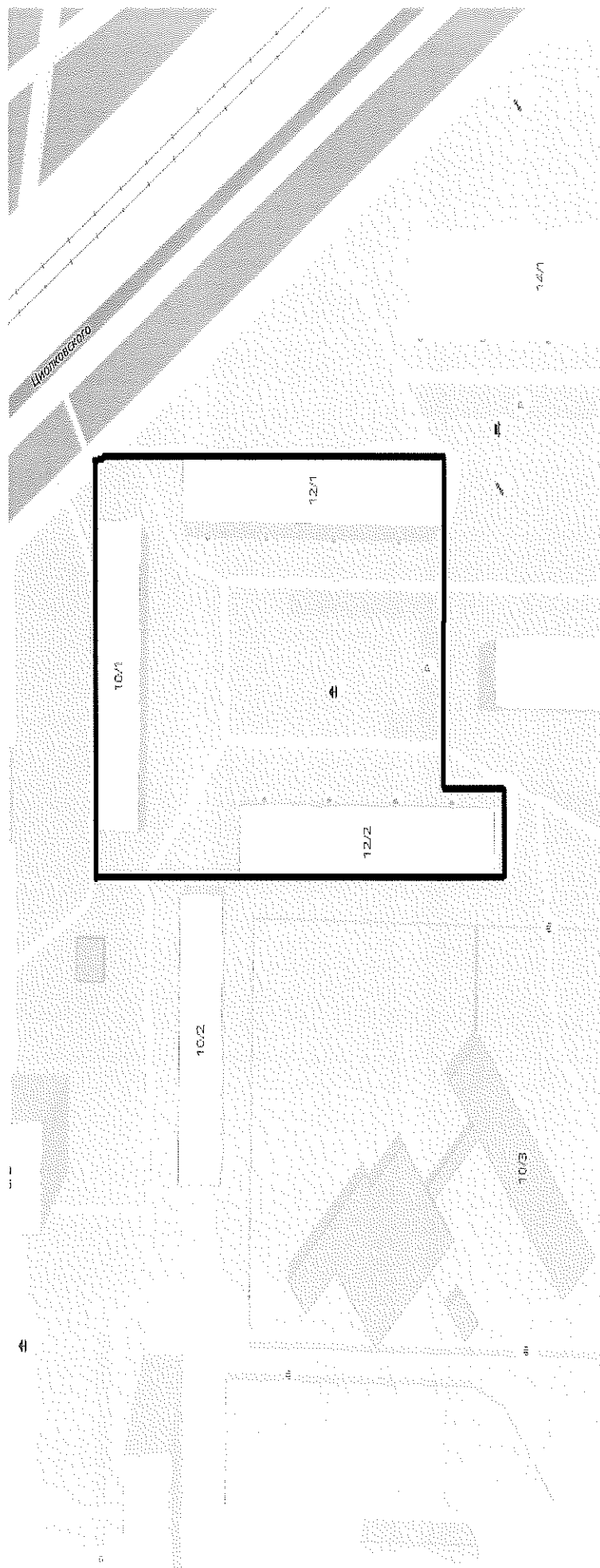


Глава города Липецка

Е.Ю. Уваркина

Приложение 5
к решению Липецкого городского
Совета депутатов от 27.07.2021 № 173

**Схема границы территории осуществления деятельности
территориального общественного самоуправления (ТОС) «ГРИО» города Липецка**



Глава города Липецка

Е.Ю. Уваркина

Приложение 6
к решению Липецкого городского
Совета депутатов от 27.07.2021 № 173

**Схема границы территории осуществления деятельности
территориального общественного самоуправления (ТОС) «Цюлковского, 30/2» города Липецка**

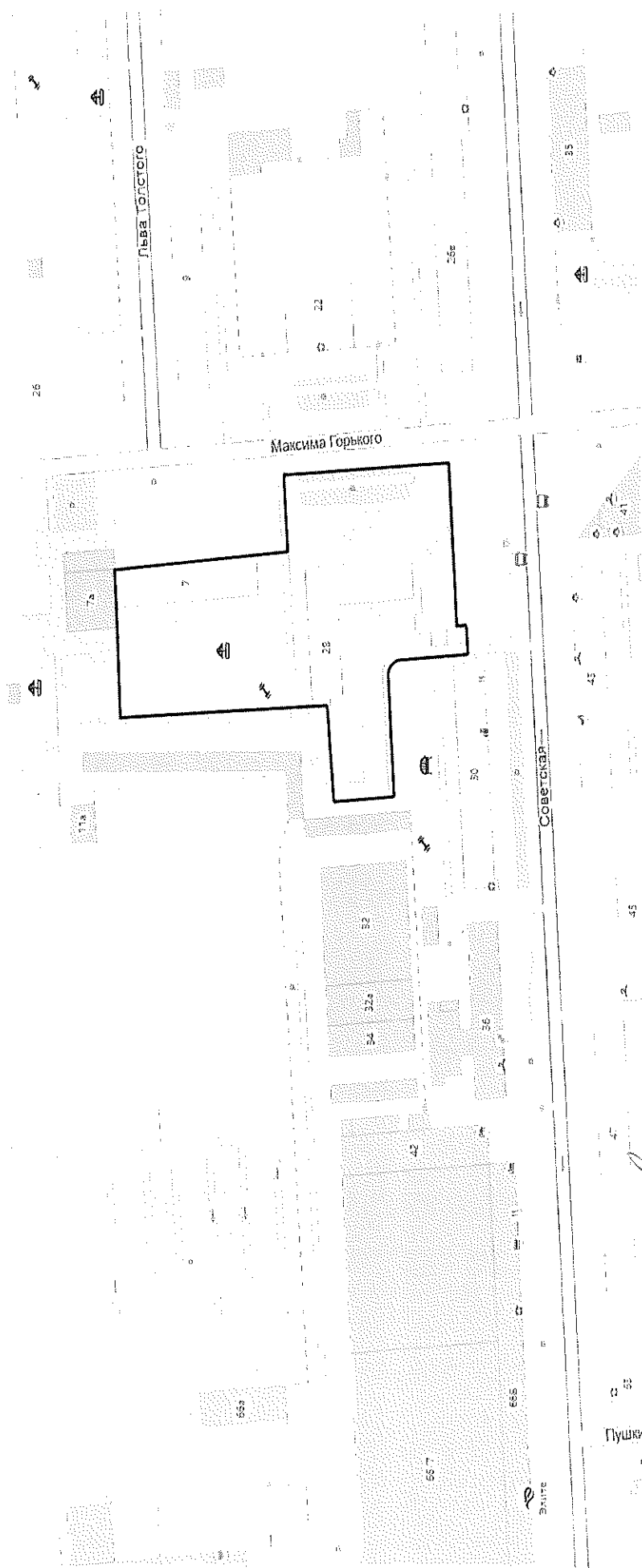


Глава города Липецка

Е.Ю. Уваркина

Приложение 7
к решению Липецкого городского
Совета депутатов от 27.07.2021 № 173

**Схема границы территории осуществления деятельности
территориального общественного самоуправления (ТОС) «На заре» города Липецка**



Глава города Липецка

Е.Ю. Уваркина