



**ЛИПЕЦКИЙ ГОРОДСКОЙ СОВЕТ ДЕПУТАТОВ
ПЯТЫЙ СОЗЫВ
56 СЕССИЯ**

РЕШЕНИЕ

26.11.2019

г.Липецк

№ 1029

**Об установлении границ территорий
деятельности территориального общественного самоуправления
(ТОС) города Липецка**

Рассмотрев документы об установлении границ территорий деятельности территориального общественного самоуправления (ТОС) города Липецка, представленные Главой города Липецка, руководствуясь статьями 19, 23, 36, 59 Устава города Липецка, Положением «О территориальном общественном самоуправлении в городе Липецке», учитывая решение постоянной комиссии Липецкого городского Совета депутатов по правовым вопросам, местному самоуправлению и депутатской этике, Липецкий городской Совет депутатов

Р Е Ш И Л :

1. Установить границы территорий деятельности территориального общественного самоуправления (ТОС) города Липецка:

1) Советский округ:

- «Дружные соседи» в пределах границ многоквартирного жилого дома № 43 по улице Циолковского в границах участка с кадастровым номером 48:20:0013105:1662 (схема границ - Приложение 1);

- «Космонавтов, 47/6» в пределах границ многоквартирного жилого дома № 47/6 по улице Космонавтов в границах участка с кадастровым номером 48:20:0000000:224 (схема границ - Приложение 2);

- «Дом на Московской» в пределах границ многоквартирного жилого дома № 23 по улице Московская в границах участка с кадастровым номером 48:20:0012201:9 (схема границ - Приложение 3);

- «Комфортный дом» в пределах границ многоквартирного жилого дома № 77 по улице Гагарина с учетом прилегающей территории: со стороны фасада - 1 метр, с правой торцевой стороны - 1 метр, с левой торцевой стороны - 1 метр, со стороны подъездов - 40 метров (схема границ - Приложение 4);

- «Циолковского, 36» в пределах границ многоквартирного жилого дома № 36 по улице Циолковского с учетом прилегающей к нему территории: со стороны фасада дома, левой торцевой части, правой

торцевой части дома - 1 метр, со стороны подъездов - 20 метров (схема границ - Приложение 5);

- «Московская, 103» в пределах границ многоквартирного жилого дома № 103 по улице Московская в границах участка с кадастровым номером 48:20:0011902:2 (схема границ - Приложение 6);

- «Германа Титова, 7/1» в пределах границ многоквартирного жилого дома № 7/1 по улице Германа Титова с учетом прилегающей территории: со стороны фасада - 7 метров, с правой торцевой стороны - 1 метр, с левой торцевой стороны - 1 метр, со стороны подъездов: от 4 подъезда - 17 метров, от 1 подъезда - 20 метров (схема границ - Приложение 7);

- «Ангарская, 3» в пределах границ многоквартирного жилого дома № 3 по улице Ангарская в границах участка с кадастровым номером 48:20:0011203:508 (схема границ - Приложение 8);

- «Плеханова, 1а» в пределах границ многоквартирного жилого дома № 1а по улице Плеханова в границах участка с кадастровым номером 48:20:0013404:66 (схема границ - Приложение 9);

- «Германа Титова, 4» в пределах границ многоквартирного жилого дома № 4 по улице Германа Титова в границах участка с кадастровым номером 48:20:0012303:20 (схема границ - Приложение 10);

- «Моя звезда» в пределах границ многоквартирного жилого дома № 77а по улице Гагарина в границах участка с кадастровым номером 48:20:0012503:31 (схема границ - Приложение 11);


2) Октябрьский округ:

- «Проспект Победы, д.20» в пределах границ многоквартирного жилого дома № 20 по проспекту Победы с учетом территории дома, обозначенной на публичной кадастровой карте (кадастровый номер: 48:20:0045101:20) (схема границ - Приложение 12).

2. Направить настоящее решение Главе города Липецка для официального опубликования.

3. Настоящее решение вступает в силу со дня его официального опубликования.

Председатель
Липецкого городского
Совета депутатов



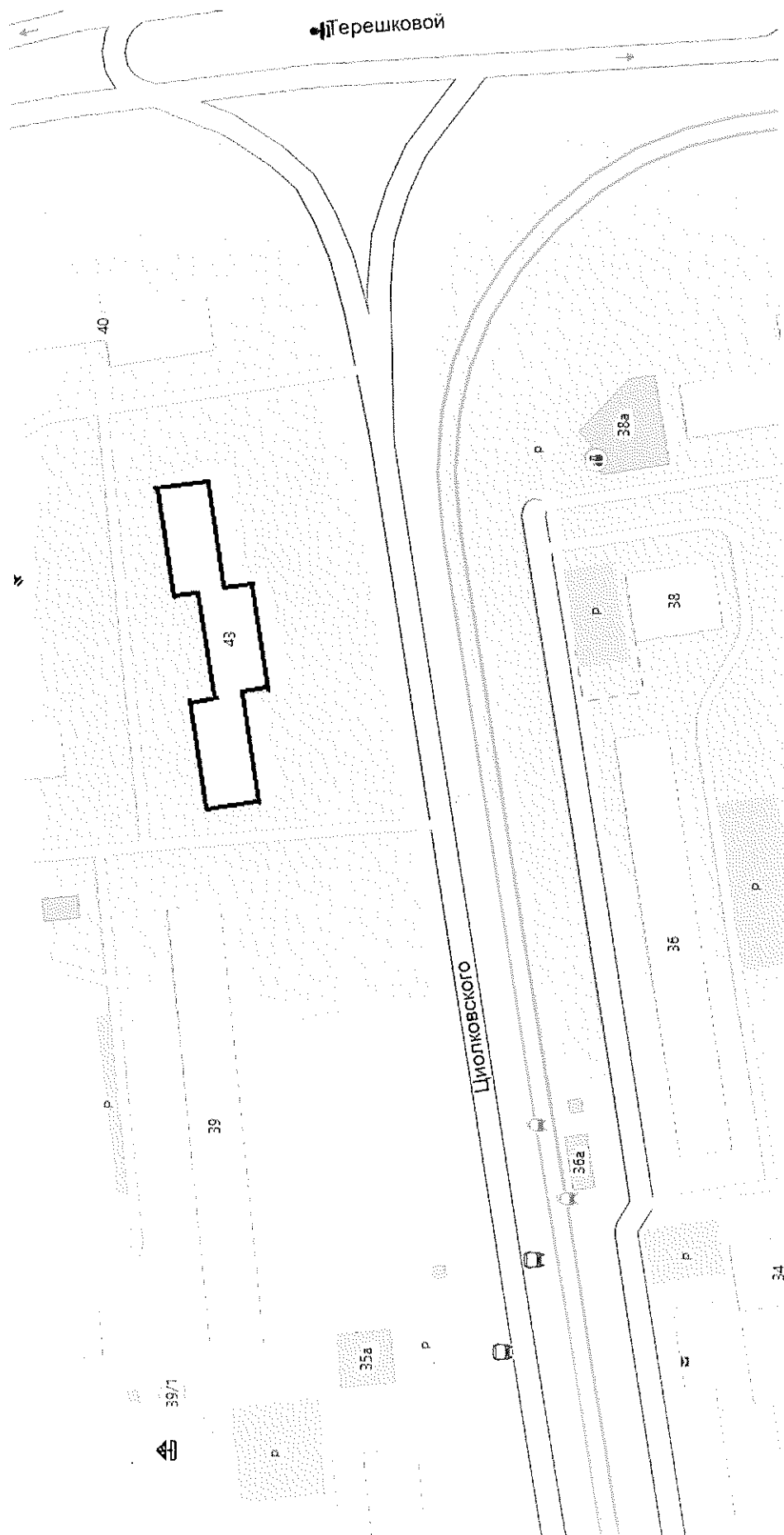
И.В.Тиньков

Секретарь сессии

А.В.Кофанов

Приложение 1
к решению Липецкого городского
Совета депутатов от 26.11.2019 № 1029

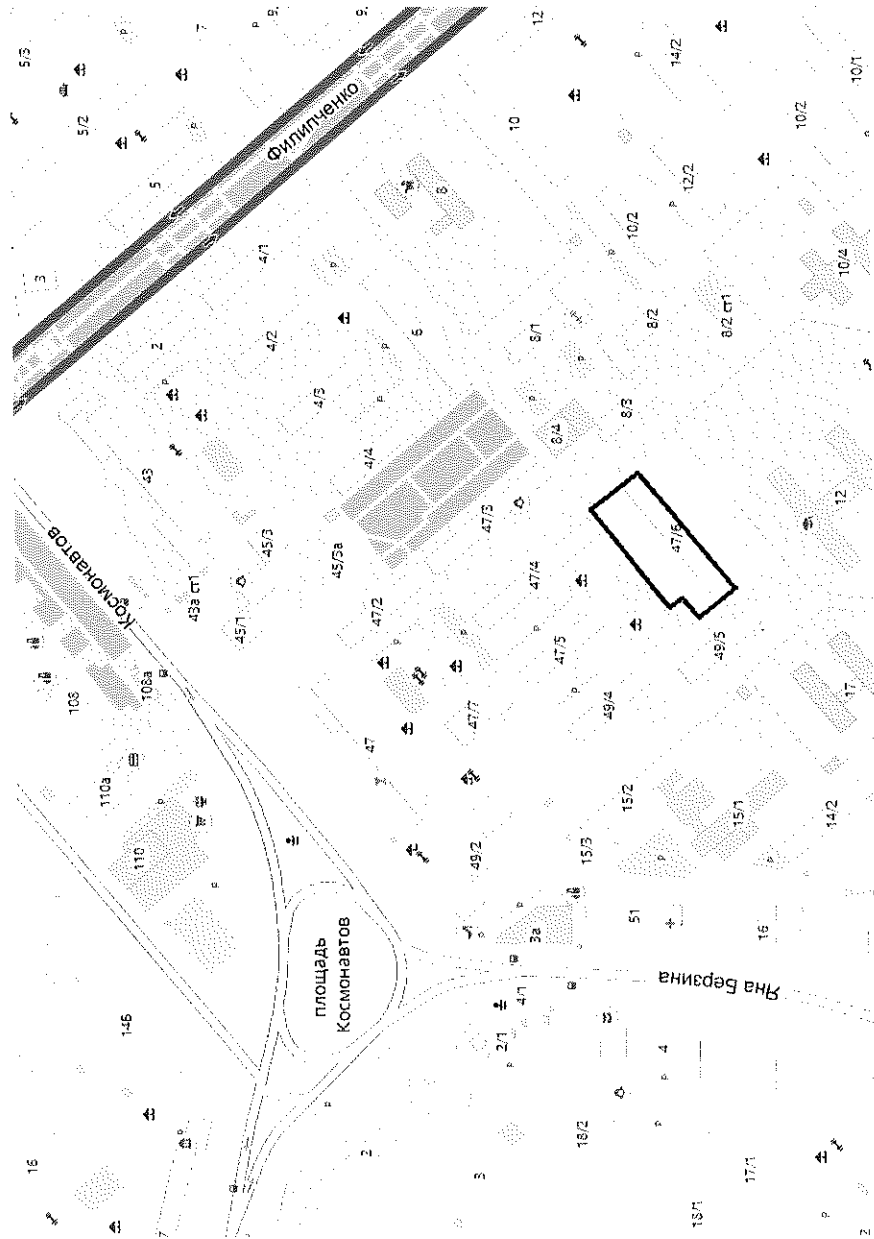
Схема границ территории деятельности
территориального общественного самоуправления (ТОС) «Дружные соседи» города Липецка



Глава города Липецка

Е.Ю. Уваркина

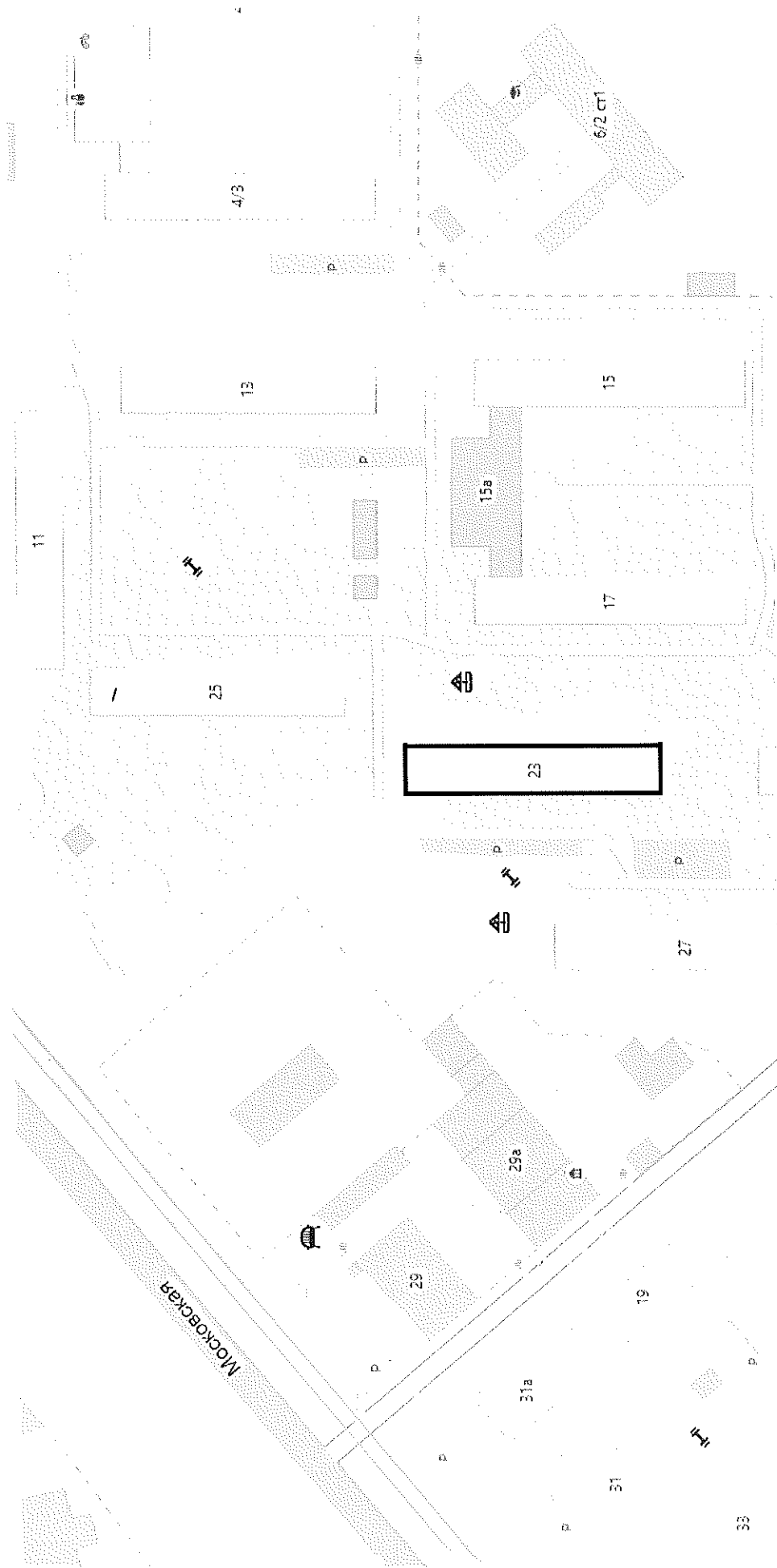
Схема границ территории деятельности
территориального общественного самоуправления (ТОС) «Космонавтов, 47/6» города Липецка



Глава города Липецка

Е.Ю. Уваркина

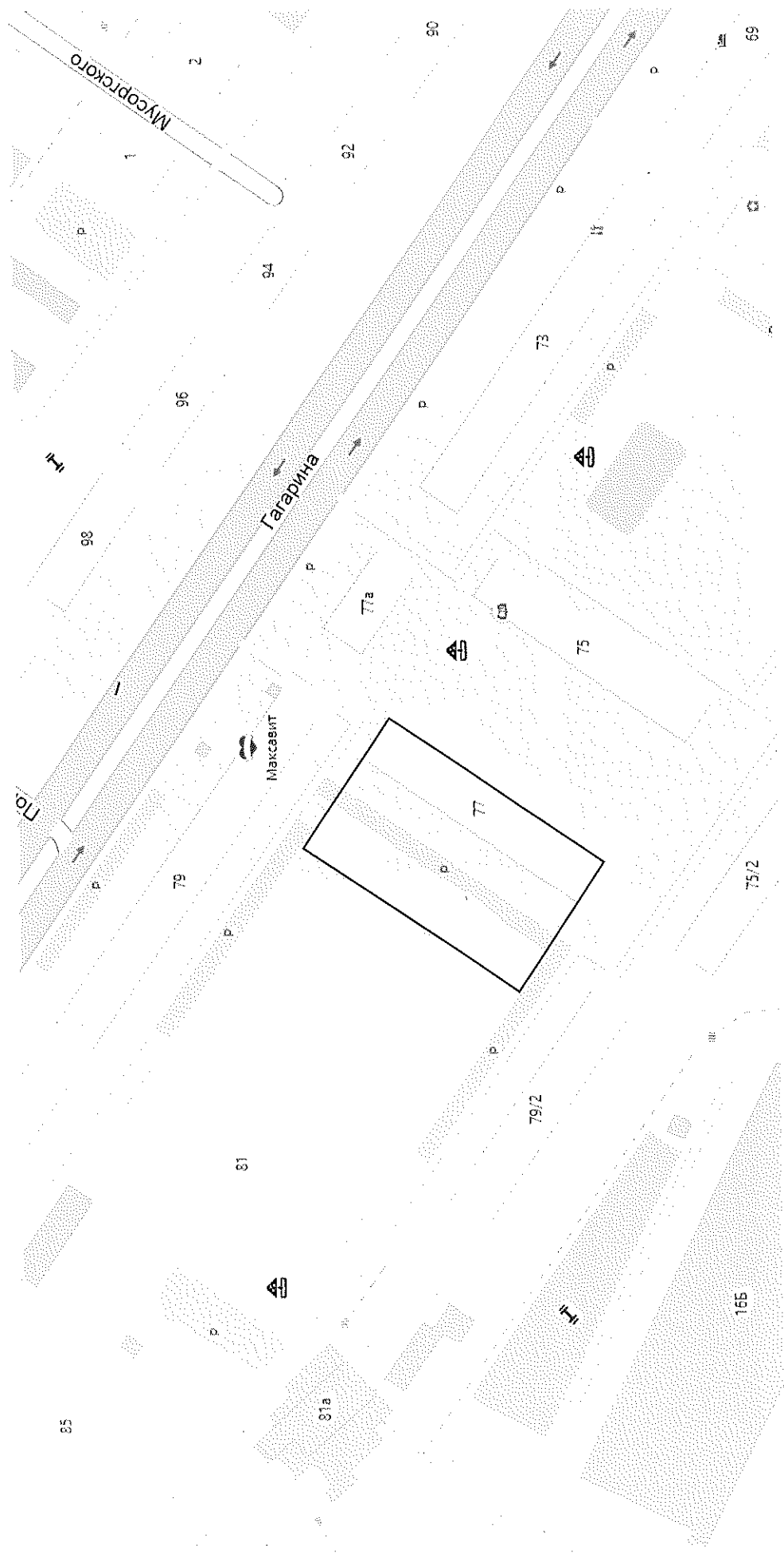
Схема границ территории деятельности
территориального самоуправления (ТОС) «Дом на Московской» города Липецка



Глава города Липецка

Е.Ю. Уваркина

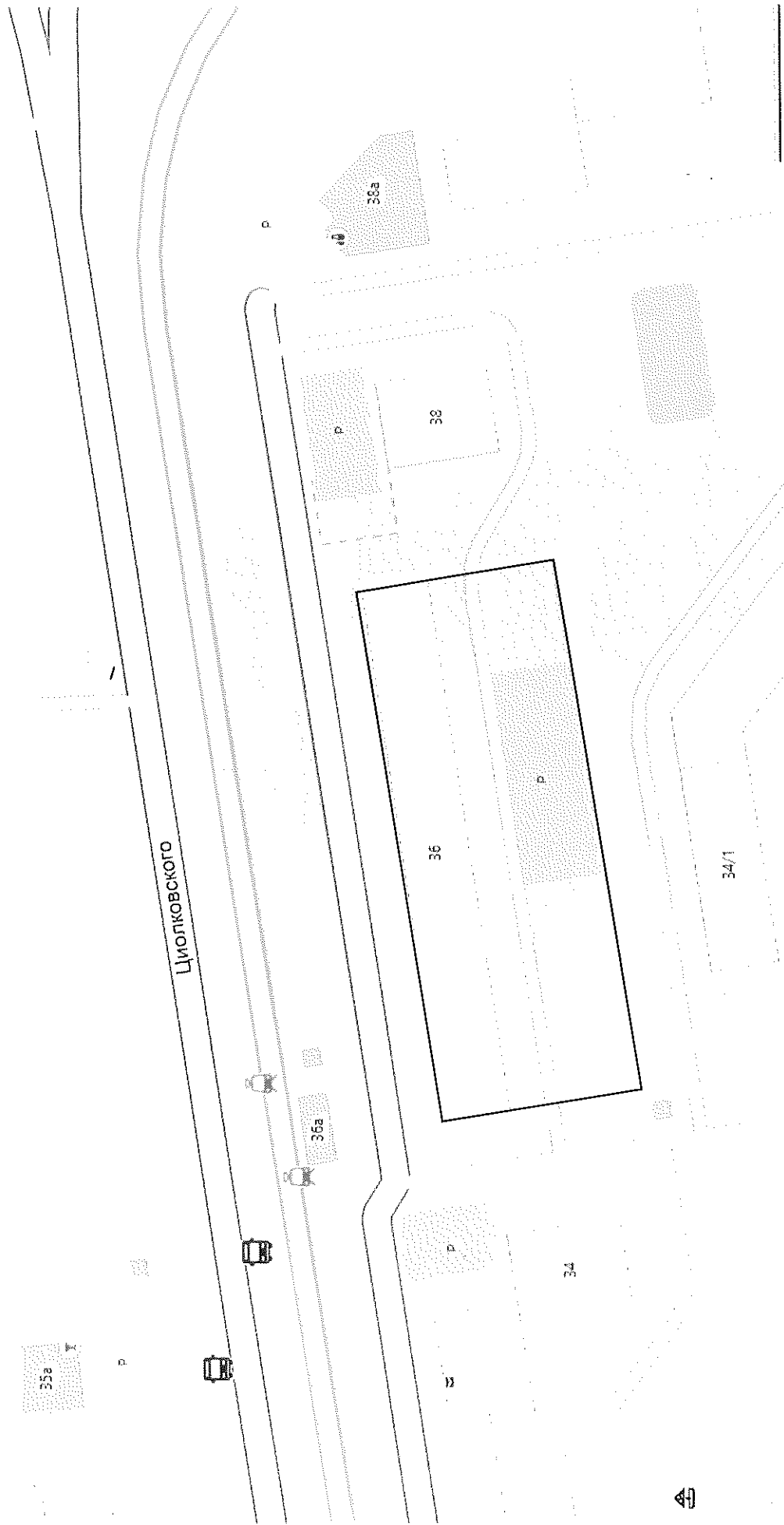
Схема границ территории деятельности
территориального общественного самоуправления (ТОС) «Комфортный дом» города Липецка



Глава города Липецка

Е.Ю. Уваркина

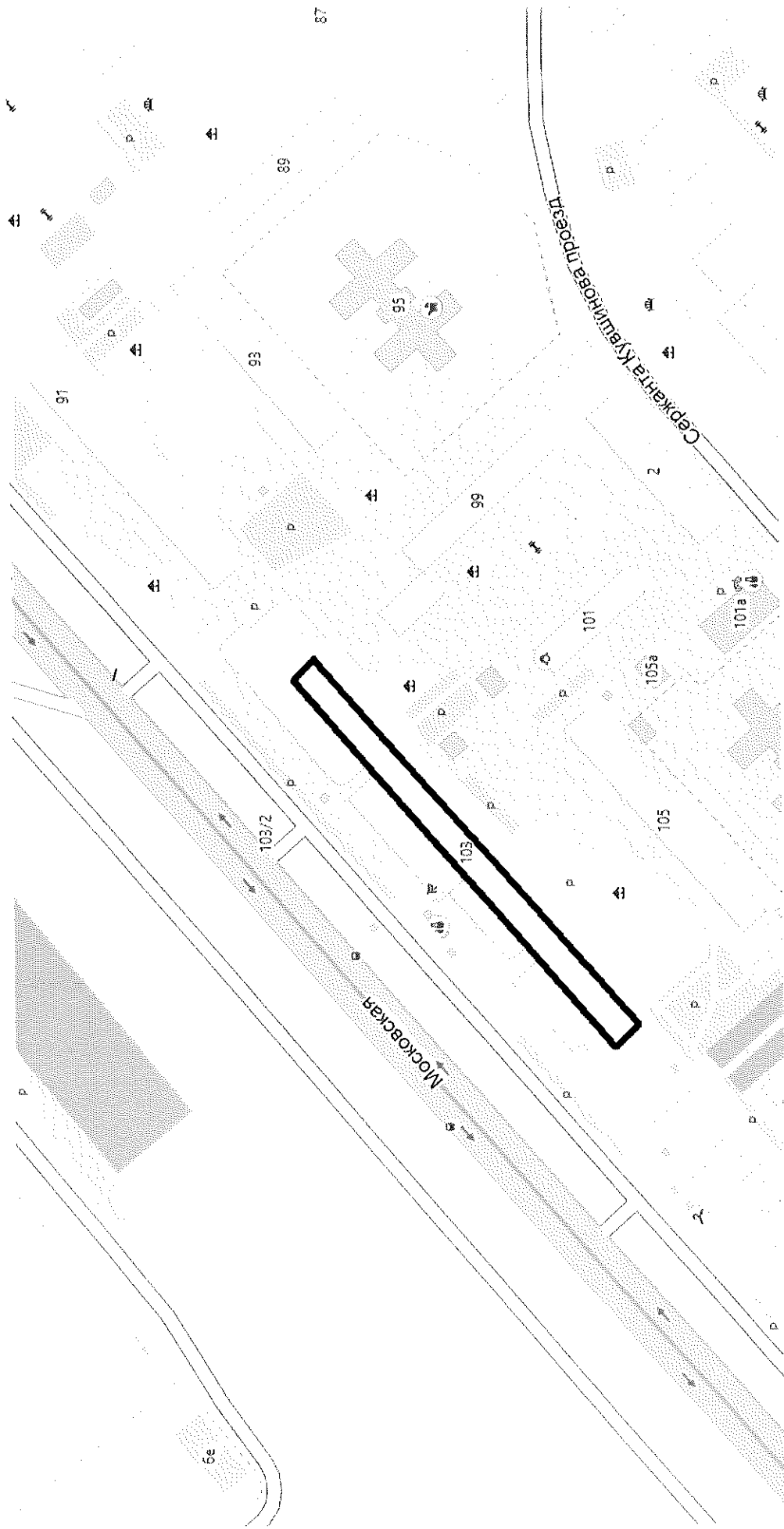
Схема границ территории деятельности
территориального общественного самоуправления (ТОС) «Циолковского, 36» города Липецка



Глава города Липецка

Е.Ю. Уваркина

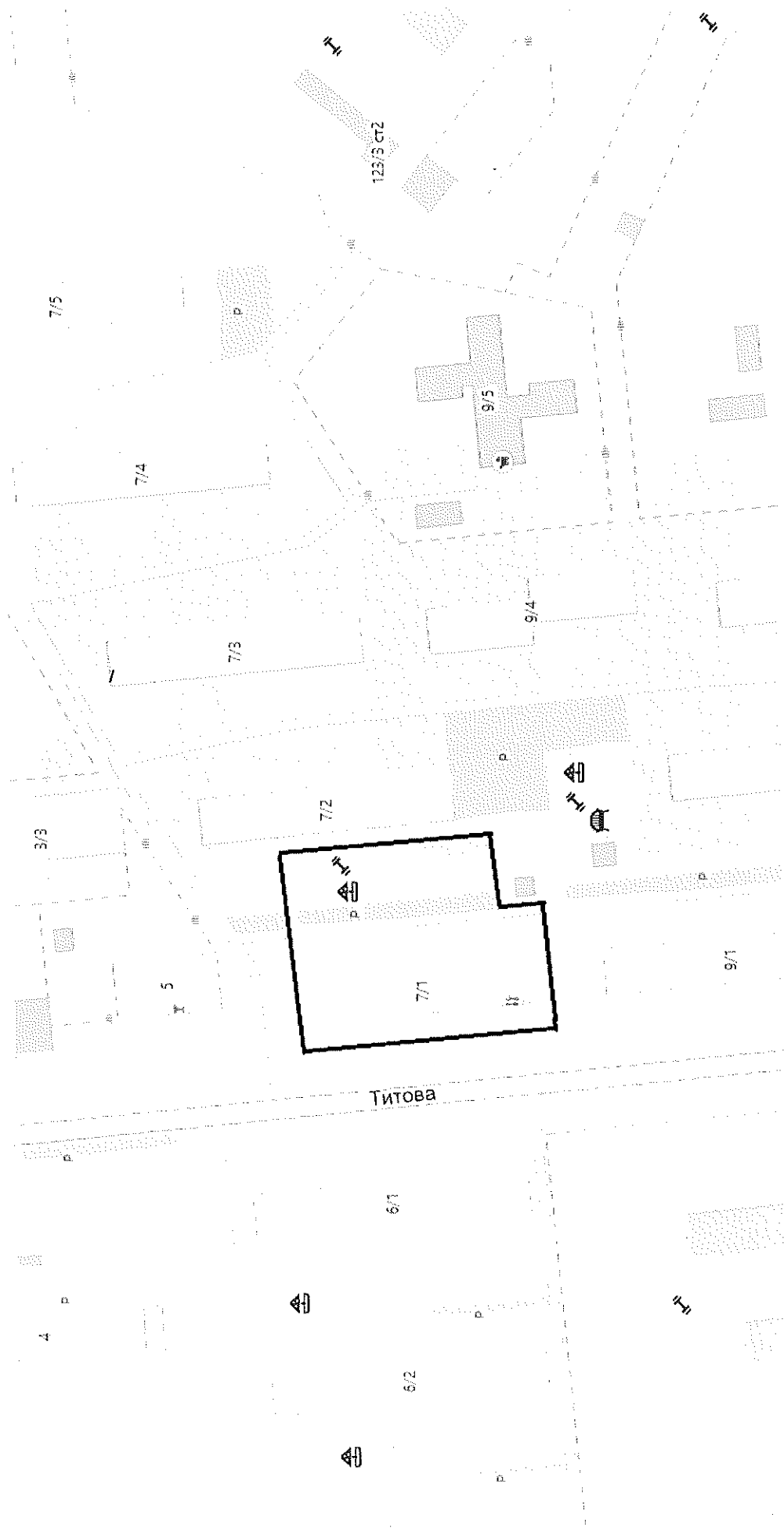
Схема границ территории деятельности
территориального общественного самоуправления (ТОС) «Московская, 103» города Липецка



Глава города Липецка

Е.Ю. Уваркина

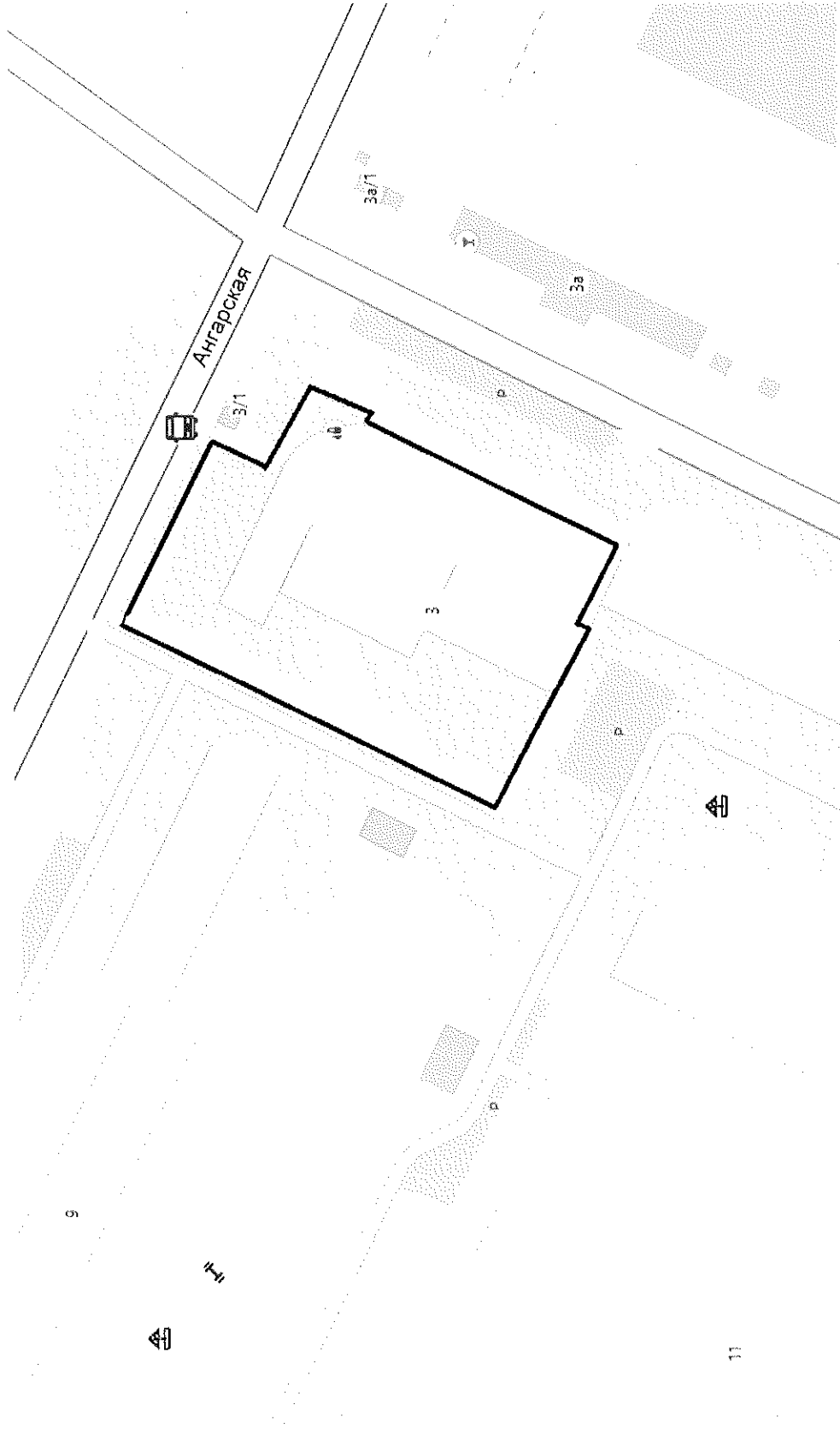
Схема границ территории деятельности
территориального общественного самоуправления (ТОС) «Германа Титова, 7/1» города Липецка



Глава города Липецка

Е.Ю. Уваркина

Схема границ территории деятельности
территориального общественного самоуправления (ТОС) «Ангарская, 3» города Липецка

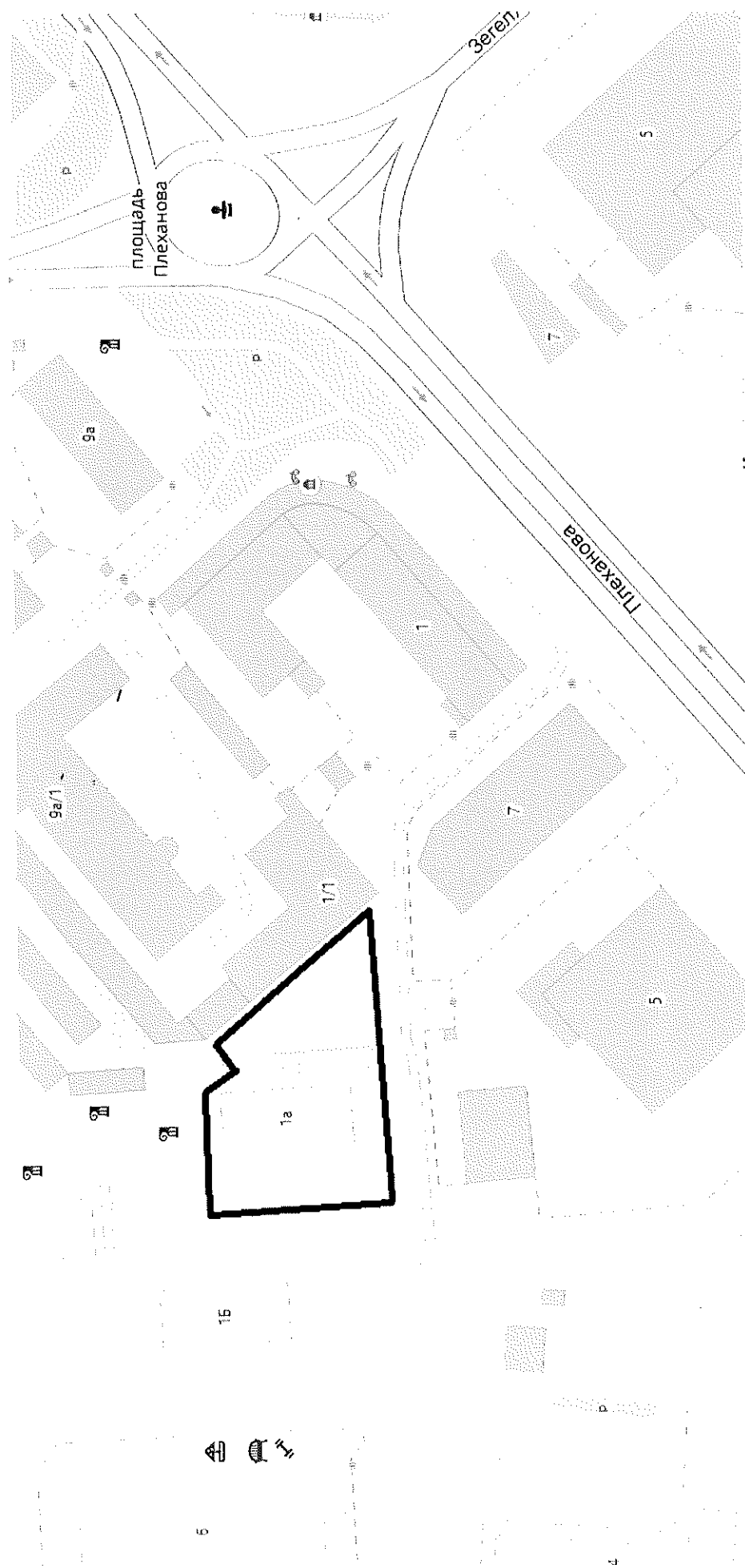


11

Е.Ю. Уваркина

Глава города Липецка

Схема границ территории деятельности
территориального общественного самоуправления (ТОС) «Плеханова, 1а» города Липецка

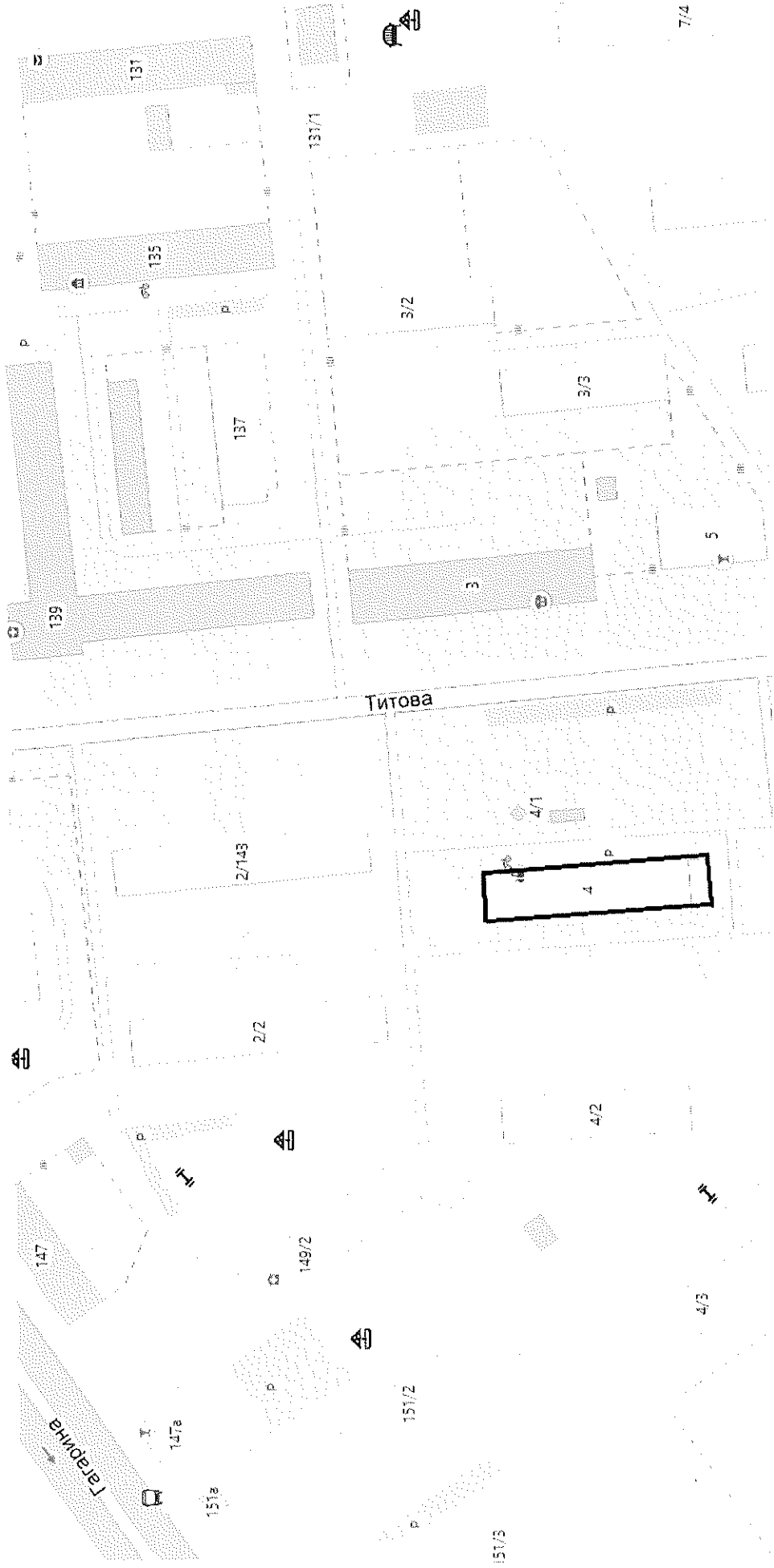


Е.Ю. Уваркина

Глава города Липецка

Приложение 10
к решению Липецкого городского
Совета депутатов от 26.11.2019 № 1029

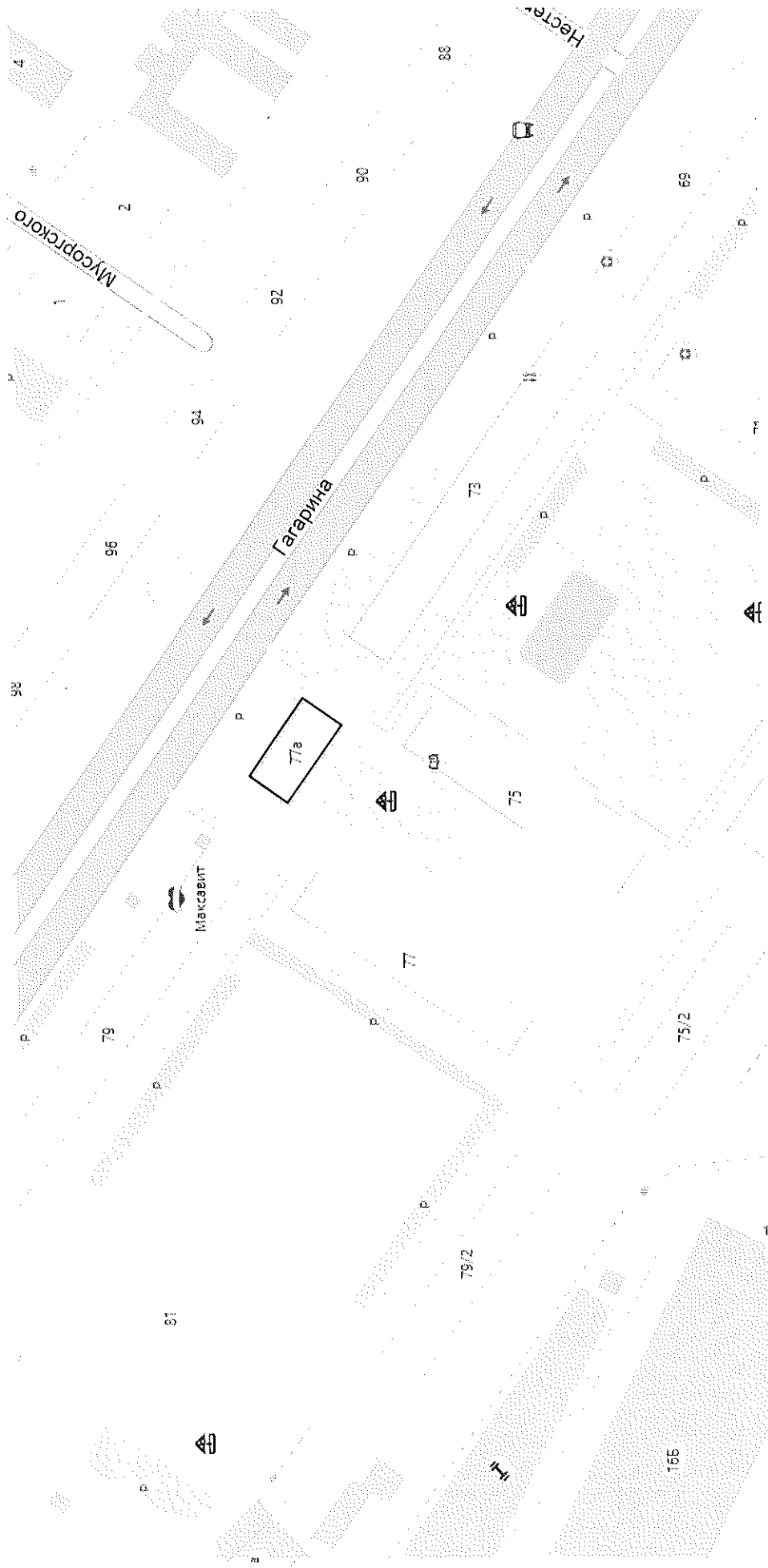
Схема границ территории деятельности
территориального общественного самоуправления (ТОС) «Германа Титова, 4» города Липецка



Глава города Липецка

Е.Ю. Уваркина

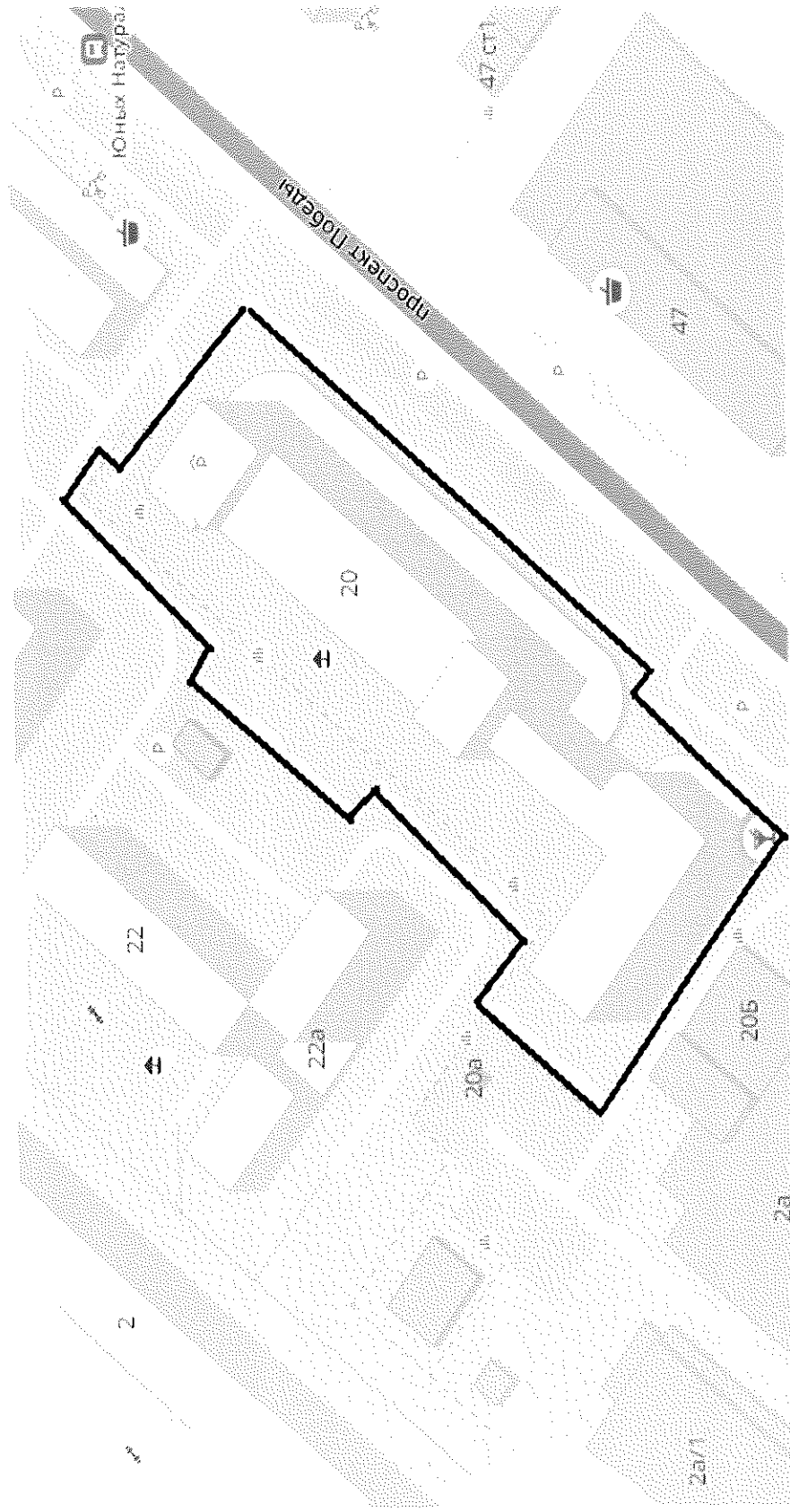
Схема границ территории деятельности
территориального самоуправления (ТОС) «Моя звезда» города Липецка



Глава города Липецка

Е.Ю. Уваркина

Схема границ территории деятельности
территориального общественного самоуправления (ТОС) «Проспект Победы, д.20» города Липецка



Глава города Липецка

Е.Ю. Уваркина