



**ЛИПЕЦКИЙ ГОРОДСКОЙ СОВЕТ ДЕПУТАТОВ  
ШЕСТОЙ СОЗЫВ  
7 СЕССИЯ**

**РЕШЕНИЕ**

30.03.2021

г.Липецк

№ 106

**Об установлении границ территорий  
деятельности территориального общественного самоуправления  
(ТОС) города Липецка**

Рассмотрев документы об установлении границ территорий деятельности территориального общественного самоуправления (ТОС) города Липецка, представленные Главой города Липецка, руководствуясь статьями 19, 23, 36, 59 Устава городского округа город Липецк Липецкой области Российской Федерации, принятого решением Липецкого городского Совета депутатов от 24.02.2015 № 990, Положением «О территориальном общественном самоуправлении в городе Липецке», принятым решением Липецкого городского Совета депутатов от 18.07.2006 № 374, учитывая решение постоянной комиссии Липецкого городского Совета депутатов по правовым вопросам, местному самоуправлению и депутатской этике, Липецкий городской Совет депутатов

**РЕШИЛ:**

1. Установить границы территорий деятельности территориального общественного самоуправления (ТОС) города Липецка:

1) «Студеновская, 17» в пределах границ многоквартирного жилого дома № 17 по улице Студеновская: с торца правой стороны - 5 метров, с торца левой стороны - 11 метров, со стороны дворовой территории - 18 метров, со стороны фасада - по фасаду.

Территории, закрепленные в установленном порядке за учреждениями, предприятиями и организациями, не входят в состав территории территориального общественного самоуправления «Студеновская, 17».

Схема границ – приложение 1.

2) «ул. Курчатова» в пределах границ улицы Курчатова с учетом прилегающей территории к границам домов.

Территории, закрепленные в установленном порядке за учреждениями, предприятиями и организациями, не входят в состав

территории территориального общественного самоуправления «ул. Курчатова».

Схема границ – приложение 2.

3) «Дружные соседи» в пределах границ:

- многоквартирного жилого дома № 13 по улице Пролетарская города Липецка, с учетом прилегающей территории к границам дома на расстоянии: с торца левой стороны - 5 метров, от первого подъезда - 45 метров, от третьего подъезда - 71 метр, от четвертого подъезда - 77 метров, с заднего фасада - по фасаду;

- многоквартирного жилого дома № 59 по улице Плеханова города Липецка, с учетом прилегающей территории к границам дома на расстоянии: с правого торца дома по фасаду, со стороны заднего фасада - по фасаду, со стороны левого торца дома по фасаду, от шестого подъезда - 24 метра, от пятого подъезда 47 метров.

В границы территориального общественного самоуправления «Дружные соседи» не включены нежилые помещения, расположенные в многоквартирном жилом доме № 13 по улице Пролетарская и многоквартирном жилом доме № 59 по улице Плеханова города Липецка.

Территории, закрепленные в установленном порядке за учреждениями, предприятиями и организациями, не входят в состав территории территориального общественного самоуправления «Дружные соседи».

Схема границ – приложение 3.

4) «Быхановский» в пределах границ: многоквартирных жилых домов № 36, 38, 38а по улице Балмочных и многоквартирных жилых домов № 21, 21а по улице Тельмана города Липецка, с учетом прилегающей территории к границам домов на расстоянии: с торца правой стороны дома № 36 по улице Балмочных - 13 метров, со стороны фасада домов № 36, 38, 38а по улице Балмочных - 10 метров, с торца левой стороны дома № 38а по ул. Балмочных - 14 метров, со стороны фасада дома № 21 по ул. Тельмана - 10 метров, с торца правой стороны дома № 21а по улице Тельмана - 16 метров, со стороны фасада дома № 21а по ул. Тельмана - 13 метров, с торца левой стороны дома № 21а по улице Тельмана - 18 метров, со стороны дворовой территории дома № 36 по улице Балмочных - 75 метров, со стороны дворовой территории дома № 21 по улице Тельмана - 74 метра.

В границы территориального общественного самоуправления «Быхановский» не включены нежилые помещения, расположенные в многоквартирных жилых домах № 36, 38, 38а по улице Балмочных и многоквартирных жилых домов № 21, 21а по улице Тельмана города Липецка.

Территории, закрепленные в установленном порядке за учреждениями, предприятиями и организациями, не входят в состав территории территориального общественного самоуправления «Быхановский» города Липецка.

Схема границ – приложение 4.

2. Направить настоящее решение Главе города Липецка для официального опубликования.

3. Настоящее решение вступает в силу со дня его официального опубликования.

Председатель  
Липецкого городского  
Совета депутатов

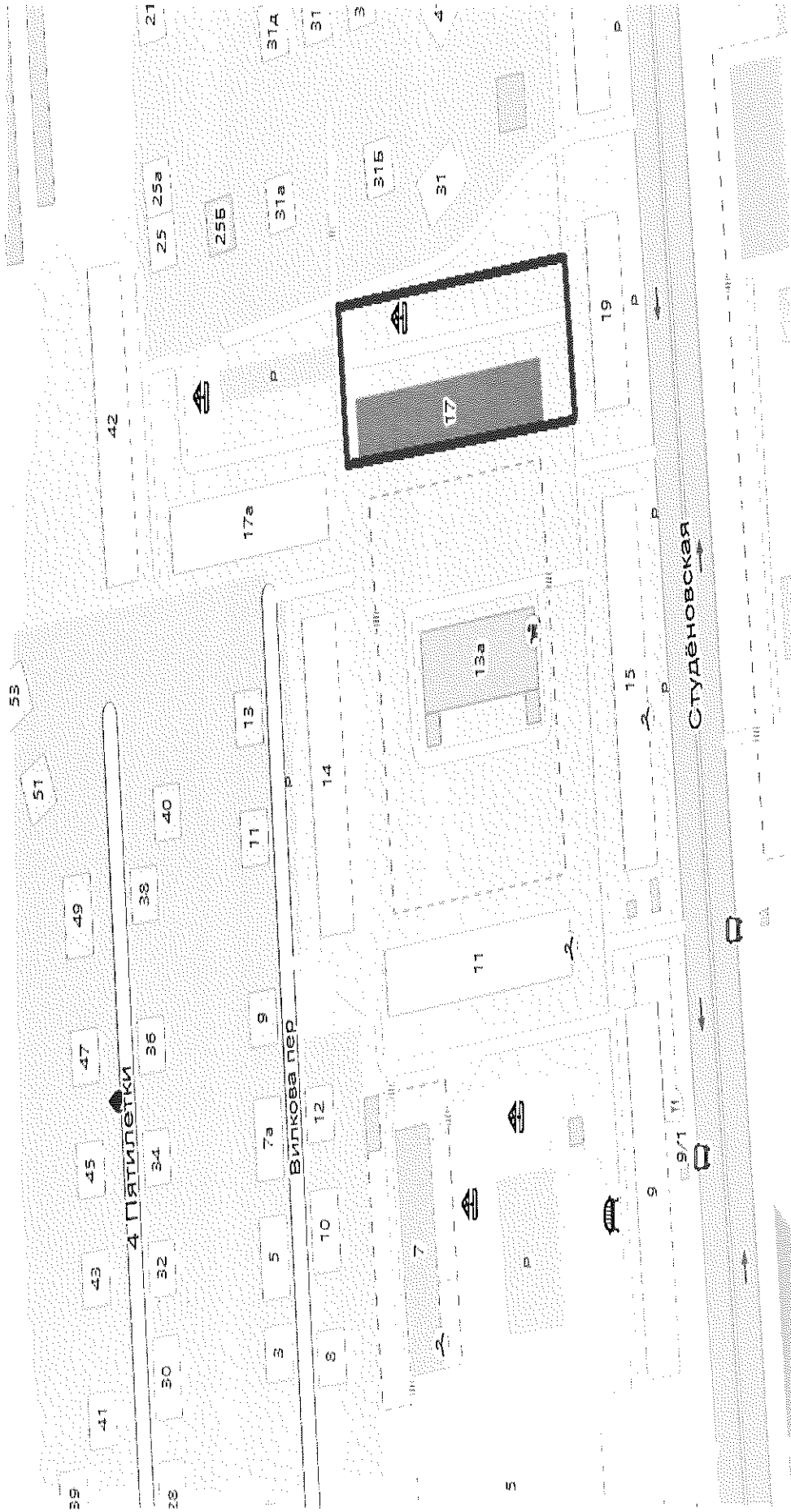
A large, stylized handwritten signature in black ink, consisting of several loops and a long horizontal stroke extending to the right.

А.М.Афанасьев

Секретарь сессии

О.Р.Прокопенко

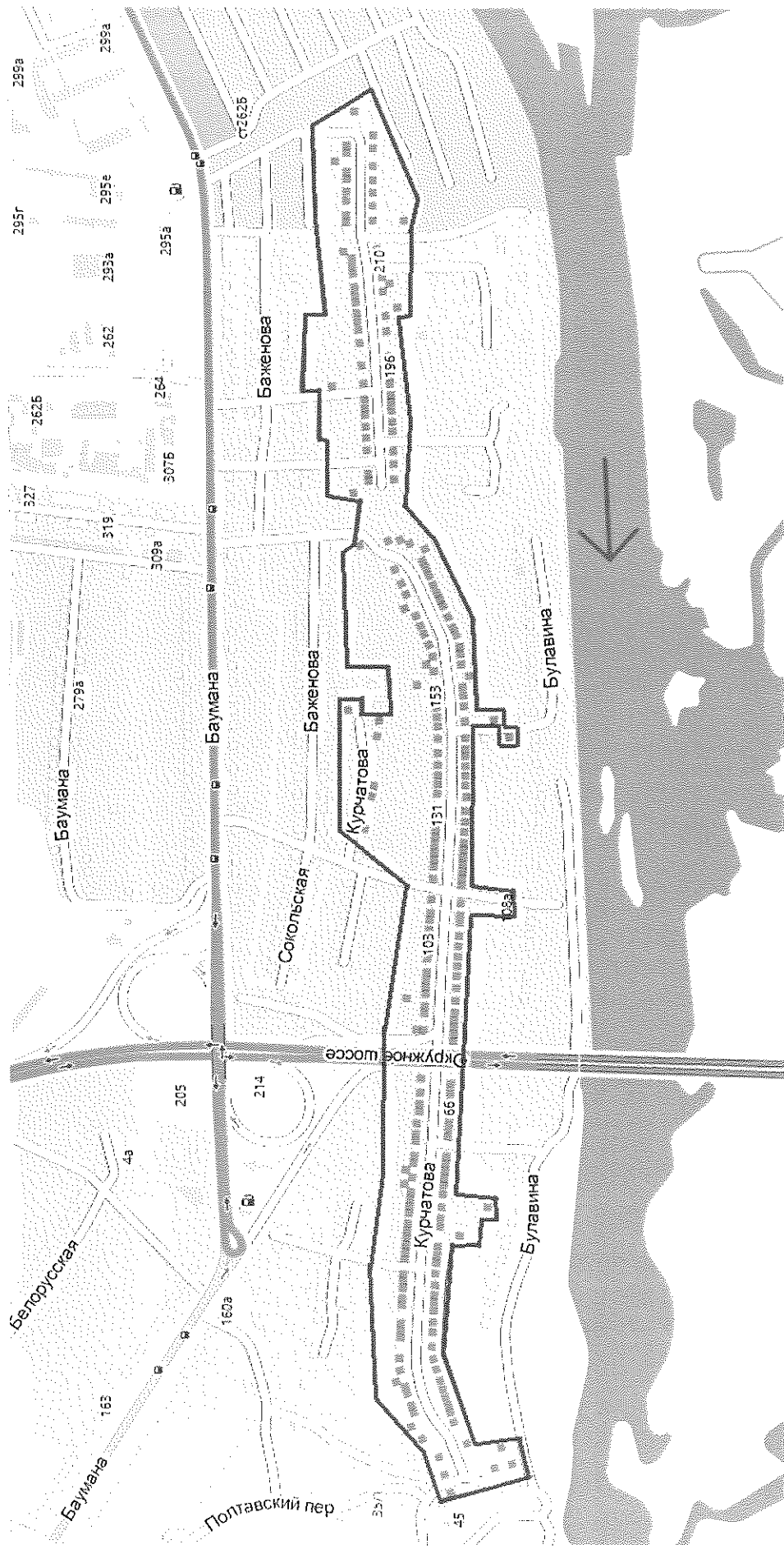
**Схема границ территории осуществления деятельности  
территориального общественного самоуправления «Студеновская, 17» города Липецка**



Е.Ю. Уваркина

Глава города Липецка

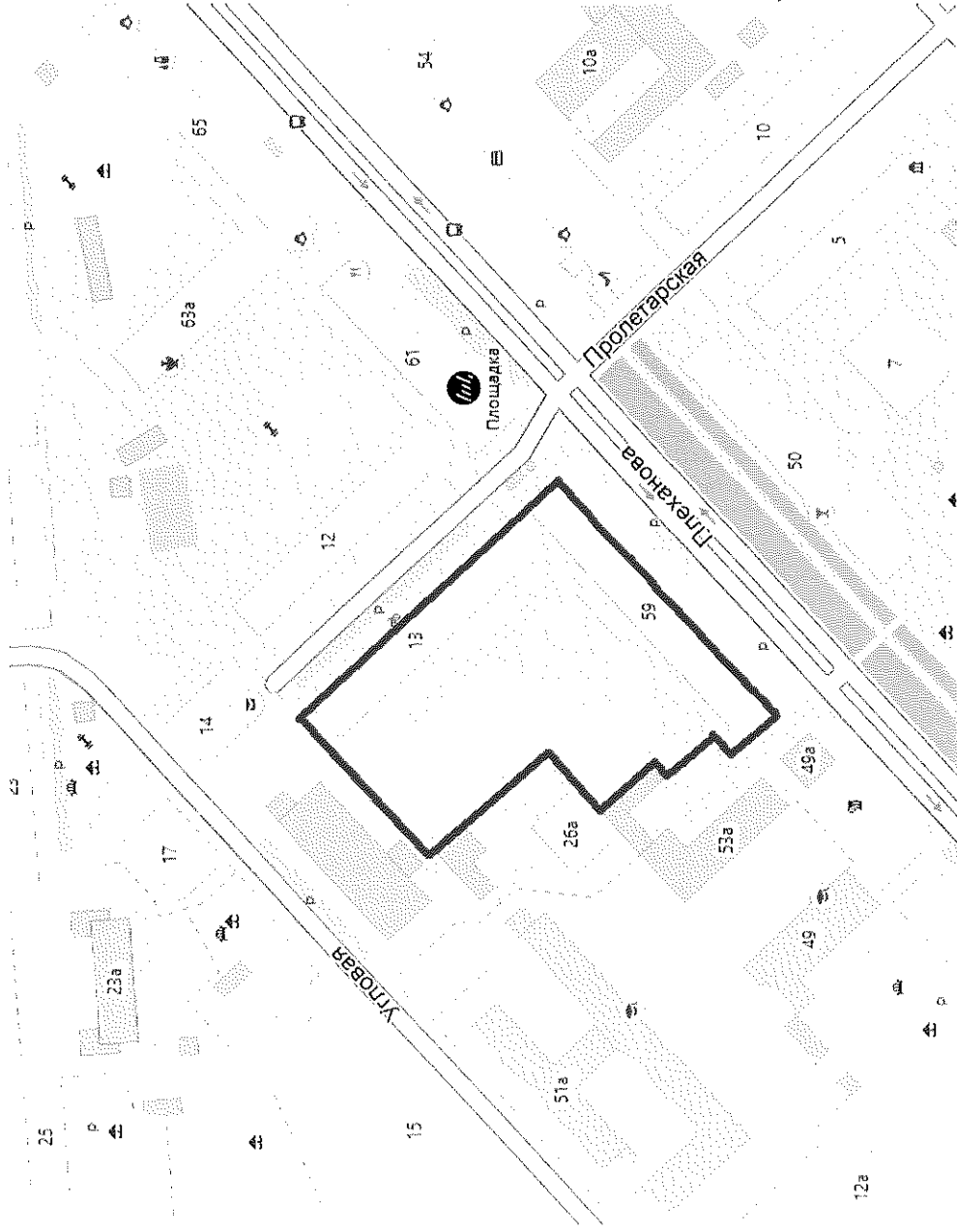
**Схема границ территории осуществления деятельности  
территориального общественного самоуправления «ул. Курчатова» города Липецка**



Глава города Липецка

Е.Ю. Уваркина

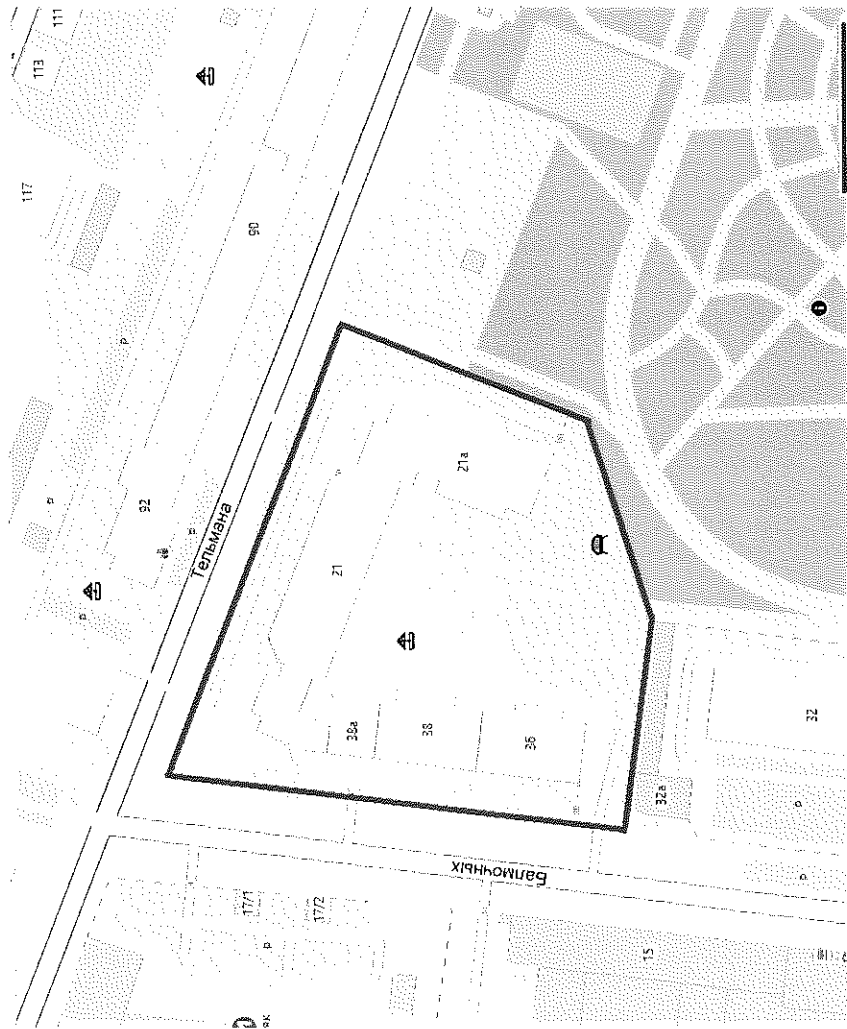
**Схема границ территории осуществления деятельности  
территориального общественного самоуправления (ТОС) «Дружные соседи» города Липецка**



Глава города Липецка

Е.Ю. Уваркина

**Схема границ территории осуществления деятельности  
территориального общественного самоуправления «Быхановский» города Липецка**



Е.Ю. Уваркина

Глава города Липецка