



**ЛИПЕЦКИЙ ГОРОДСКОЙ СОВЕТ ДЕПУТАТОВ  
ПЯТЫЙ СОЗЫВ  
54 СЕССИЯ**

**РЕШЕНИЕ**

01.10.2019

г.Липецк

№ 982

**Об установлении границ территорий  
деятельности территориального общественного самоуправления  
(ТОС) города Липецка**

Рассмотрев документы об установлении границ территорий деятельности территориального общественного самоуправления (ТОС) города Липецка, представленные Главой города Липецка, руководствуясь статьями 19, 23, 36, 59 Устава города Липецка, Положением «О территориальном общественном самоуправлении в городе Липецке», учитывая решение постоянной комиссии Липецкого городского Совета депутатов по правовым вопросам, местному самоуправлению и депутатской этике, Липецкий городской Совет депутатов

**РЕШИЛ:**

1. Установить границы территорий деятельности территориального общественного самоуправления (ТОС) города Липецка:

1) Правобережный округ:

- «Исток» в пределах границ улицы Энтузиастов с учетом прилегающей территории к границам домов.

Территории, закрепленные в установленном порядке за учреждениями, предприятиями и организациями, не входят в состав территории территориального общественного самоуправления (ТОС) «Исток» (схема границ - Приложение 1);

- «Маяковский» в пределах границ улиц: Маяковского, Салтыкова – Щедрина, 20-го Партсъезда с учетом прилегающей территории к границам домов.

Территории, закрепленные в установленном порядке за учреждениями, предприятиями и организациями, не входят в состав территории территориального общественного самоуправления (ТОС) «Маяковский» (схема границ - Приложение 2);

- 2) Советский округ:
- «Филипченко, 9/2» в пределах границ многоквартирного жилого дома № 9/2 по улице Филипченко в границах участка с кадастровым номером 48:20:0012801:13 (схема границ - Приложение 3);
  - «Липчанка» в пределах границ многоквартирного жилого дома № 12 по улице Полиграфическая в границах участка с кадастровым номером 48:20:0011903:15 (схема границ - Приложение 4);
  - «9 микрорайон, 45» в пределах границ многоквартирного жилого дома № 45 по улице 9 микрорайон в границах участка с кадастровым номером 48:20:0012105:3 (схема границ - Приложение 5);
  - «На благо людям» в пределах границ многоквартирного жилого дома № 33/2 по улице Циолковского в границах участка с кадастровым номером 48:20:0013105:472 (схема границ - Приложение 6);
  - «Московская, 43а» в пределах границ многоквартирного жилого дома № 43а по улице Московская в границах участка с кадастровым номером 48:20:0012105:14 (схема границ - Приложение 7);
  - «Яна Фабрициуса, 1» в пределах границ многоквартирного жилого дома № 1 по улице Яна Фабрициуса в границах участка с кадастровым номером 48:20:0012106:28 (схема границ - Приложение 8);
  - «Германа Титова, 9/4» в пределах границ многоквартирного жилого дома № 9/4 по улице Германа Титова в границах участка с кадастровым номером 48:20:0012404:14 (схема границ - Приложение 9).

2. Направить настоящее решение Главе города Липецка для официального опубликования.

3. Настоящее решение вступает в силу со дня его официального опубликования.

Председатель  
Липецкого городского  
Совета депутатов

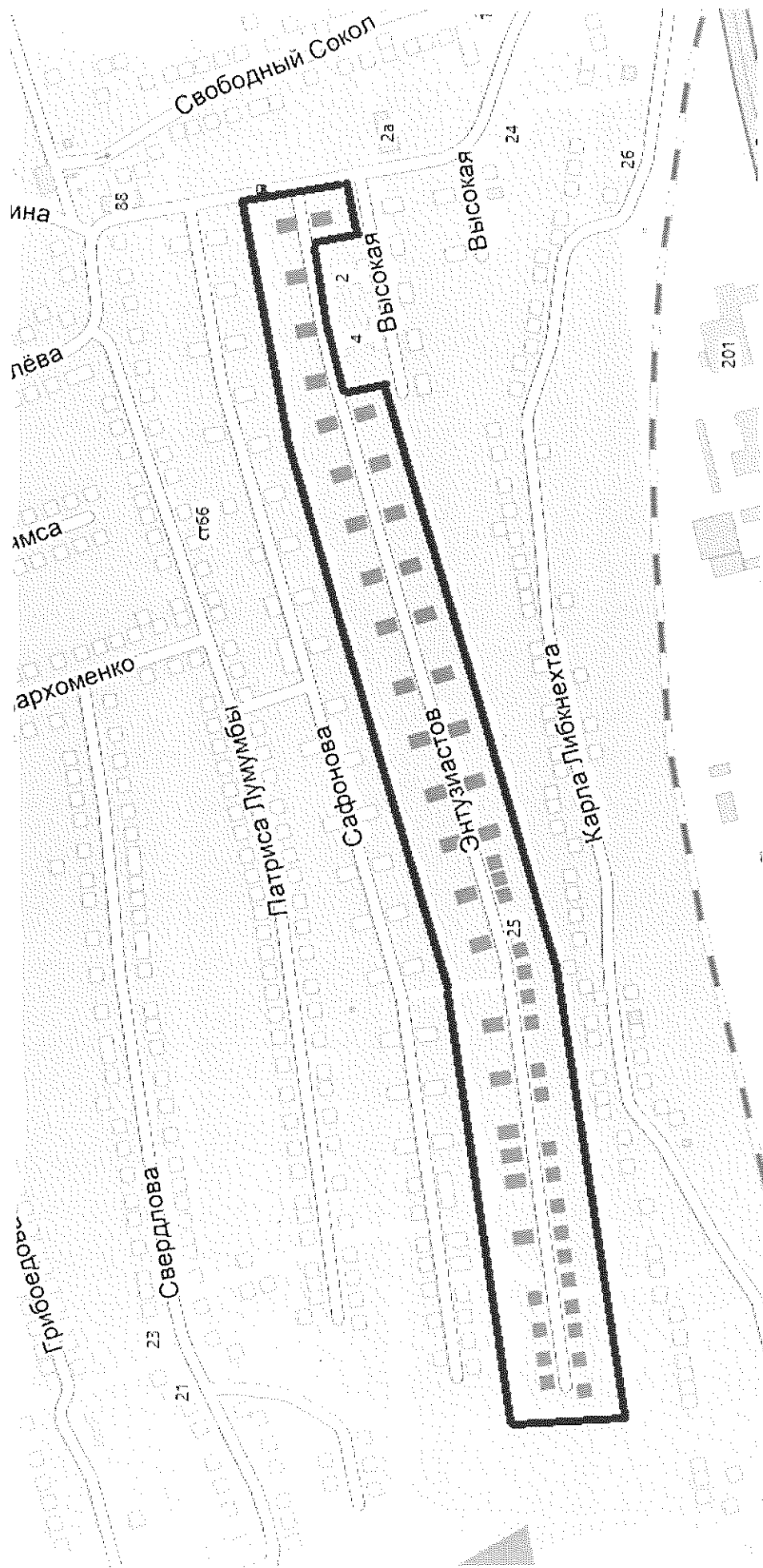


И.В.Тиньков

Секретарь сессии

А.М.Шальнев

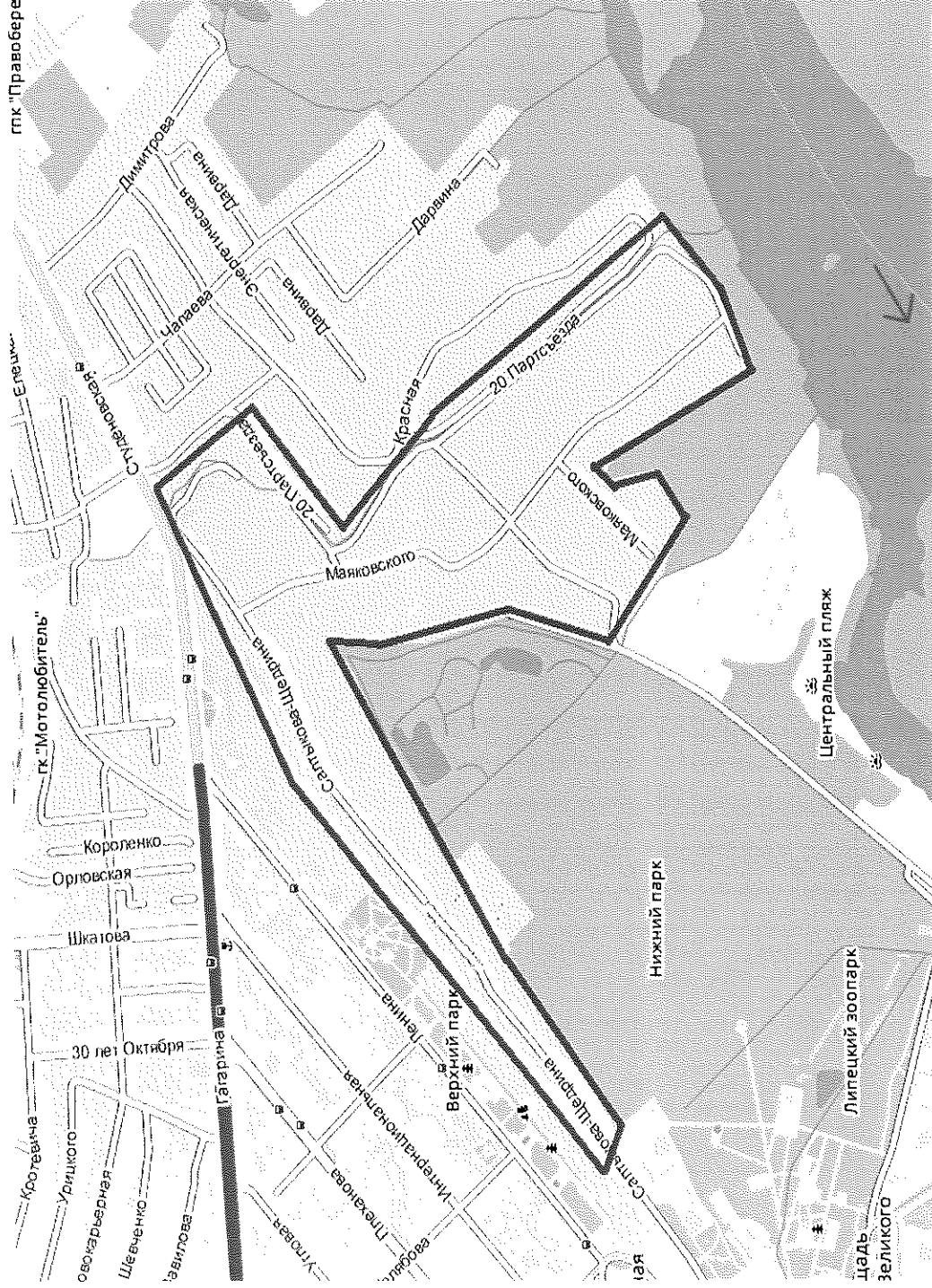
Схема границ территории деятельности  
территориального общественного самоуправления (ТОС) «Исток» города Липецка



Глава города Липецка

Е.Ю. Уваркина

Схема границ территории деятельности  
территориального общественного самоуправления (ТОС) «Маяковский» города Липецка

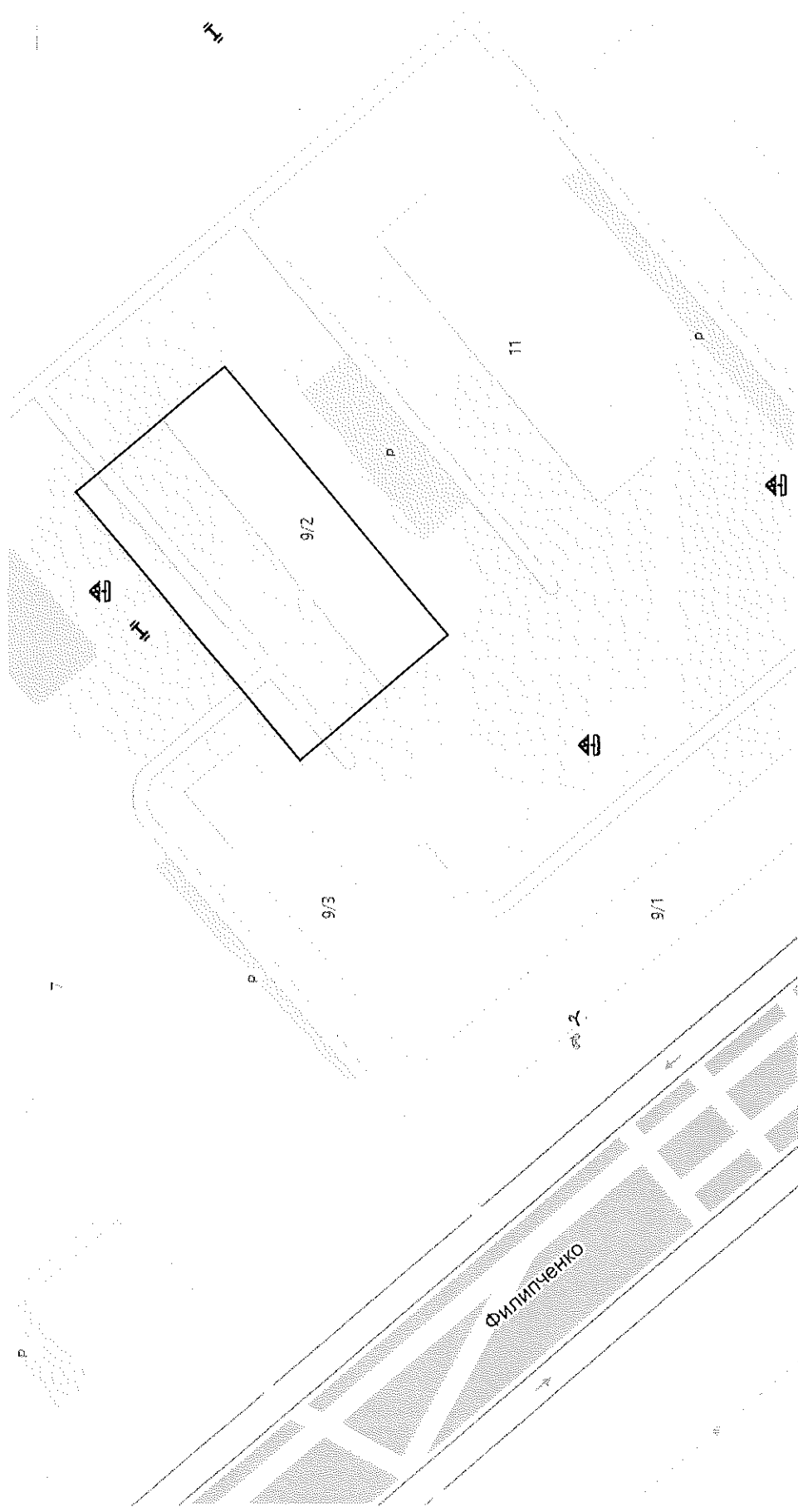


Глава города Липецка

Е.Ю. Уваркина

Приложение 3  
к решению Липецкого городского  
Совета депутатов от 01.10.2019 № 982

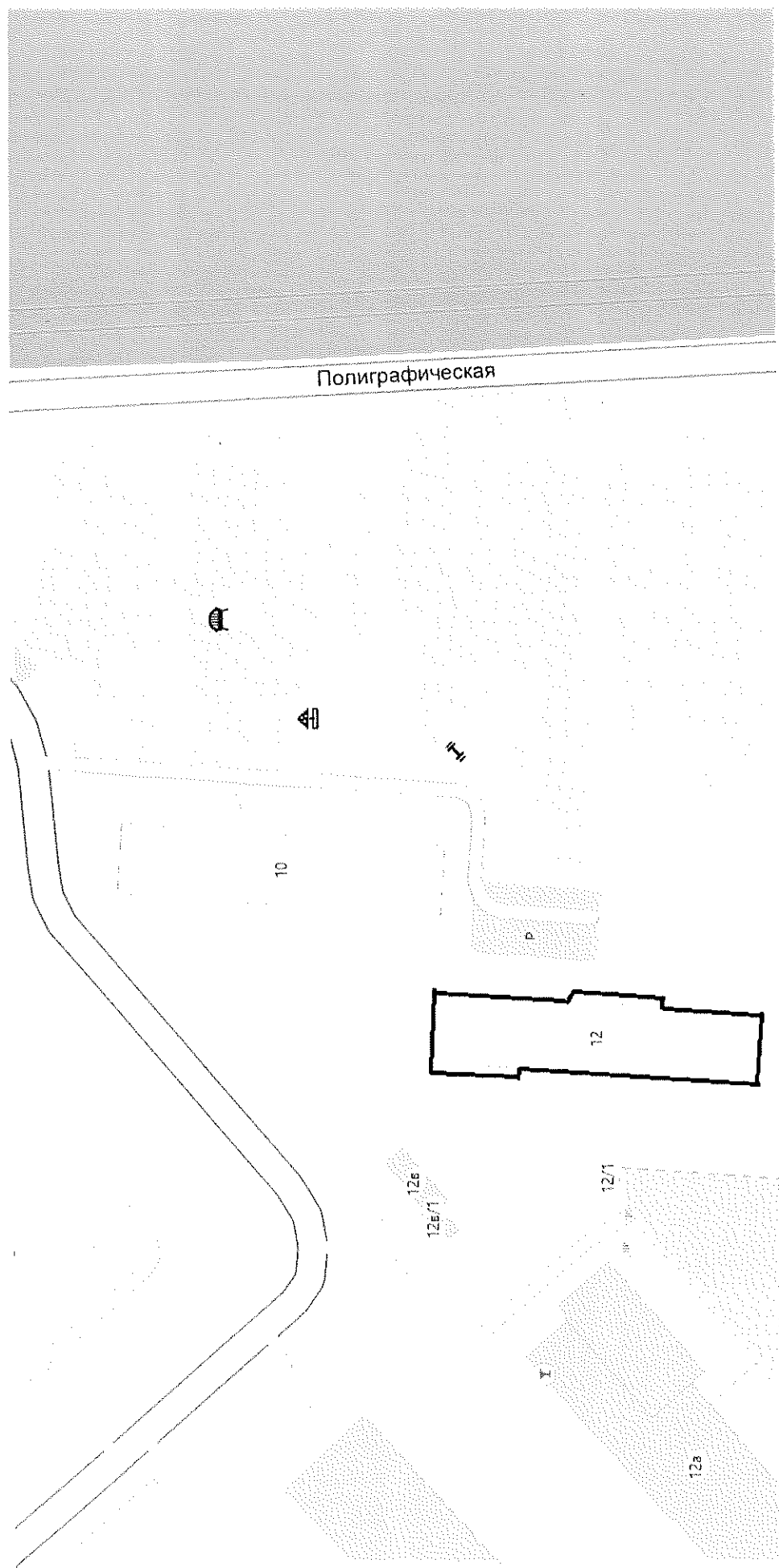
Схема границ территории деятельности  
территориального самоуправления (ТОС) «Филиппенко, 9/2» города Липецка



Глава города Липецка

Е.Ю. Уваркина

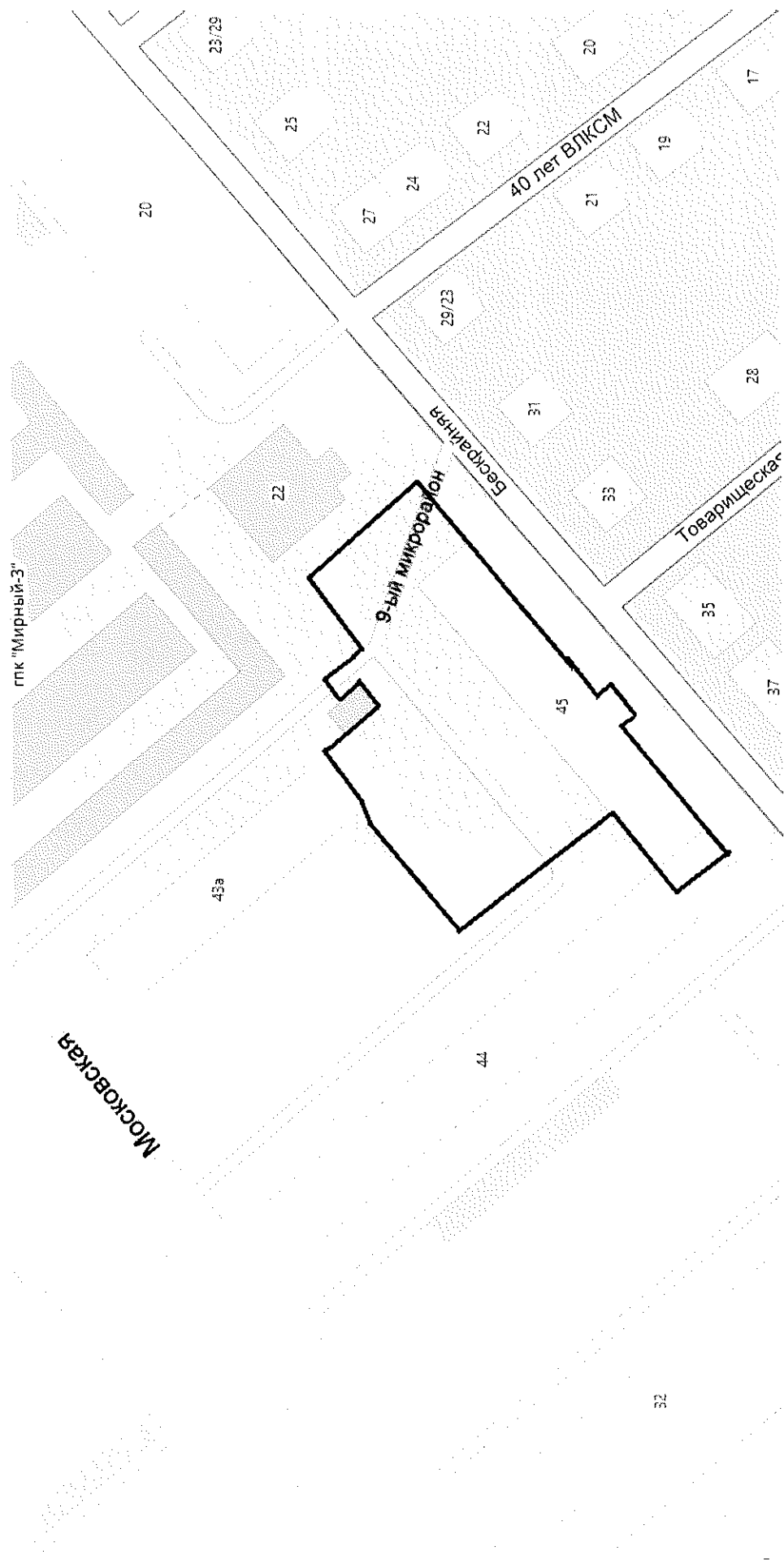
Схема границ территории деятельности  
территориального общественного самоуправления (ТОС) «Липчанка» города Липецка



Е.Ю. Уваркина

Глава города Липецка

Схема границ территории деятельности  
территориального общественного самоуправления (ТОС) «9 микрорайон, 45» города Липецка



Глава города Липецка

Е.Ю. Уваркина

Схема границ территории  
деятельности территориального самоуправления (ТОС) «На благо людям» города Липецка

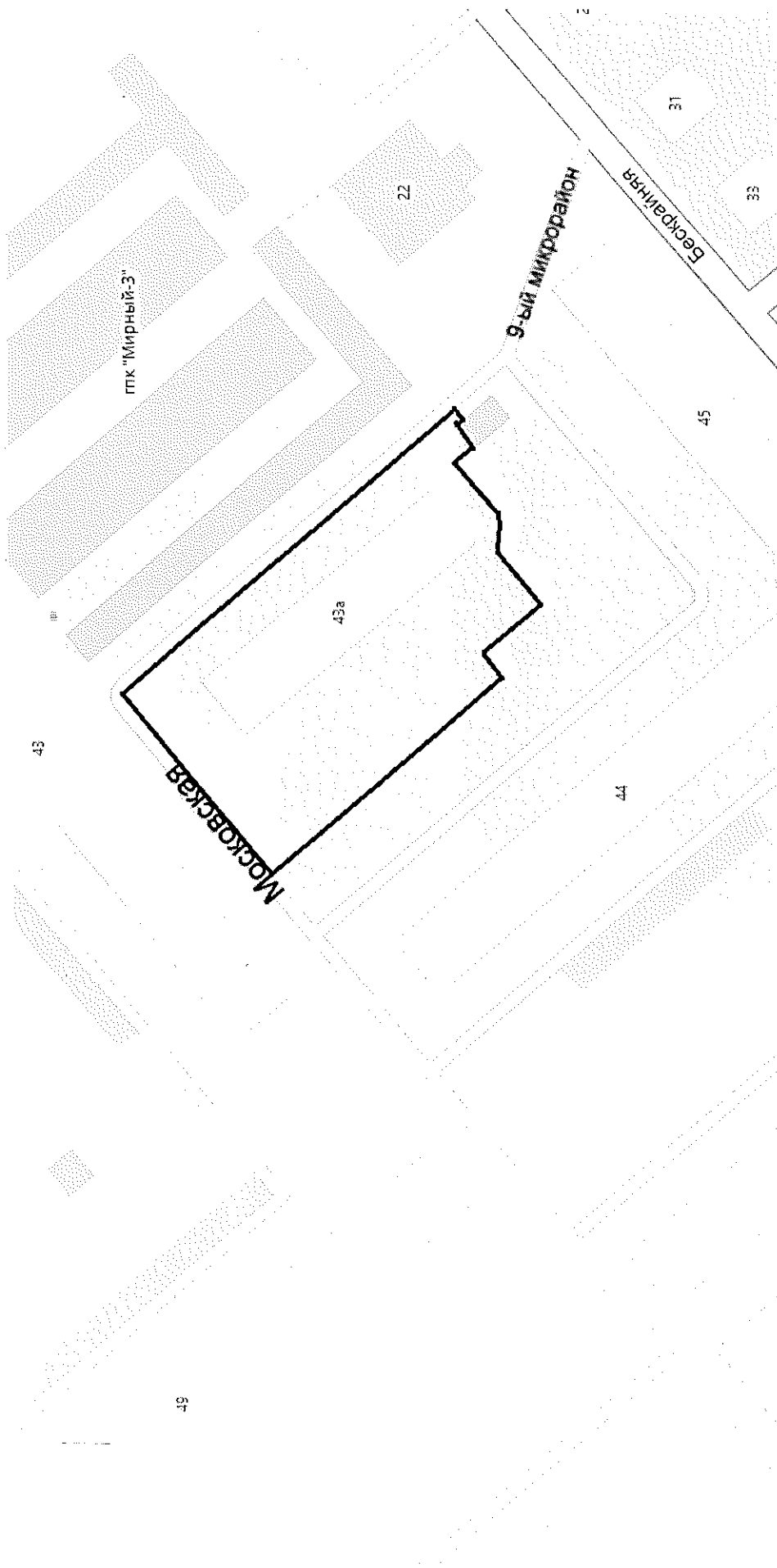


Глава города Липецка

Е.Ю. Уваркина



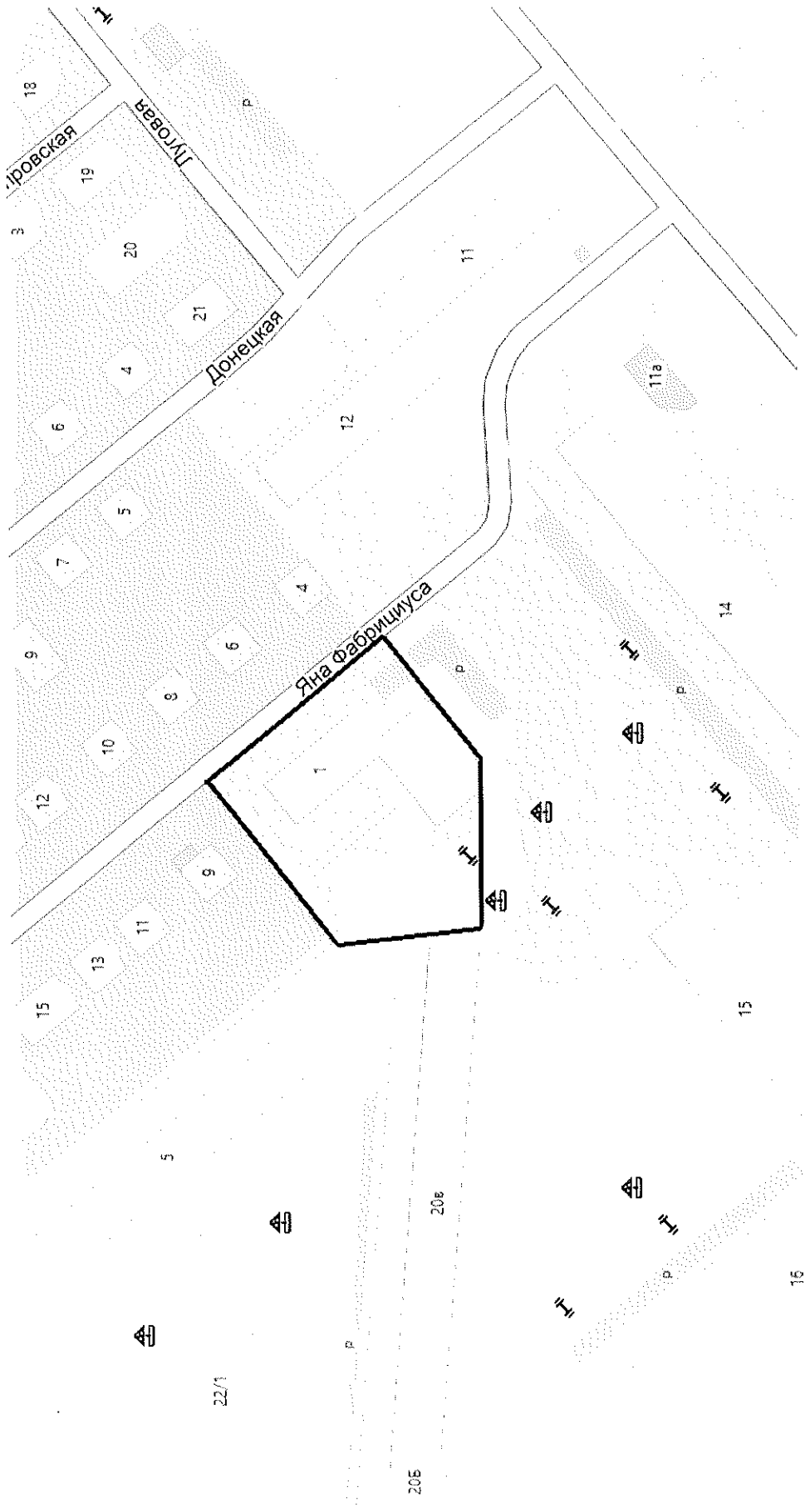
Схема границ территории  
деятельности территориального самоуправления (ТОС) «Московская, 43а» города Липецка



Глава города Липецка

Е.Ю. Уваркина

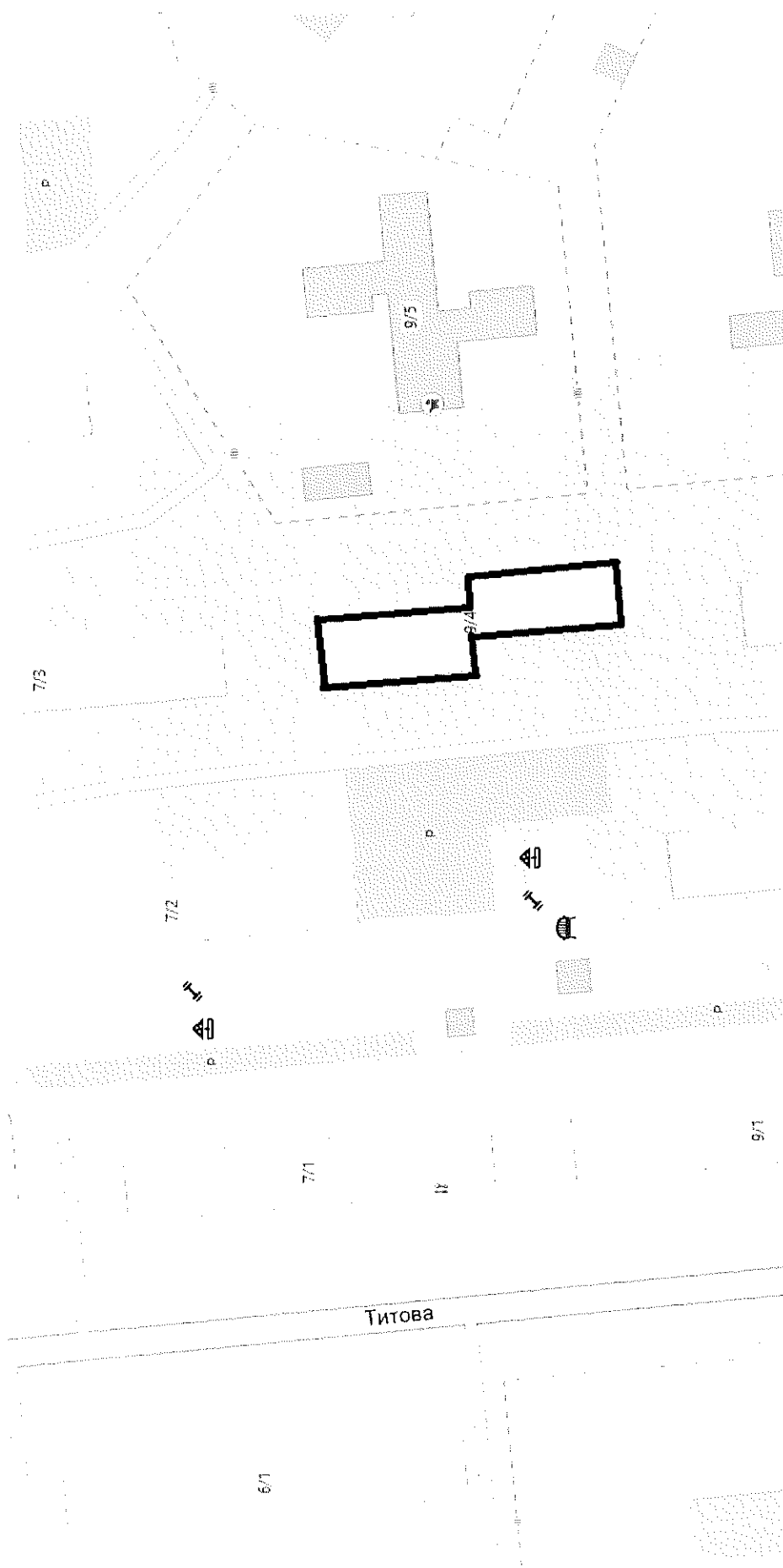
Схема границ территории  
деятельности территориального самоуправления (ТОС) «Яна Фабрициуса, 1» города Липецка



Глава города Липецка

Е.Ю. Уваркина

Схема границ территории  
деятельности территориального самоуправления (ТОС) «Германа Титова, 9/4» города Липецка



Глава города Липецка

Е.Ю. Уваркина