



**ЛИПЕЦКИЙ ГОРОДСКОЙ СОВЕТ ДЕПУТАТОВ
ПЯТЫЙ СОЗЫВ
55 СЕССИЯ**

РЕШЕНИЕ

29.10.2019

г.Липецк

№ 1009

**Об установлении границ территорий
деятельности территориального общественного самоуправления
(ТОС) города Липецка**

Рассмотрев документы об установлении границ территорий деятельности территориального общественного самоуправления (ТОС) города Липецка, представленные Главой города Липецка, руководствуясь статьями 19, 23, 36, 59 Устава города Липецка, Положением «О территориальном общественном самоуправлении в городе Липецке», учитывая решение постоянной комиссии Липецкого городского Совета депутатов по правовым вопросам, местному самоуправлению и депутатской этике, Липецкий городской Совет депутатов

РЕШИЛ:

1. Установить границы территорий деятельности территориального общественного самоуправления (ТОС) города Липецка:

1) Октябрьский округ:

- «Северное сияние» в пределах границ существующих пешеходных дорожек вокруг дома № 63а по улице Крылова, включая детскую площадку и исключая участок ЦТП кадастровый номер 48:20:0044901:43.

Границы ТОС «Северное сияние» не пересекаются с границами ТОС «Ассоль», ТОС «Центральный» (схема границ - Приложение 1);

2) Правобережный округ:

- «ул. Ленина, д. 3» в пределах границ многоквартирного жилого дома № 3 по улице Ленина города Липецка с учетом прилегающей территории к границам дома на расстоянии: с торца правой стороны - 2 метра, с торца левой стороны - по фасаду, со стороны дворовой территории - с угла дома с левой стороны - 18 метров, от третьего подъезда - 13 метров, от второго подъезда - 39 метров, от первого подъезда - 44 метра, от угла дома с правой стороны - 47 метров, со стороны фасада - по фасаду.

В границы территориального общественного самоуправления (ТОС) «ул. Ленина, д. 3» не включены нежилые помещения, расположенные в многоквартирном жилом доме № 3 по улице Ленина.

Территории, закрепленные в установленном порядке за учреждениями, предприятиями и организациями, не входят в состав территории территориального общественного самоуправления (ТОС) «ул. Ленина, д. 3» (схема границ - Приложение 2);

- «ул. Гагарина, д. 19» в пределах границ многоквартирного жилого дома № 19 по улице Гагарина города Липецка с учетом прилегающей территории к границам дома на расстоянии: с торца правой стороны - 8 метров, с торца левой стороны - 8 метров, со стороны дворовой территории - с угла дома с левой стороны - 33 метра, от первого подъезда - 44 метра, от третьего подъезда - 40 метров, от угла дома с правой стороны - 30 метров, со стороны фасада - по фасаду.

В границы территориального общественного самоуправления (ТОС) «ул. Гагарина, д. 19» не включены нежилые помещения, расположенные в многоквартирном жилом доме № 19 по улице Гагарина.

Территории, закрепленные в установленном порядке за учреждениями, предприятиями и организациями, не входят в состав территории территориального общественного самоуправления (ТОС) «ул. Гагарина, д. 19» (схема границ - Приложение 3);

3) Советский округ:


- «Мой дом - моя крепость» в пределах границ многоквартирного жилого дома № 15 по улице Фрунзе в границах участка с кадастровым номером 48:20:0014401:14 (схема границ - Приложение 4);

- «Вермишева, 7» в пределах границ многоквартирного жилого дома № 7 по улице Вермишева в границах участка с кадастровым номером 48:20:0012602:16 (схема границ - Приложение 5).

2. Направить настоящее решение Главе города Липецка для официального опубликования.

3. Настоящее решение вступает в силу со дня его официального опубликования.

Председатель
Липецкого городского
Совета депутатов

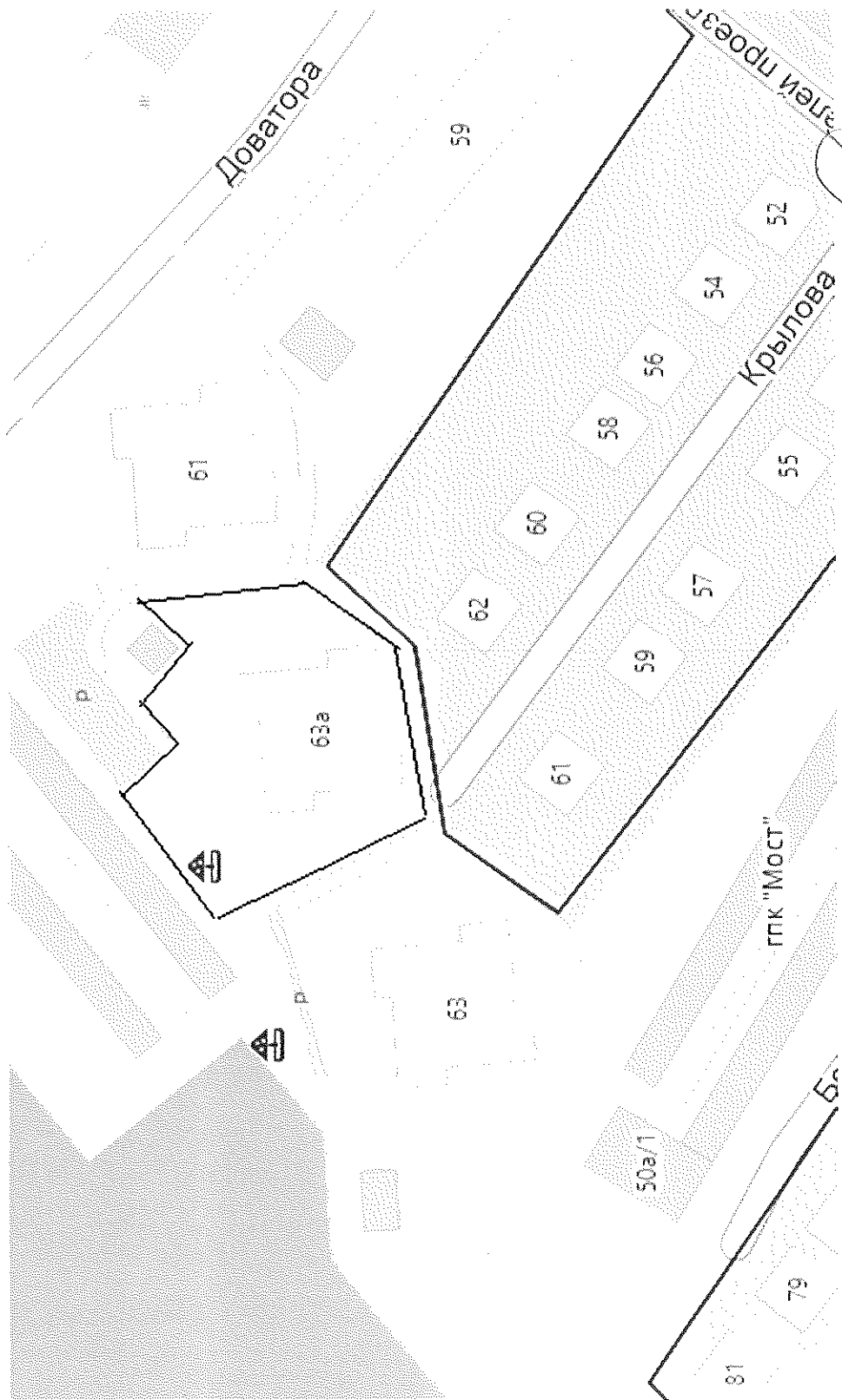


И.В.Тиньков

Секретарь сессии

Е.А.Пинаева

Схема границ территории деятельности
территориального общественного самоуправления (ТОС) «Северное сияние» города Липецка

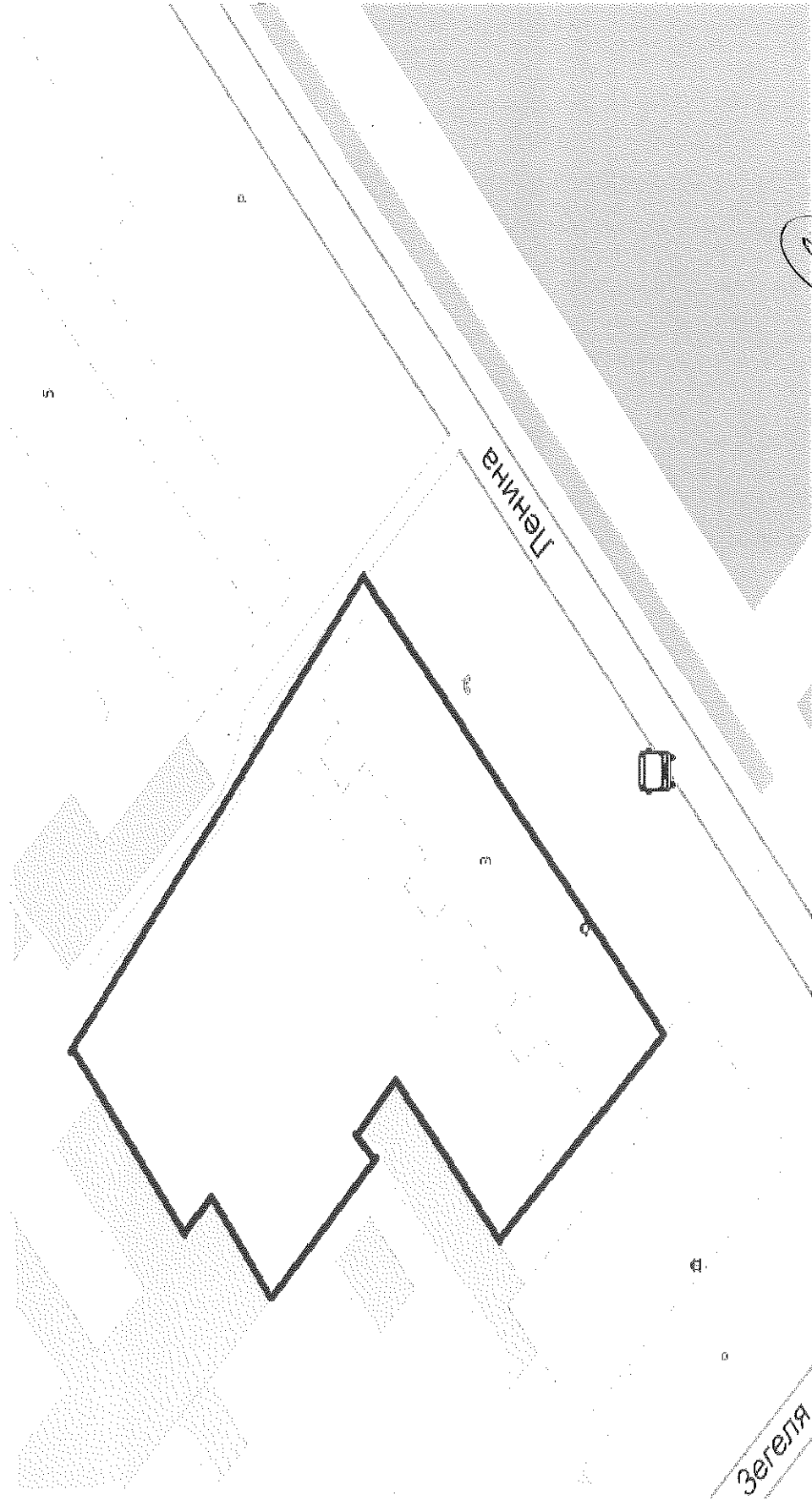


Исполняющий обязанности
Главы города Липецка

М.А.Щербаков

Приложение 2
к решению Липецкого городского
Совета депутатов от 29.10.2019 № 1009

Схема границ территории деятельности
территориального общественного самоуправления (ТОС) «ул. Ленина, д. 3» города Липецка

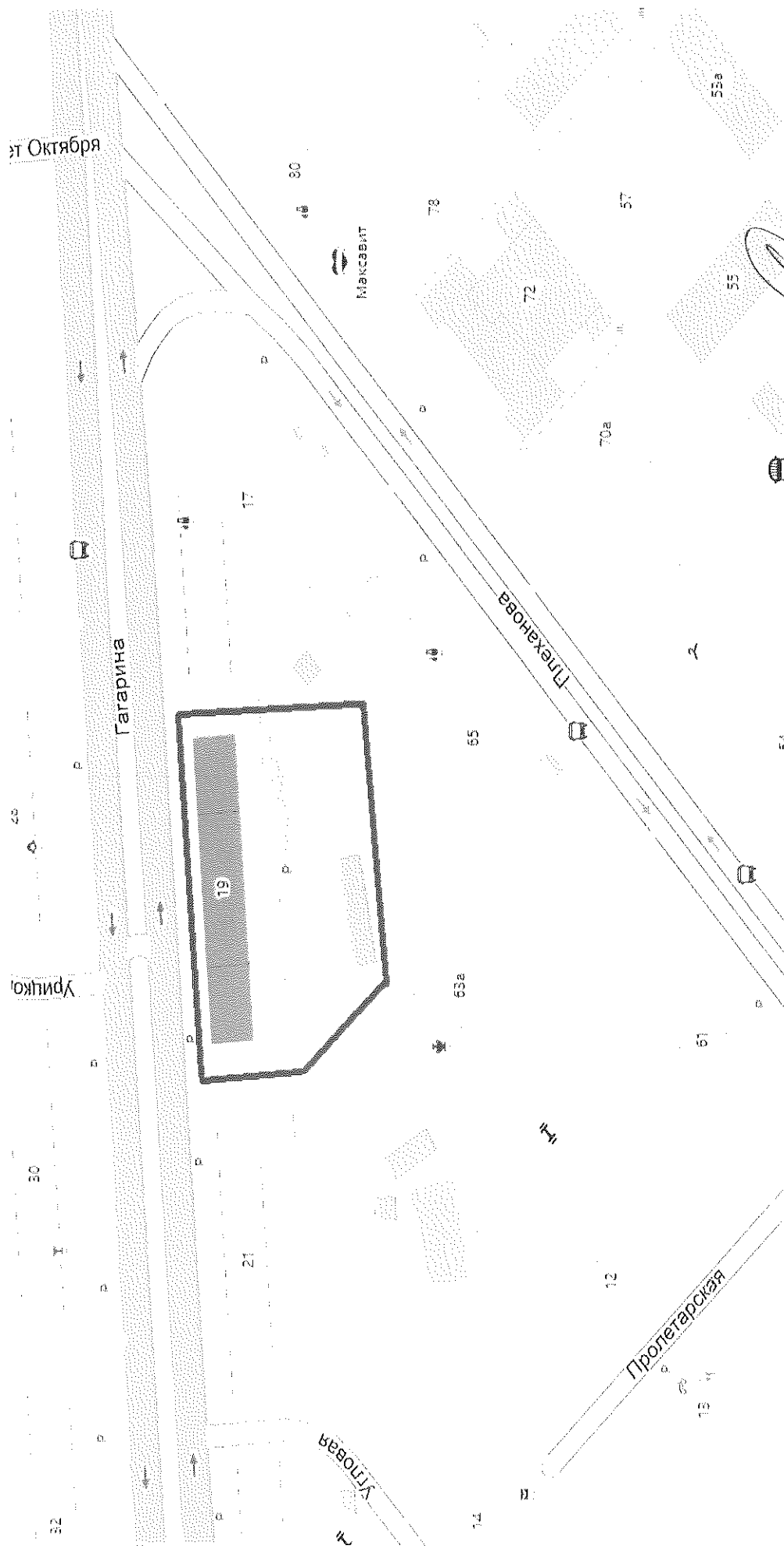


Зегеля

Исполняющий обязанности
Главы города Липецка

М.А.Щербаков

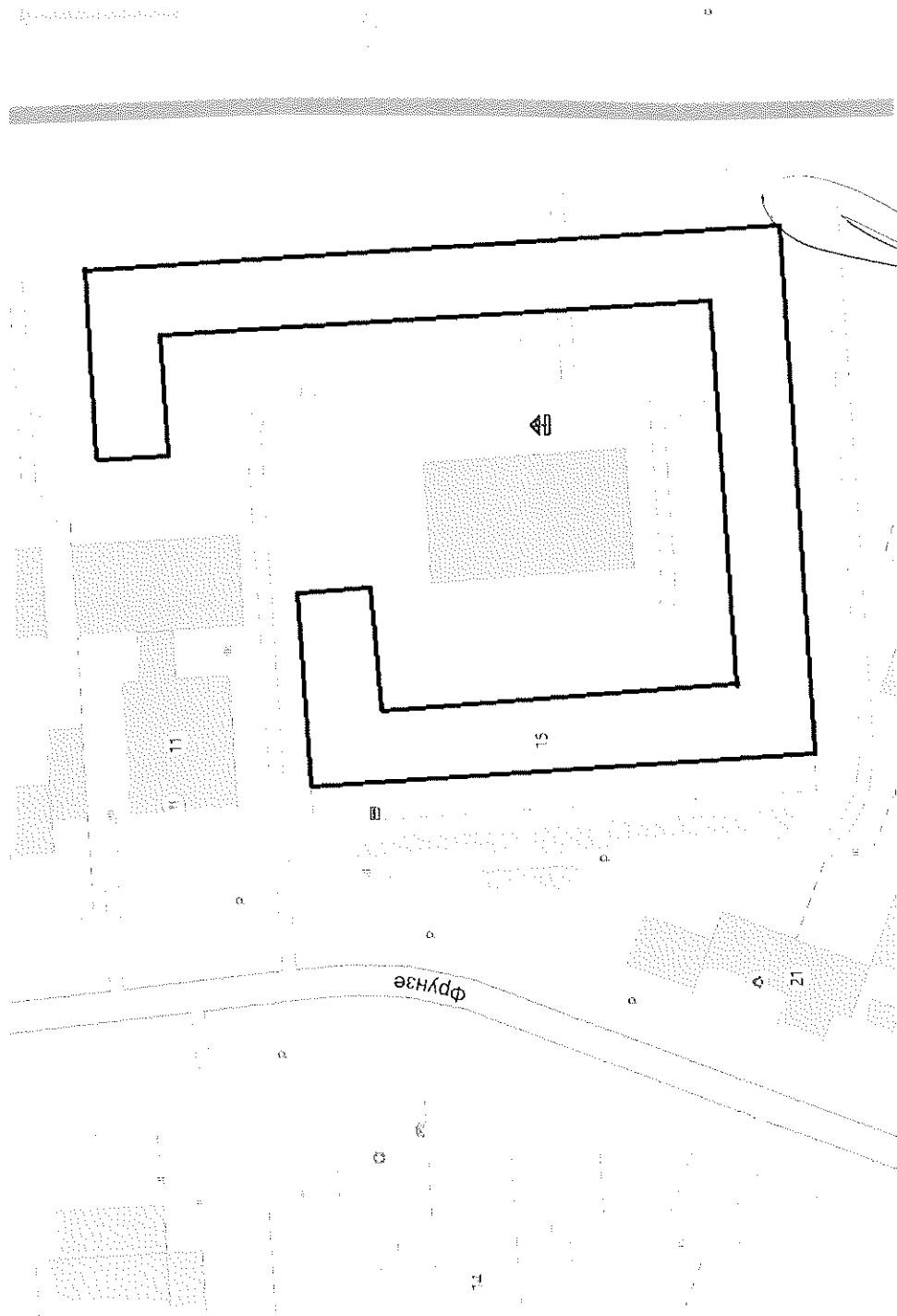
Схема границ территории деятельности
территориального общественного самоуправления (ТОС) «ул. Гагарина, д. 19» города Липецка



Исполняющий обязанности
Главы города Липецка

М.А.Щербаков

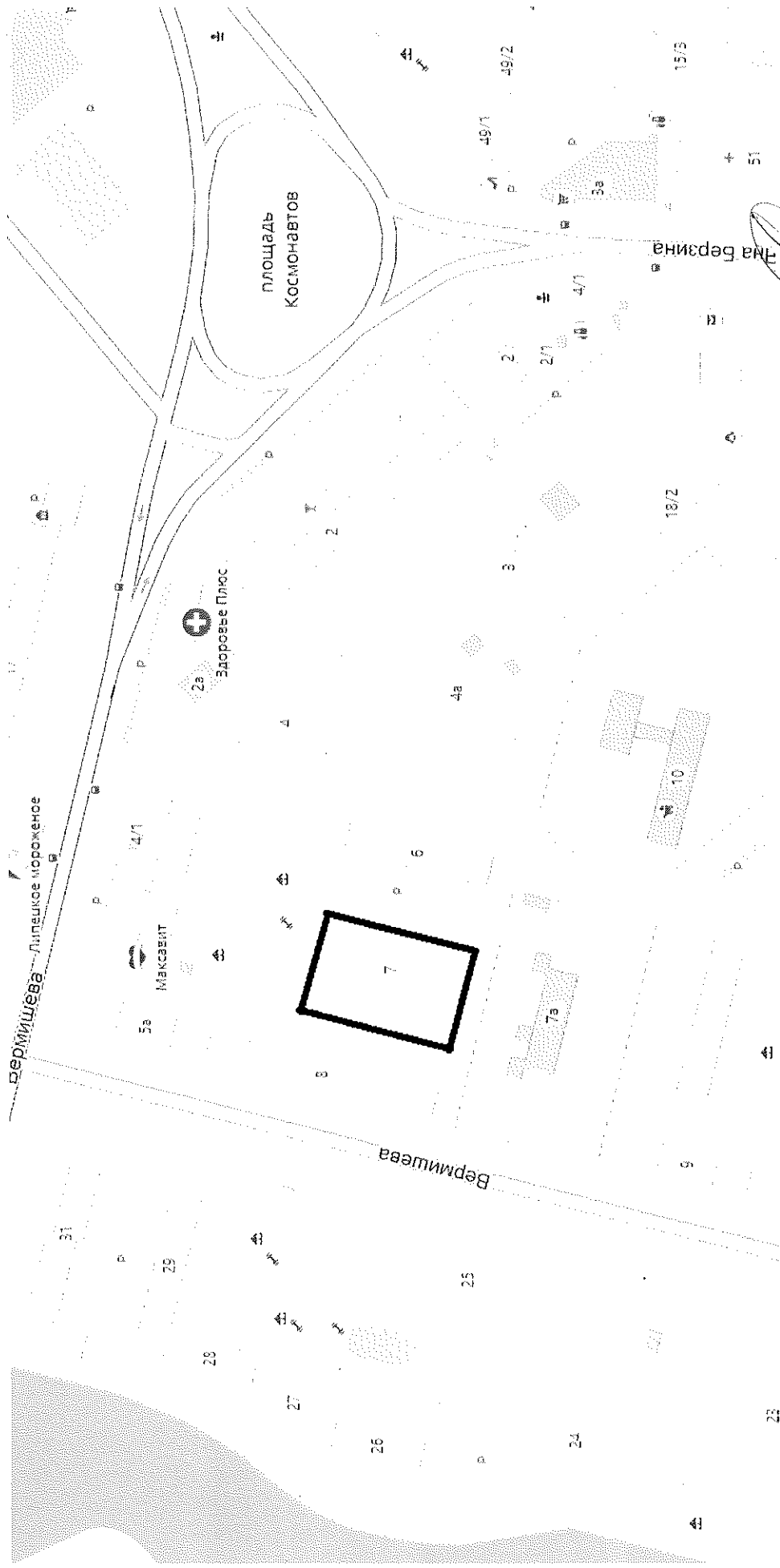
Схема границ территории деятельности
территориального самоуправления (ТОС) «Мой дом – моя крепость» города Липецка



Исполняющий обязанности
Главы города Липецка

М.А.Щербаков

Схема границ территории деятельности
территориального общественного самоуправления (ТОС) «Вермишева, 7» города Липецка



Исполняющий обязанности
Главы города Липецка

М.А.Щербаков