



**Администрация города
Липецка**

Советская ул., д. 5, г. Липецк, 398001
Телефоны: 23-96-27; 22-51-15
E-mail: munitcom@lipetskcity.ru


Председателю Липецкого городского
Совета депутатов

Фрай Е.В.

01.11.2024 5390-09-01-12

На № _____ от _____

О внесении изменений



Уважаемая Евгения Валерьевна!

Просим внести на рассмотрение Липецкого городского Совета депутатов проект изменений в решение Липецкого городского Совета депутатов от 28.02.2023 № 470 «Об установлении границ Липецкого лесничества, расположенного на землях населенных пунктов городского округа город Липецк Липецкой области».

Докладчиком по проекту изменений в решение Липецкого городского Совета депутатов от 28.02.2023 № 470 «Об установлении границ Липецкого лесничества, расположенного на землях населенных пунктов городского округа город Липецк Липецкой области» является заместитель главы администрации города Липецка - председатель департамента градостроительства и архитектуры Сурмий Светлана Игоревна.

Приложение: 1. Проект изменений на 241 л. в 1 экз.

2. Пояснительная записка на 1 л. в 1 экз.

3. Финансово-экономическое обоснование на 1 л. в 1 экз.

4. Перечень нормативных правовых актов, подлежащих признанию утратившими силу, приостановлению, изменению или принятию в связи с принятием данного проекта на 1 л. в 1 экз.

5. Выписка из ЕГРН на земельный участок на 56 л. в 1 экз.

6. Графическое описание на 2 л. в 1 экз.

7. Письмо управления лесного хозяйства на 1 л. в 1 экз.

8. Выписка из государственного лесного реестра на 1 л. в 1 экз.

Глава города Липецка

Р.И. Ченцов

Сурмий Светлана Игоревна
Гурьева Светлана Анатольевна
(4742) 239-795

Проект внесения изменений

в решение Липецкого городского Совета депутатов от 28.02.2023 № 470 «Об установлении границ Липецкого лесничества, расположенного на землях населенных пунктов городского округа город Липецк Липецкой области, занятых городскими лесами»

Статья 1.


Внести изменения в решение об установлении границ Липецкого лесничества, расположенного на землях населенных пунктов городского округа город Липецк Липецкой области, занятых городскими лесами, принятое решением Липецкого городского Совета депутатов от 28.02.2023 № 470 («Первый номер официально», 2023, 6 марта) следующие изменения:

а) включить в границы Липецкого лесничества, расположенного на землях населенных пунктов городского округа город Липецк Липецкой области, занятых городскими лесами, земельный участок с кадастровыми номером 48:20:0035102:1330, изложив приложение №1 в новой редакции (приложение);


б) приложение № 2 изложить в следующей редакции:

«Перечень координат характерных точек границ Липецкого лесничества, расположенного на землях населенных пунктов городского округа город Липецк Липецкой области


Учетный номер участка границы зоны, территории, лесничества, лесопаркового зеленого пояса или публичного сервитута: 1		
1.1.1	429269.11	1332257.98
1.1.2	429284.13	1332626.47
1.1.3	428826.72	1332569.7
1.1.4	428604.46	1332904.51
1.1.5	428372.29	1333223.6
1.1.6	428528.53	1333332.41
1.1.7	428659.79	1333378.33
1.1.8	428622.81	1333470.52
1.1.9	428624.44	1333493.32
1.1.10	428368.87	1334044.08
1.1.11	428135.85	1334537.6




1.1.12	427736.28	1334502.85
1.1.13	427715.51	1334504.02
1.1.14	427712.19	1334518.63
1.1.15	427715.18	1334639.55
1.1.16	427729.04	1335199.52
1.1.17	427700.62	1335409.73
1.1.18	427680.36	1335551.33
1.1.19	427578.76	1335505.94
1.1.20	427257.78	1335362.51
1.1.21	426730.44	1335113.04
1.1.22	426413.79	1334955.33
1.1.23	426327.5	1334913.67
1.1.24	426344.68	1334858.83
1.1.25	426380.8	1334796.03
1.1.26	426391.12	1334772.87
1.1.27	426396.42	1334765.39
1.1.28	426410.15	1334757.72
1.1.29	426416.84	1334744.47
1.1.30	426419.8	1334739.63
1.1.31	426405.15	1334719.1
1.1.32	426399.12	1334715.52
1.1.33	426394.73	1334709.56
1.1.34	426395.84	1334701.77
1.1.35	426401.92	1334684.79
1.1.36	426406.07	1334639.07
1.1.37	426406.12	1334617.43
1.1.38	426404.25	1334600.54
1.1.39	426397.93	1334581.94
1.1.40	426408.32	1334564.99
1.1.41	426410.02	1334566.68
1.1.42	426412.23	1334567.73




1.1.43	426414.99	1334568.28
1.1.44	426417.1	1334565.04
1.1.45	426413.28	1334562.26
1.1.46	426411.4	1334559.43
1.1.47	426428.17	1334530.99
1.1.48	426458.02	1334539.96
1.1.49	426454.82	1334556.4
1.1.50	426477.97	1334563.64
1.1.51	426505.11	1334565.82
1.1.52	426508.44	1334551.66
1.1.53	426524.26	1334554.77
1.1.54	426532.8	1334493.33
1.1.55	426534.72	1334450.94
1.1.56	426529.59	1334449.17
1.1.57	426504.35	1334440.44
1.1.58	426502.98	1334439.37
1.1.59	426507.05	1334436.21
1.1.60	426515.14	1334429.7
1.1.61	426517.68	1334423.85
1.1.62	426511.9	1334408.5
1.1.63	426509.81	1334408.06
1.1.64	426526.6	1334347.3
1.1.65	426528.16	1334343.41
1.1.66	426533.06	1334322.79
1.1.67	426541.41	1334331.71
1.1.68	426549.09	1334340.87
1.1.69	426549.79	1334336.97
1.1.70	426554.42	1334302.35
1.1.71	426559.37	1334293.3
1.1.72	426564.66	1334281.46
1.1.73	426568.24	1334265.91




1.1.74	426564.55	1334259.84
1.1.75	426564.98	1334257.41
1.1.76	426572.28	1334265.75
1.1.77	426575.18	1334264.37
1.1.78	426582.81	1334242.59
1.1.79	426581.07	1334240.61
1.1.80	426579.46	1334239.3
1.1.81	426576.05	1334239.57
1.1.82	426572.85	1334236.11
1.1.83	426575.81	1334233.8
1.1.84	426577.44	1334230.7
1.1.85	426575.46	1334216.88
1.1.86	426574.1	1334206.15
1.1.87	426582.8	1334155.87
1.1.88	426562.83	1334152.77
1.1.89	426544.57	1334159.9
1.1.90	426535.08	1334159.31
1.1.91	426499.68	1334173.87
1.1.92	426485.18	1334165.87
1.1.93	426436.73	1334181.68
1.1.94	426424.48	1334134.28
1.1.95	426386.66	1334150.5
1.1.96	426276.9	1334195.35
1.1.97	426169.99	1334119.76
1.1.98	426003.71	1333995.41
1.1.99	426034.08	1333987.94
1.1.100	426030.78	1333974.01
1.1.101	425882.45	1334010.58
1.1.102	425883.95	1334017.21
1.1.103	425794.69	1334051.41
1.1.104	425743.01	1334067.53




1.1.105	425743.64	1334070.35
1.1.106	425742.81	1334070.69
1.1.107	425718.99	1334084.97
1.1.108	425687.56	1334088.33
1.1.109	425666.2	1334082.51
1.1.110	425666.66	1334090.56
1.1.111	425661.37	1334091.12
1.1.112	425649.34	1334094.27
1.1.113	425648.95	1334074.64
1.1.114	425620.22	1334074.39
1.1.115	425620.48	1334101.83
1.1.116	425559.16	1334117.89
1.1.117	425536.95	1334075.97
1.1.118	425532.56	1334047.18
1.1.119	425535.85	1334022.79
1.1.120	425543.13	1333990.83
1.1.121	425559.75	1333951
1.1.122	425585.4	1333910.12
1.1.123	425605.22	1333882.93
1.1.124	425646.06	1333848.27
1.1.125	425647.55	1333849.27
1.1.126	425686.03	1333810.68
1.1.127	425725.97	1333762.11
1.1.128	425719.74	1333757.36
1.1.129	425753	1333713.81
1.1.130	425759.1	1333712.96
1.1.131	425762.39	1333710.77
1.1.132	425786.3	1333680.36
1.1.133	425807.39	1333649.25
1.1.134	425876.76	1333549.06
1.1.135	425851.17	1333504.45




1.1.136	425855.64	1333450.46
1.1.137	425902.98	1333381.87
1.1.138	425963.5	1333348.12
1.1.139	426006.42	1333328.44
1.1.140	426096.68	1333289.41
1.1.141	426190.59	1333254.33
1.1.142	426314.51	1333204.58
1.1.143	426345.73	1333191.88
1.1.144	426428.94	1333175.38
1.1.145	426475.85	1333166.6
1.1.146	426478.48	1333182.99
1.1.147	426768.01	1333127.17
1.1.148	426834.01	1333110.88
1.1.149	426902.9	1333099.78
1.1.150	426981.16	1333086.24
1.1.151	427042.71	1333070.17
1.1.152	427095.95	1333046.49
1.1.153	427154.16	1333018.48
1.1.154	427249.49	1333010.7
1.1.155	427349.38	1333002.21
1.1.156	427455.02	1332940.73
1.1.157	427527.3	1332873.83
1.1.158	427621.77	1332799.71
1.1.159	427668.96	1332752.31
1.1.160	427744.44	1332705.58
1.1.161	427788.55	1332669.83
1.1.162	427818.63	1332639.55
1.1.163	427860.31	1332610.89
1.1.164	427899.3	1332612.14
1.1.165	427957.88	1332629.28
1.1.166	427989.96	1332621.65



1.1.167	428011.91	1332603.93
1.1.168	428071.33	1332544.82
1.1.169	428142.33	1332475.39
1.1.170	428228.57	1332387.29
1.1.171	428323.66	1332287.08
1.1.172	428462.09	1332175.55
1.1.173	428513.9	1332138.93
1.1.174	428578.25	1332130.38
1.1.175	428671.47	1332095.95
1.1.176	428755.27	1332101.6
1.1.177	428827.55	1332125.07
1.1.178	428917.65	1332129.08
1.1.179	428998.93	1332138.12
1.1.180	429090.65	1332167.51
1.1.181	429173.65	1332196.24
1.1.182	429207.48	1332224.63
1.1.1	429269.11	1332257.98
Учетный номер участка границы зоны, территории, лесничества, лесопаркового зеленого пояса или публичного сервитута: 2		
2.1.1	429919.7	1332131.43
2.1.2	429908.65	1332129.44
2.1.3	429888.1	1332121.81
2.1.4	429865.66	1332109.99
2.1.5	429851.27	1332107.66
2.1.6	429836.27	1332107.13
2.1.7	429822	1332100.71
2.1.8	429797.39	1332090.82
2.1.9	429759.42	1332078.21
2.1.10	429749.5	1332071.99
2.1.11	429756.31	1332059.49




2.1.12	429725.35	1332036.17
2.1.13	429716.71	1332056.97
2.1.14	429698.12	1332042.93
2.1.15	429689.34	1332041.13
2.1.16	429662.67	1332024.67
2.1.17	429652.5	1332014.77
2.1.18	429654.11	1332011.37
2.1.19	429652.49	1332010.59
2.1.20	429666.17	1331980.28
2.1.21	429664.57	1331979.49
2.1.22	429669.08	1331968.4
2.1.23	429674.3	1331955.62
2.1.24	429660.03	1331923.02
2.1.25	429641.68	1331885.78
2.1.26	429640.26	1331881.8
2.1.27	429638.65	1331877.33
2.1.28	429637.56	1331874.27
2.1.29	429634.65	1331866.14
2.1.30	429636.98	1331841.89
2.1.31	429637.31	1331838.33
2.1.32	429637.8	1331817.34
2.1.33	429680.95	1331820.58
2.1.34	429705.95	1331823.43
2.1.35	429731.28	1331826.33
2.1.36	429757.05	1331829.71
2.1.37	429774.34	1331834.34
2.1.38	429789.82	1331838.8
2.1.39	429813.53	1331849.91
2.1.40	429837.23	1331861.01
2.1.41	429861.34	1331872.3
2.1.42	429885.11	1331883.43



2.1.43	429908.69	1331894.48
2.1.44	429931.81	1331905.31
2.1.45	429951.44	1331914.5
2.1.46	429950.92	1331916.62
2.1.47	429949.1	1331923.25
2.1.48	429948.44	1331925.67
2.1.49	429939.67	1331958.61
2.1.50	429938.81	1331968.59
2.1.51	429938.54	1331971.65
2.1.52	429938.31	1331974.38
2.1.53	429937.71	1331981.21
2.1.54	429935.12	1332006.09
2.1.55	429930.37	1332032.54
2.1.56	429928.5	1332057.41
2.1.57	429925.86	1332082.87
2.1.58	429923.21	1332106.97
2.1.59	429922.28	1332129
2.1.1	429919.7	1332131.43
Учетный номер участка границы зоны, территории, лесничества, лесопаркового зеленого пояса или публичного сервитута: 3		
3.1.1	429563.98	1331792.56
3.1.2	429563.25	1331810.16
3.1.3	429535.18	1331807.07
3.1.4	429527.24	1331811.08
3.1.5	429500.8	1331835.63
3.1.6	429491	1331846.4
3.1.7	429486.56	1331858.13
3.1.8	429483.63	1331860.42
3.1.9	429464.17	1331860.09
3.1.10	429443.33	1331860.25
3.1.11	429423.57	1331860.4



3.1.12	429421.38	1331858.9
3.1.13	429420.06	1331859.41
3.1.14	429416.97	1331860.62
3.1.15	429396.33	1331860.6
3.1.16	429396.16	1331860.04
3.1.17	429364.79	1331862.53
3.1.18	429367.28	1331874.57
3.1.19	429369.01	1331882.97
3.1.20	429338.7	1331890.01
3.1.21	429335.71	1331890.47
3.1.22	429335.22	1331887.57
3.1.23	429328.55	1331888.21
3.1.24	429317.32	1331889.26
3.1.25	429311.27	1331889.89
3.1.26	429302.83	1331890.65
3.1.27	429303.5	1331889.59
3.1.28	429303.23	1331887.25
3.1.29	429297.06	1331894.51
3.1.30	429272.83	1331900.66
3.1.31	429236.75	1331902.99
3.1.32	429179.89	1331912.42
3.1.33	429078.05	1331939.85
3.1.34	429035.1	1331951.81
3.1.35	429021.9	1331954.68
3.1.36	429011.9	1331952.76
3.1.37	429002.17	1331941.01
3.1.38	428993.23	1331919.21
3.1.39	428983.68	1331899.51
3.1.40	428976.03	1331886.29
3.1.41	428965.6	1331863.57
3.1.42	428957.88	1331845.17



3.1.43	428954.74	1331829.12
3.1.44	428975	1331815.77
3.1.45	429033.22	1331782
3.1.46	429059.4	1331780.23
3.1.47	429098.36	1331772.67
3.1.48	429164.67	1331758.31
3.1.49	429214.74	1331749.66
3.1.50	429265.23	1331748.25
3.1.51	429287.73	1331748.76
3.1.52	429311.39	1331749.86
3.1.53	429333.65	1331754.46
3.1.54	429373.69	1331760.61
3.1.55	429397.5	1331756.8
3.1.56	429433.22	1331759.75
3.1.57	429495.74	1331768.76
3.1.58	429503.58	1331777.77
3.1.59	429536.43	1331784.71
3.1.1	429563.98	1331792.56
Учетный номер участка границы зоны, территории, лесничества, лесопаркового зеленого пояса или публичного сервитута: 4		
4.1.1	429382.58	1331476.02
4.1.2	429381.07	1331604.19
4.1.3	429107.12	1331630.13
4.1.4	429104.39	1331557.76
4.1.1	429382.58	1331476.02
Учетный номер участка границы зоны, территории, лесничества, лесопаркового зеленого пояса или публичного сервитута: 5		
5.1.1	429289.12	1331911.8
5.1.2	429288.95	1331917.81
5.1.3	429278.3	1331948.03
5.1.4	429274.35	1331952.58


5.1.5	429261.34	1331979.75
5.1.6	429252.23	1331998.42
5.1.7	429242.98	1332025.53
5.1.8	429240.28	1332036.22
5.1.9	429237.45	1332042.21
5.1.10	429236.92	1332045.17
5.1.11	429234.02	1332052.87
5.1.12	429227.03	1332060.22
5.1.13	429225.98	1332064.56
5.1.14	429224.99	1332072.1
5.1.15	429227.28	1332093.94
5.1.16	429226.72	1332105.07
5.1.17	429228.56	1332117.28
5.1.18	429226.55	1332132.99
5.1.19	429222.18	1332137.92
5.1.20	429210.93	1332142.13
5.1.21	429196.3	1332144.39
5.1.22	429190.74	1332144.75
5.1.23	429140.13	1332111.57
5.1.24	429083.83	1332089.97
5.1.25	429062.3	1332077.69
5.1.26	429042.01	1332051.31
5.1.27	429029.44	1332026.6
5.1.28	429018.69	1332004.72
5.1.29	429008.01	1331990.03
5.1.30	429010.85	1331978.48
5.1.31	429018.08	1331971.48
5.1.32	429050.39	1331962.9
5.1.33	429075.73	1331963.83
5.1.34	429089.29	1331960.76
5.1.35	429154.57	1331945.7

5.1.36	429174.15	1331935.99
5.1.37	429206.39	1331922.22
5.1.38	429254.71	1331910.01
5.1.39	429277.07	1331905.54
5.1.1	429289.12	1331911.8
Учетный номер участка границы зоны, территории, лесничества, лесопаркового зеленого пояса или публичного сервитута: 6		
6.1.1	425134.8	1332038.24
6.1.2	425059.79	1332040.4
6.1.3	424876.24	1332046.89
6.1.4	424756.5	1332052.93
6.1.5	424753	1332051.31
6.1.6	424717.81	1332052.22
6.1.7	424704.21	1332052.6
6.1.8	424674.78	1332054.11
6.1.9	424635.27	1332055.16
6.1.10	424635.06	1332052.43
6.1.11	424635.54	1332048.79
6.1.12	424635.43	1332041.73
6.1.13	424635.35	1332033.4
6.1.14	424635.05	1332018.99
6.1.15	425133.67	1331987.27
6.1.1	425134.8	1332038.24
Учетный номер участка границы зоны, территории, лесничества, лесопаркового зеленого пояса или публичного сервитута: 7		
7.1.1	425169.19	1332106
7.1.2	425069.71	1332112.45
7.1.3	425071.17	1332127.01
7.1.4	425055.21	1332126.83
7.1.5	425038.18	1332129.06
7.1.6	425024.61	1332132.3



7.1.7	425002.17	1332133.76
7.1.8	424900.81	1332142.02
7.1.9	424871.45	1332142.39
7.1.10	424806.81	1332146.98
7.1.11	424788.73	1332146.87
7.1.12	424781.61	1332145.44
7.1.13	424772.21	1332141.96
7.1.14	424765	1332135.45
7.1.15	424752.07	1332126.92
7.1.16	424747.19	1332125.43
7.1.17	424741.3	1332126.13
7.1.18	424736.81	1332128.99
7.1.19	424732.89	1332135.14
7.1.20	424727.84	1332147.12
7.1.21	424723.15	1332152.33
7.1.22	424700.59	1332154.9
7.1.23	424683.04	1332156.02
7.1.24	424624.82	1332157.69
7.1.25	424593.89	1332159.96
7.1.26	424580.72	1332160.35
7.1.27	424540.12	1332162.91
7.1.28	424518.37	1332163.15
7.1.29	424464.21	1332165.9
7.1.30	424446.18	1332165.65
7.1.31	424417.83	1332166.47
7.1.32	424371.64	1332168.31
7.1.33	424347.84	1332167.97
7.1.34	424311.96	1332170.84
7.1.35	424286.9	1332172
7.1.36	424246.77	1332174.64
7.1.37	424246.55	1332166.32


7.1.38	424222.92	1332167.03
7.1.39	424225.37	1332130.46
7.1.40	424294.71	1332123.14
7.1.41	424337.76	1332122.7
7.1.42	424420.21	1332116.19
7.1.43	424544.59	1332106.61
7.1.44	424595.59	1332103.62
7.1.45	424605.77	1332110.25
7.1.46	424609.06	1332110.95
7.1.47	424620.06	1332110.14
7.1.48	424625.62	1332110.35
7.1.49	424629.23	1332109.37
7.1.50	424635.87	1332106.72
7.1.51	424670.24	1332104.56
7.1.52	424709.62	1332100.83
7.1.53	424711.22	1332103.13
7.1.54	424713.08	1332107.1
7.1.55	424716.69	1332112.59
7.1.56	424718.72	1332114.65
7.1.57	424721.78	1332115.83
7.1.58	424725.09	1332116.52
7.1.59	424730.75	1332116.54
7.1.60	424740.36	1332114.59
7.1.61	424743.04	1332112.46
7.1.62	424745.51	1332109.25
7.1.63	424746.38	1332104.96
7.1.64	424778.28	1332103.97
7.1.65	425037.74	1332089.39
7.1.66	425170.22	1332089.75
7.1.1	425169.19	1332106




Учетный номер участка границы зоны, территории, лесничества, лесопаркового зеленого пояса или публичного сервитута: 8		
8.1.1	423853.67	1319642.42
8.1.2	423844.93	1319647.92
8.1.3	423820.92	1319666.3
8.1.4	423776.14	1319700.57
8.1.5	423737.32	1319727.73
8.1.6	423691.02	1319760.11
8.1.7	423663.31	1319777.13
8.1.8	423668.75	1319780.06
8.1.9	423752.36	1319735.8
8.1.10	423757.99	1319743.37
8.1.11	423767.81	1319756.04
8.1.12	423775.01	1319756.33
8.1.13	423789.99	1319760.53
8.1.14	423809.86	1319769.5
8.1.15	423827.34	1319779.29
8.1.16	423851.32	1319794.22
8.1.17	423870.14	1319812.46
8.1.18	423886.95	1319831.93
8.1.19	423898.11	1319849.47
8.1.20	423908.86	1319868.23
8.1.21	423922.43	1319887.32
8.1.22	423931.43	1319897.63
8.1.23	423942.1	1319908.77
8.1.24	423943.85	1319917.26
8.1.26	423933.02	1319946.9
8.1.27	423916.48	1319970.51
8.1.28	423878.19	1320020.22
8.1.29	423850.42	1320045.61
8.1.30	423845.33	1320054.11



8.1.31	423824.58	1320111.34
8.1.32	423809.56	1320159.66
8.1.33	423810.48	1320168
8.1.34	423818.15	1320173.84
8.1.35	423829.4	1320174.48
8.1.36	423835.15	1320176.84
8.1.37	423839.31	1320186.42
8.1.38	423846.52	1320189.1
8.1.39	423853.73	1320188.59
8.1.40	423872.66	1320189.91
8.1.41	423881.44	1320189.36
8.1.42	423904.23	1320156.47
8.1.43	424010.72	1320014.31
8.1.44	424016.45	1320012.17
8.1.45	424021.83	1320016.98
8.1.46	424025.94	1320021.76
8.1.47	424050.3	1320060.43
8.1.48	424086.53	1320113
8.1.49	424105.91	1320142.48
8.1.50	424123.63	1320169.58
8.1.51	424145.05	1320201.44
8.1.52	424166.86	1320232.5
8.1.53	424186.19	1320259.16
8.1.54	424203.05	1320282.25
8.1.55	424221.18	1320309.33
8.1.56	424233.53	1320326.84
8.1.57	424267.18	1320368.99
8.1.58	424284.04	1320391.67
8.1.59	424289.63	1320400.17
8.1.60	424328.35	1320471.5
8.1.61	424336.64	1320486.27



8.1.62	424342.62	1320507.94
8.1.63	424344.81	1320518.78
8.1.64	424345.32	1320530.28
8.1.65	424344.69	1320548.04
8.1.66	424341.4	1320566.39
8.1.67	424329.35	1320636.86
8.1.68	424328.97	1320643.84
8.1.69	424332.96	1320652.4
8.1.70	424339.02	1320659.54
8.1.71	424353.97	1320687.25
8.1.72	424369.76	1320722.48
8.1.73	424372.69	1320730.2
8.1.74	424371.33	1320737.74
8.1.75	424367.26	1320742.76
8.1.76	424361.86	1320747.38
8.1.77	424358.95	1320749.43
8.1.78	424347.06	1320755.34
8.1.79	424332.07	1320764.73
8.1.80	424291.01	1320798.46
8.1.81	424222.31	1320855.4
8.1.82	424183.57	1320887.38
8.1.83	424114.27	1320936.46
8.1.84	424108.45	1320942.57
8.1.85	424106.75	1320946.09
8.1.86	424105.23	1320950.75
8.1.87	424104.15	1320958.85
8.1.88	424103.96	1320971.95
8.1.89	424107.75	1320976.14
8.1.90	424107.77	1320986.32
8.1.91	424106.53	1321000.58
8.1.92	424102.96	1321018.34




8.1.93	424096.1	1321039.86
8.1.94	424084.01	1321074.08
8.1.95	424081.39	1321094.19
8.1.96	424079.86	1321107.11
8.1.97	424076.6	1321128.46
8.1.98	424070.51	1321147.58
8.1.99	424057.28	1321177.46
8.1.100	424044.33	1321203.23
8.1.101	424043.13	1321206.07
8.1.102	424041.71	1321209.4
8.1.103	424041.24	1321214.35
8.1.104	424041.88	1321230.01
8.1.105	424044.96	1321265.62
8.1.106	424044.48	1321273.63
8.1.107	424041.67	1321285.91
8.1.108	424036.69	1321299.92
8.1.109	424033.41	1321307.39
8.1.110	424028.07	1321316.79
8.1.111	424016.35	1321331
8.1.112	424006.61	1321341.19
8.1.113	423993.79	1321356.39
8.1.114	423976.55	1321374.35
8.1.115	423909.08	1321429.84
8.1.116	423904.46	1321431.09
8.1.117	423877.61	1321451.28
8.1.118	423868.9	1321459.06
8.1.119	423863.77	1321460.55
8.1.120	423860.08	1321459.88
8.1.121	423853.42	1321454.29
8.1.122	423849.67	1321451.8
8.1.123	423845.03	1321449.47




8.1.124	423831.27	1321433.14
8.1.125	423778.18	1321370.06
8.1.126	423754.41	1321340.63
8.1.127	423731.19	1321310.44
8.1.128	423704.92	1321278.23
8.1.129	423676.04	1321244.09
8.1.130	423664.06	1321230.58
8.1.131	423655.97	1321219.9
8.1.132	423618.26	1321173.4
8.1.133	423574.92	1321121.77
8.1.134	423568.11	1321111.94
8.1.135	423565.63	1321109.84
8.1.136	423550.87	1321087.96
8.1.137	423541.79	1321075.61
8.1.138	423522.74	1321040.58
8.1.139	423509.18	1321017.51
8.1.140	423489.5	1320994.77
8.1.141	423483.76	1320988.14
8.1.142	423477.32	1320982.9
8.1.143	423461.91	1320970.39
8.1.144	423408.21	1320930.24
8.1.145	423361.19	1320890.83
8.1.146	423313.94	1320849.04
8.1.147	423284.16	1320819.95
8.1.148	423264.61	1320798.39
8.1.149	423249.87	1320777.23
8.1.150	423230.75	1320752.79
8.1.151	423210.36	1320723.79
8.1.152	423197.83	1320705.74
8.1.153	423160.6	1320659.47
8.1.154	423131.19	1320621.74




8.1.155	423105.88	1320584.88
8.1.156	423092.38	1320565.91
8.1.157	423088.54	1320563.59
8.1.158	423083.75	1320561.99
8.1.159	423074.13	1320561.18
8.1.160	423065.2	1320559.87
8.1.161	423057.66	1320556.13
8.1.162	423048.87	1320548.78
8.1.163	423040.94	1320533.99
8.1.164	423034.04	1320522.58
8.1.165	423010.05	1320492.27
8.1.166	423001.03	1320478.91
8.1.167	422993.44	1320469.93
8.1.168	422989.73	1320461.69
8.1.169	422985.99	1320449.64
8.1.170	422984.79	1320445.8
8.1.171	422981.99	1320441.46
8.1.172	422967.15	1320425.72
8.1.173	422955.94	1320413.21
8.1.174	422951.45	1320408.33
8.1.175	422937.76	1320395.06
8.1.176	422935.92	1320394.08
8.1.177	422925.29	1320388.38
8.1.178	422910.96	1320385.03
8.1.179	422898.84	1320387.61
8.1.180	422932.97	1320418.98
8.1.181	422930.26	1320421.92
8.1.182	422888.05	1320383.15
8.1.183	422885.11	1320385.86
8.1.184	422885.23	1320387.98
8.1.185	422884.38	1320392.91



8.1.186	422884.08	1320394.64
8.1.187	422884	1320396.61
8.1.188	422883.87	1320399.6
8.1.189	422886.36	1320403.73
8.1.190	422902.26	1320425.93
8.1.191	422907.71	1320434.96
8.1.192	422908.83	1320433.45
8.1.193	422910.06	1320432.01
8.1.194	422911.37	1320430.66
8.1.195	422912.77	1320429.39
8.1.196	422914.24	1320428.22
8.1.197	422915.79	1320427.13
8.1.198	422917.39	1320426.15
8.1.199	422919.06	1320425.27
8.1.200	422920.78	1320424.5
8.1.201	422922.54	1320423.83
8.1.202	422924.34	1320423.27
8.1.203	422926.17	1320422.83
8.1.204	422928.03	1320422.51
8.1.205	422929.9	1320422.3
8.1.206	422931.78	1320422.21
8.1.207	422933.66	1320422.25
8.1.208	422935.55	1320422.4
8.1.209	422937.41	1320422.66
8.1.210	422939.26	1320423.04
8.1.211	422941.07	1320423.54
8.1.212	422942.85	1320424.15
8.1.213	422944.6	1320424.88
8.1.214	422946.29	1320425.7
8.1.215	422947.92	1320426.64
8.1.216	422949.5	1320427.67



8.1.217	422951.01	1320428.8
8.1.218	422952.45	1320430.03
8.1.219	422953.8	1320431.34
8.1.220	422955.07	1320432.74
8.1.221	422956.24	1320434.21
8.1.222	422957.33	1320435.75
8.1.223	422958.31	1320437.36
8.1.224	422959.19	1320439.02
8.1.225	422959.96	1320440.74
8.1.226	422960.63	1320442.5
8.1.227	422961.19	1320444.3
8.1.228	422961.63	1320446.14
8.1.229	422961.95	1320447.99
8.1.230	422962.16	1320449.87
8.1.231	422962.25	1320451.75
8.1.232	422962.22	1320453.63
8.1.233	422962.06	1320455.51
8.1.234	422961.8	1320457.38
8.1.235	422961.42	1320459.22
8.1.236	422960.92	1320461.04
8.1.237	422960.31	1320462.82
8.1.238	422959.58	1320464.56
8.1.239	422958.76	1320466.25
8.1.240	422957.83	1320467.89
8.1.241	422956.79	1320469.47
8.1.242	422955.66	1320470.97
8.1.243	422954.44	1320472.41
8.1.244	422953.13	1320473.76
8.1.245	422951.73	1320475.03
8.1.246	422950.25	1320476.21
8.1.247	422948.71	1320477.29




8.1.248	422947.1	1320478.28
8.1.249	422945.44	1320479.15
8.1.250	422943.72	1320479.93
8.1.251	422941.96	1320480.6
8.1.252	422940.16	1320481.16
8.1.253	422938.32	1320481.59
8.1.254	422936.47	1320481.91
8.1.255	422934.59	1320482.12
8.1.256	422932.71	1320482.21
8.1.257	422930.83	1320482.18
8.1.258	422928.95	1320482.03
8.1.259	422927.09	1320481.77
8.1.260	422925.24	1320481.39
8.1.261	422927.24	1320485.36
8.1.262	422928.98	1320487.03
8.1.263	422931.95	1320488.69
8.1.264	422940.44	1320492.8
8.1.265	422942.12	1320493.9
8.1.266	422946.46	1320496.72
8.1.267	422949.09	1320498.85
8.1.268	422951.09	1320500.46
8.1.269	422954.87	1320505.22
8.1.270	422959.62	1320512.15
8.1.271	422966.85	1320523.45
8.1.272	422976.35	1320539.36
8.1.273	422980.57	1320547.66
8.1.274	422982.93	1320551.88
8.1.275	423004.74	1320586.11
8.1.276	423022.01	1320609.88
8.1.277	423035.12	1320633.47
8.1.278	423048.63	1320654.98



8.1.279	423052.35	1320661.76
8.1.280	423055.09	1320668.06
8.1.281	423056.78	1320671.94
8.1.282	423060.3	1320678.13
8.1.283	423062.43	1320681
8.1.284	423066.6	1320686.51
8.1.285	423078.77	1320704.44
8.1.286	423098.83	1320737.47
8.1.287	423100.89	1320740.85
8.1.288	423160.72	1320824.71
8.1.289	423208.64	1320882.46
8.1.290	423211.09	1320885.33
8.1.291	423213.16	1320888.48
8.1.292	423214.81	1320891.87
8.1.293	423215.71	1320894.47
8.1.294	423216.03	1320895.43
8.1.295	423222.13	1320903.23
8.1.296	423222.7	1320902.73
8.1.297	423225.15	1320900.62
8.1.298	423410.14	1321114.65
8.1.299	423433.23	1321141.35
8.1.300	423433.98	1321142.92
8.1.301	423436.43	1321141.53
8.1.302	423437.25	1321141.06
8.1.303	423440.73	1321139.62
8.1.304	423444.37	1321138.62
8.1.305	423448.1	1321138.09
8.1.306	423451.86	1321138.03
8.1.307	423455.61	1321138.44
8.1.308	423459.27	1321139.33
8.1.309	423462.79	1321140.66

8.1.310	423466.12	1321142.42
8.1.311	423469.2	1321144.58
8.1.312	423471.99	1321147.12
8.1.313	423474.44	1321149.99
8.1.314	423476.51	1321153.14
8.1.315	423478.16	1321156.53
8.1.316	423479.39	1321160.09
8.1.317	423480.14	1321163.78
8.1.318	423480.44	1321167.53
8.1.319	423480.26	1321171.3
8.1.320	423479.62	1321175.01
8.1.321	423478.5	1321178.61
8.1.322	423476.96	1321182.04
8.1.323	423474.99	1321185.25
8.1.324	423472.63	1321188.2
8.1.325	423475.56	1321190.8
8.1.326	423508.2	1321249.95
8.1.327	423587.49	1321381.82
8.1.328	423613.67	1321424.52
8.1.329	423645.47	1321473.68
8.1.330	423677.04	1321525.08
8.1.331	423673.68	1321535.66
8.1.332	423666.61	1321547.15
8.1.333	423653.36	1321560.11
8.1.334	423621.74	1321588.88
8.1.335	423617.4	1321597.92
8.1.336	423605.57	1321613.27
8.1.337	423596.4	1321622.73
8.1.338	423592.03	1321629.34
8.1.339	423589.37	1321635.94
8.1.340	423586.94	1321657.35

8.1.341	423579.78	1321684.36
8.1.342	423565.73	1321690.44
8.1.343	423548.57	1321695.88
8.1.344	423526.25	1321702.09
8.1.345	423471.98	1321715.69
8.1.346	423469.84	1321716.31
8.1.347	423420.83	1321730.28
8.1.348	423399.53	1321736.41
8.1.349	423367.06	1321745.87
8.1.350	423358.04	1321750.91
8.1.351	423350.61	1321760.67
8.1.352	423343.87	1321773.49
8.1.353	423338.01	1321793.28
8.1.354	423335.64	1321818.16
8.1.355	423333.08	1321857.87
8.1.356	423327.67	1321884.29
8.1.357	423324.47	1321891.15
8.1.358	423314.56	1321904
8.1.359	423296.39	1321922.73
8.1.360	423282.37	1321941.73
8.1.361	423261.04	1321984.7
8.1.362	423241.41	1322012.72
8.1.363	423218.46	1322042.35
8.1.364	423197.59	1322077.54
8.1.365	423179.76	1322106.44
8.1.366	423154.62	1322152.69
8.1.367	423143.69	1322172.42
8.1.368	423141.96	1322178.68
8.1.369	423148.69	1322186.46
8.1.370	423158.28	1322198.91
8.1.371	423177.47	1322236.62



8.1.372	423190.77	1322255.92
8.1.373	423209.87	1322283.47
8.1.374	423201.79	1322288.8
8.1.375	423239.92	1322344.16
8.1.376	423264.46	1322383.41
8.1.377	423271.09	1322379.34
8.1.378	423263.1	1322363.46
8.1.379	423253.33	1322341.24
8.1.380	423257.92	1322338.91
8.1.381	423264.4	1322354.79
8.1.382	423275.13	1322375.85
8.1.383	423282.38	1322384.71
8.1.384	423298.35	1322410.45
8.1.385	423307.85	1322424.04
8.1.386	423298.59	1322357.87
8.1.387	423336	1322259.42
8.1.388	423396.68	1322186.61
8.1.389	423355.98	1322155.21
8.1.390	423298.81	1322134.28
8.1.391	423331.3	1322082.55
8.1.392	423447.89	1321993.9
8.1.393	423555.95	1321971.49
8.1.394	423578.06	1321939.12
8.1.395	423439.39	1321870.26
8.1.396	423426.49	1321845.57
8.1.397	423618.39	1321813.07
8.1.398	423672.83	1321842.38
8.1.399	423910.35	1321705.77
8.1.400	423989.92	1321613.38
8.1.401	424094.95	1321587.88
8.1.402	424141.12	1321558.88



8.1.403	424227.51	1321379.75
8.1.404	424186.8	1321225.25
8.1.405	424225.03	1321032.6
8.1.406	424309.12	1320920.45
8.1.407	424382.63	1320885.39
8.1.408	424599.12	1320749.49
8.1.409	424560.19	1320643.89
8.1.410	424580.72	1320516.75
8.1.411	424483.89	1320438.41
8.1.412	424384.46	1320379.09
8.1.413	424304.62	1320198.65
8.1.414	424246.72	1320078.72
8.1.415	424178.15	1320005.36
8.1.416	424114.02	1319994.79
8.1.417	424013.23	1319878.31
8.1.418	423912.77	1319714.97
8.1.419	423884.05	1319677.39
8.1.420	423872.76	1319683.69
8.1.1	423853.67	1319642.42
8.2.1	423185.04	1322111.28
8.2.2	423179.56	1322116.55
8.2.3	423184.83	1322122.03
8.2.4	423190.31	1322116.76
8.2.1	423185.04	1322111.28
8.3.1	423220.58	1322130.58
8.3.2	423218.73	1322132.47
8.3.3	423220.63	1322134.32
8.3.4	423222.47	1322132.42
8.3.1	423220.58	1322130.58
8.4.1	423251.79	1322229.08
8.4.2	423250.01	1322230.92

8.4.3	423251.85	1322232.7
8.4.4	423253.63	1322230.86
8.4.1	423251.79	1322229.08
8.5.1	423273.52	1322242.38
8.5.2	423271.68	1322244.28
8.5.3	423273.58	1322246.12
8.5.4	423275.42	1322244.22
8.5.1	423273.52	1322242.38
Учетный номер участка границы зоны, территории, лесничества, лесопаркового зеленого пояса или публичного сервитута: 9		
9.1.1	423057.34	1326118.3
9.1.2	422975.59	1326028.98
9.1.3	422906.31	1325985.39
9.1.4	422821.37	1325959.58
9.1.5	422743	1325946.45
9.1.6	422626.4	1325937.08
9.1.7	422573.55	1325923.55
9.1.8	422447.67	1325829.79
9.1.9	422262.71	1325732.16
9.1.10	422243.1	1325702.16
9.1.11	422232.52	1325636.92
9.1.12	422220.65	1325592.44
9.1.13	422199.55	1325568.84
9.1.14	422178.49	1325444.73
9.1.15	422192.28	1325305.74
9.1.16	422217.14	1325184.19
9.1.17	422228.26	1325146.22
9.1.18	422420.94	1325155.86
9.1.19	422420.26	1325176.48
9.1.20	422464.29	1325170.89

9.1.21	422468.85	1325294.83
9.1.22	422519.99	1325291.8
9.1.23	422517.79	1325164.11
9.1.24	422593.23	1325154.55
9.1.25	422673.92	1325234.11
9.1.26	422687.27	1325250.95
9.1.27	422757.37	1325377.49
9.1.28	422775.98	1325403.72
9.1.29	422882.57	1325518.13
9.1.30	422955.13	1325568.64
9.1.31	422964.54	1325572.16
9.1.32	423006.95	1325587.44
9.1.33	423014.75	1325596.64
9.1.34	423028.66	1325610.23
9.1.35	423067.94	1325679.21
9.1.36	423076.92	1325752.12
9.1.37	423067.58	1325760.92
9.1.38	423088.12	1325928.27
9.1.39	423093.62	1326035.14
9.1.40	423079.63	1326067.2
9.1.1	423057.34	1326118.3
Учетный номер участка границы зоны, территории, лесничества, лесопаркового зеленого пояса или публичного сервитута: 10		
10.1.1	423061.11	1322838.44
10.1.2	423050.95	1322816.69
10.1.3	423040.02	1322799.83
10.1.4	423027.47	1322806.44
10.1.5	423022.79	1322802.3
10.1.6	423015.51	1322805.65
10.1.7	423004.67	1322795.39




10.1.8	423006.57	1322794.82
10.1.9	423044.77	1322773.08
10.1.10	423023.92	1322718.39
10.1.11	423074.2	1322671.6
10.1.12	423049.47	1322643.68
10.1.13	422996.21	1322694.1
10.1.14	422911.26	1322622.84
10.1.15	422885.02	1322652.7
10.1.16	422872.66	1322638.72
10.1.17	422867.04	1322631.31
10.1.18	422838.44	1322607.84
10.1.19	422830.12	1322602.83
10.1.20	422826.3	1322615.41
10.1.21	422822.41	1322633.5
10.1.22	422819.34	1322654.66
10.1.23	422818.44	1322676
10.1.24	422826.65	1322700.55
10.1.25	422828.56	1322716.07
10.1.26	422823.56	1322726.05
10.1.27	422817.38	1322733.26
10.1.28	422798.62	1322731.97
10.1.29	422792.65	1322727.09
10.1.30	422787.61	1322720.24
10.1.31	422778.76	1322707.14
10.1.32	422774.83	1322701.56
10.1.33	422766.49	1322688.68
10.1.34	422725.74	1322617.89
10.1.35	422708.18	1322598.83
10.1.36	422687.37	1322581.54
10.1.37	422674.93	1322574.34
10.1.38	422681.86	1322559.82



10.1.39	422674.99	1322556.48
10.1.40	422678.45	1322548.89
10.1.41	422682.72	1322550.39
10.1.42	422688.96	1322525.98
10.1.43	422699.78	1322529.95
10.1.44	422701.76	1322535.2
10.1.45	422705.14	1322535.48
10.1.46	422715.36	1322536.32
10.1.47	422718.58	1322522.12
10.1.48	422716.73	1322520.12
10.1.49	422714.45	1322490.22
10.1.50	422710.61	1322477.95
10.1.51	422705.63	1322404.2
10.1.52	422694.43	1322396.39
10.1.53	422685.79	1322355.02
10.1.54	422681.61	1322334.13
10.1.55	422681.19	1322308.98
10.1.56	422679.96	1322298.89
10.1.57	422678.53	1322287.1
10.1.58	422678.36	1322269.44
10.1.59	422676.18	1322271.61
10.1.60	422671	1322194.15
10.1.61	422664.94	1322186.48
10.1.62	422657.59	1322182.63
10.1.63	422618.8	1322172.13
10.1.64	422617.08	1322171.61
10.1.65	422613.08	1322171.19
10.1.66	422596.35	1322168.87
10.1.67	422539.04	1322154.29
10.1.68	422493.11	1322138.95
10.1.69	422443.46	1322123.67

10.1.70	422379.29	1322097.49
10.1.71	422372.78	1322098.18
10.1.72	422324.54	1321999.51
10.1.73	422170	1321927.5
10.1.74	421947.84	1321805.55
10.1.75	421960.91	1321803.14
10.1.76	421987.42	1321807.46
10.1.77	421997.34	1321809.73
10.1.78	422006.35	1321816.28
10.1.79	422018.69	1321821.74
10.1.80	422029.19	1321824.59
10.1.81	422065.16	1321839.31
10.1.82	422075.8	1321847.13
10.1.83	422083.42	1321854.12
10.1.84	422112.47	1321873.23
10.1.85	422154.36	1321898.12
10.1.86	422197.97	1321916.45
10.1.87	422254.69	1321940.29
10.1.88	422258.58	1321943.99
10.1.89	422259.65	1321949.88
10.1.90	422301.7	1321973.31
10.1.91	422330	1321990.87
10.1.92	422352.02	1322006.59
10.1.93	422381.06	1322008.62
10.1.94	422400.88	1322032.93
10.1.95	422411.24	1322043.58
10.1.96	422445.46	1322067.07
10.1.97	422722.08	1322183.98
10.1.98	422644.89	1321998.65
10.1.99	422596.28	1321898.1
10.1.100	422561.12	1321822.98



10.1.101	422541.44	1321791.36
10.1.102	422501.17	1321738.16
10.1.103	422467.44	1321690.46
10.1.104	422443.68	1321662.06
10.1.105	422430.29	1321651.68
10.1.106	422401.52	1321577.86
10.1.107	422331.5	1321547.61
10.1.108	422244.08	1321543.42
10.1.109	422218.48	1321505.3
10.1.110	422208.47	1321490.39
10.1.111	422206.75	1321487.44
10.1.112	422206.5	1321486.85
10.1.113	422206.39	1321486.6
10.1.114	422272.93	1321469.6
10.1.115	422272.49	1321472.07
10.1.116	422272.31	1321475.83
10.1.117	422272.61	1321479.59
10.1.118	422273.37	1321483.28
10.1.119	422274.59	1321486.84
10.1.120	422276.25	1321490.22
10.1.121	422278.31	1321493.37
10.1.122	422280.76	1321496.24
10.1.123	422283.55	1321498.78
10.1.124	422286.63	1321500.94
10.1.125	422289.96	1321502.7
10.1.126	422293.48	1321504.04
10.1.127	422297.15	1321504.92
10.1.128	422300.89	1321505.33
10.1.129	422304.65	1321505.27
10.1.130	422308.39	1321504.75
10.1.131	422312.02	1321503.75




10.1.132	422315.5	1321502.31
10.1.133	422318.77	1321500.44
10.1.134	422321.79	1321498.19
10.1.135	422324.5	1321495.56
10.1.136	422326.85	1321492.62
10.1.137	422328.82	1321489.41
10.1.138	422330.37	1321485.97
10.1.139	422331.48	1321482.37
10.1.140	422332.13	1321478.66
10.1.141	422332.31	1321474.9
10.1.142	422332.01	1321471.14
10.1.143	422331.25	1321467.46
10.1.144	422330.03	1321463.89
10.1.145	422328.37	1321460.51
10.1.146	422326.3	1321457.36
10.1.147	422323.86	1321454.49
10.1.148	422321.07	1321451.95
10.1.149	422317.99	1321449.79
10.1.150	422314.66	1321448.03
10.1.151	422311.14	1321446.69
10.1.152	422307.47	1321445.81
10.1.153	422303.72	1321445.4
10.1.154	422299.97	1321445.46
10.1.155	422296.23	1321445.98
10.1.156	422292.6	1321446.98
10.1.157	422289.12	1321448.43
10.1.158	422285.85	1321450.29
10.1.159	422282.83	1321452.54
10.1.160	422280.12	1321455.17
10.1.161	422277.77	1321458.11
10.1.162	422275.8	1321461.32




10.1.163	422274.25	1321464.76
10.1.164	422274.14	1321465.16
10.1.165	422207.6	1321482.44
10.1.166	422199.42	1321472.17
10.1.167	422196.3	1321462.55
10.1.168	422188.01	1321440.25
10.1.169	422200.12	1321437.73
10.1.170	422192.08	1321431.32
10.1.171	422185.43	1321424.42
10.1.172	422176.02	1321420.36
10.1.173	422183.77	1321407.63
10.1.174	422192.18	1321407.5
10.1.175	422193.47	1321400.47
10.1.176	422142.3	1321383.52
10.1.177	422133.8	1321377.58
10.1.178	422116.94	1321374.1
10.1.179	422093.96	1321367.93
10.1.180	422078.44	1321361.16
10.1.181	422057.69	1321348.41
10.1.182	422048.29	1321344.81
10.1.183	422040.38	1321346.81
10.1.184	422003.17	1321325.9
10.1.185	421967.37	1321306.37
10.1.186	421960.68	1321297.13
10.1.187	421950.18	1321281.89
10.1.188	421929.43	1321269.6
10.1.189	421915.12	1321250.21
10.1.190	421908.36	1321235.36
10.1.191	421900.85	1321233.15
10.1.192	421892.91	1321233.27
10.1.193	421879.51	1321212.93

10.1.194	421885.07	1321209.58
10.1.195	421882.19	1321204.49
10.1.196	421884.02	1321202.59
10.1.197	421879.22	1321193.79
10.1.198	421874.43	1321194.02
10.1.199	421869.21	1321180.86
10.1.200	421864.59	1321183.74
10.1.201	421854.55	1321168.95
10.1.202	421859.56	1321160.94
10.1.203	421847.91	1321132.47
10.1.204	421863.86	1321131.46
10.1.205	421927.39	1321184.57
10.1.206	421974.56	1321195.62
10.1.207	421974.17	1321197.05
10.1.208	421973.79	1321198.89
10.1.209	421973.53	1321200.76
10.1.210	421973.38	1321202.64
10.1.211	421973.35	1321204.52
10.1.212	421973.44	1321206.4
10.1.213	421973.65	1321208.28
10.1.214	421973.97	1321210.13
10.1.215	421974.41	1321211.97
10.1.216	421974.96	1321213.77
10.1.217	421975.63	1321215.53
10.1.218	421976.41	1321217.25
10.1.219	421977.28	1321218.91
10.1.220	421978.27	1321220.52
10.1.221	421979.35	1321222.06
10.1.222	421980.53	1321223.53
10.1.223	421981.8	1321224.93
10.1.224	421983.15	1321226.24



10.1.225	421984.59	1321227.47
10.1.226	421986.1	1321228.6
10.1.227	421987.67	1321229.63
10.1.228	421989.31	1321230.57
10.1.229	421991	1321231.39
10.1.230	421992.74	1321232.11
10.1.231	421994.52	1321232.73
10.1.232	421996.34	1321233.23
10.1.233	421998.19	1321233.61
10.1.234	422000.05	1321233.87
10.1.235	422001.93	1321234.02
10.1.236	422003.81	1321234.05
10.1.237	422005.69	1321233.96
10.1.238	422007.57	1321233.76
10.1.239	422009.42	1321233.44
10.1.240	422011.26	1321233
10.1.241	422013.06	1321232.44
10.1.242	422014.82	1321231.77
10.1.243	422016.54	1321231
10.1.244	422018.2	1321230.12
10.1.245	422019.81	1321229.13
10.1.246	422021.35	1321228.05
10.1.247	422022.83	1321226.88
10.1.248	422024.23	1321225.61
10.1.249	422025.54	1321224.25
10.1.250	422026.76	1321222.82
10.1.251	422027.89	1321221.31
10.1.252	422028.93	1321219.73
10.1.253	422029.86	1321218.1
10.1.254	422030.68	1321216.4
10.1.255	422031.41	1321214.66



10.1.256	422032.02	1321212.88
10.1.257	422032.52	1321211.06
10.1.258	422032.9	1321209.22
10.1.259	422033.16	1321207.35
10.1.260	422033.32	1321205.47
10.1.261	422033.35	1321203.59
10.1.262	422033.26	1321201.71
10.1.263	422033.05	1321199.83
10.1.264	422032.73	1321197.98
10.1.265	422032.29	1321196.15
10.1.266	422031.73	1321194.34
10.1.267	422031.06	1321192.58
10.1.268	422030.29	1321190.87
10.1.269	422029.41	1321189.2
10.1.270	422028.43	1321187.59
10.1.271	422027.34	1321186.05
10.1.272	422026.17	1321184.58
10.1.273	422024.9	1321183.18
10.1.274	422023.55	1321181.87
10.1.275	422022.11	1321180.64
10.1.276	422020.6	1321179.51
10.1.277	422019.02	1321178.48
10.1.278	422017.39	1321177.54
10.1.279	422015.7	1321176.72
10.1.280	422013.95	1321176
10.1.281	422012.17	1321175.38
10.1.282	422010.36	1321174.88
10.1.283	422008.51	1321174.5
10.1.284	422006.65	1321174.24
10.1.285	422004.76	1321174.09
10.1.286	422002.88	1321174.06

10.1.287	422001	1321174.15
10.1.288	421999.13	1321174.36
10.1.289	421997.27	1321174.67
10.1.290	421995.44	1321175.11
10.1.291	421993.63	1321175.67
10.1.292	421991.88	1321176.34
10.1.293	421990.16	1321177.12
10.1.294	421988.49	1321177.99
10.1.295	421986.89	1321178.98
10.1.296	421985.34	1321180.06
10.1.297	421983.87	1321181.23
10.1.298	421982.47	1321182.51
10.1.299	421981.16	1321183.86
10.1.300	421979.93	1321185.3
10.1.301	421978.81	1321187
10.1.302	421977.77	1321188.38
10.1.303	421976.84	1321190.01
10.1.304	421975.97	1321192.05
10.1.305	421929.95	1321181.49
10.1.306	421876.57	1321137.05
10.1.307	421876.11	1321133.18
10.1.308	421874.12	1321130.32
10.1.309	421871.25	1321127.96
10.1.310	421859.49	1321118.33
10.1.311	421855.94	1321110.2
10.1.312	421853.23	1321107.34
10.1.313	421851.81	1321102.67
10.1.314	421847.89	1321098.33
10.1.315	421850.83	1321095.2
10.1.316	421835.69	1321091.86
10.1.317	421834.16	1321087.56




10.1.318	421834.19	1321080.66
10.1.319	421909.4	1321079.79
10.1.320	421991.53	1321086.82
10.1.321	422009.71	1321090.25
10.1.322	422043.29	1321096.58
10.1.323	422046.4	1321097.17
10.1.324	422048.12	1321098.02
10.1.325	422066.96	1321107.35
10.1.326	422101.66	1321138.42
10.1.327	422151.36	1321188.54
10.1.328	422189.54	1321227.07
10.1.329	422264.64	1321316.72
10.1.330	422290.97	1321350.42
10.1.331	422302.79	1321364.64
10.1.332	422337.72	1321405
10.1.333	422407.72	1321449
10.1.334	422458.78	1321510.05
10.1.335	422497.56	1321548.28
10.1.336	422554.02	1321608.58
10.1.337	422657.01	1321709.9
10.1.338	422790.14	1321848.02
10.1.339	422794.91	1321854.47
10.1.340	422792.75	1321858.17
10.1.341	422800.87	1321867.24
10.1.342	422825.53	1321894.01
10.1.343	422825.18	1321897.61
10.1.344	422820.04	1321916.31
10.1.345	422819.87	1321930.67
10.1.346	422807.06	1321979.76
10.1.347	422808.01	1321990.99
10.1.348	422805.83	1322000.32




10.1.349	422799.23	1322022.94
10.1.350	422799.38	1322034.19
10.1.351	422798.22	1322053.59
10.1.352	422792.99	1322072.68
10.1.353	422791.9	1322106.09
10.1.354	422793.66	1322116.54
10.1.355	422792.78	1322133.6
10.1.356	422789.03	1322142.96
10.1.357	422788.55	1322184.49
10.1.358	422791.57	1322206.57
10.1.359	422793.59	1322249.6
10.1.360	422798.13	1322303.84
10.1.361	422807.7	1322357.98
10.1.362	422813.21	1322375.78
10.1.363	422817.06	1322400.15
10.1.364	422818.96	1322421.86
10.1.365	422825.16	1322446.2
10.1.366	422828.56	1322470.17
10.1.367	422830.64	1322474.45
10.1.368	422832.05	1322491.12
10.1.369	422834.1	1322497.28
10.1.370	422835.59	1322506.57
10.1.371	422833.45	1322511.81
10.1.372	422834.27	1322516.62
10.1.373	422833.72	1322529.23
10.1.374	422837.52	1322558.84
10.1.375	422842.23	1322569.37
10.1.376	422847.37	1322559.08
10.1.377	422849.68	1322554.66
10.1.378	422856.35	1322541.91
10.1.379	422877.82	1322517.13



10.1.380	422918.36	1322479.45
10.1.381	422978.64	1322422.93
10.1.382	423002.69	1322396.98
10.1.383	423022	1322375.57
10.1.384	423042.83	1322357.45
10.1.385	423051.6	1322349.3
10.1.386	423060.37	1322340.88
10.1.387	423068.35	1322330.76
10.1.388	423075.71	1322327.31
10.1.389	423116.85	1322278.1
10.1.390	423128.9	1322252.29
10.1.391	423143.52	1322271.96
10.1.392	423171.05	1322309.1
10.1.393	423179.14	1322392.07
10.1.394	423186.63	1322392.53
10.1.395	423219.84	1322409.1
10.1.396	423247.12	1322426.03
10.1.397	423324.64	1322574.65
10.1.398	423333.05	1322593.26
10.1.399	423354.99	1322634.36
10.1.400	423350.16	1322637.21
10.1.401	423310.67	1322661.17
10.1.402	423302.17	1322667.2
10.1.403	423294.99	1322673.06
10.1.404	423226.47	1322712.95
10.1.405	423174.46	1322751.43
10.1.406	423148.97	1322767.74
10.1.407	423123.59	1322784.96
10.1.408	423108.09	1322798.15
10.1.409	423100.65	1322801.03
10.1.410	423089.9	1322815.88



10.1.411	423077.84	1322825.22
10.1.1	423061.11	1322838.44
Учетный номер участка границы зоны, территории, лесничества, лесопаркового зеленого пояса или публичного сервитута: 11		
11.1.1	423682.18	1319711.97
11.1.2	423819.45	1319619.71
11.1.3	423788.7	1319549.56
11.1.4	423748.56	1319575.31
11.1.5	423734.16	1319584.68
11.1.6	423720.76	1319572.65
11.1.7	423530.8	1319401.54
11.1.8	423530.38	1319398.62
11.1.9	423524.46	1319383.6
11.1.10	423518.32	1319371.17
11.1.11	423515.86	1319366.2
11.1.12	423508.92	1319348.57
11.1.13	423497.85	1319324.31
11.1.14	423481.67	1319291.76
11.1.15	423472.39	1319268.19
11.1.16	423464.65	1319238.5
11.1.17	423429.32	1319145.36
11.1.18	423421.15	1319126.36
11.1.19	423415	1319123.47
11.1.20	423405.91	1319109.05
11.1.21	423384.2	1319053.15
11.1.22	423372.43	1319027.43
11.1.23	423359.9	1318993.2
11.1.24	423353.4	1318981.61
11.1.25	423342.79	1318949.24
11.1.26	423335.9	1318933.24
11.1.27	423329.01	1318916.29



11.1.28	423327.31	1318910.95
11.1.29	423319.94	1318893.02
11.1.30	423313.12	1318880.07
11.1.31	423312.37	1318872.98
11.1.32	423306.14	1318855.21
11.1.33	423299.84	1318843.41
11.1.34	423294.96	1318838.52
11.1.35	423285.66	1318835.5
11.1.36	423283.11	1318834.67
11.1.37	423276.27	1318791.59
11.1.38	423276.81	1318790.88
11.1.39	423276.83	1318783.68
11.1.40	423273.72	1318771.04
11.1.41	423277.15	1318765.51
11.1.42	423275.33	1318757.33
11.1.43	423259.66	1318681.7
11.1.44	423259.08	1318664.37
11.1.45	423255.54	1318660.32
11.1.46	423255.76	1318653.96
11.1.47	423255.27	1318643.23
11.1.48	423254.52	1318635.68
11.1.49	423246.7	1318619.7
11.1.50	423245.93	1318609.44
11.1.51	423240.7	1318599.27
11.1.52	423238.65	1318590.13
11.1.53	423230.06	1318566.52
11.1.54	423233.74	1318562.57
11.1.55	423232.39	1318556.79
11.1.56	423223.59	1318554.74
11.1.57	423221.86	1318545.84
11.1.58	423219.73	1318530.74



11.1.59	423217.05	1318524.72
11.1.60	423207.21	1318504.79
11.1.61	423203.97	1318499.56
11.1.62	423198.16	1318486.6
11.1.63	423190.27	1318475.51
11.1.64	423182.66	1318461.21
11.1.65	423177.89	1318450.12
11.1.66	423174.51	1318444.59
11.1.67	423170.55	1318433.91
11.1.68	423163.43	1318422.05
11.1.69	423159.86	1318419.5
11.1.70	423148.68	1318394.59
11.1.71	423148.11	1318392.57
11.1.72	423147.13	1318391.18
11.1.73	423141.29	1318378.19
11.1.74	423120.02	1318351.09
11.1.75	423115.27	1318332.11
11.1.76	423110.08	1318323.35
11.1.77	423101.31	1318307.69
11.1.78	423084.31	1318270.69
11.1.79	423073.24	1318249.38
11.1.80	423056.5	1318208.57
11.1.81	423022.17	1318133.62
11.1.82	423012.41	1318114.53
11.1.83	423009.9	1318112.16
11.1.84	422983.33	1318042.04
11.1.85	422983.84	1318034.54
11.1.86	422982.03	1318026.22
11.1.87	422978.98	1318018.08
11.1.88	422973.87	1318008.54
11.1.89	422969.39	1318002.75



11.1.90	422966.3	1318000.23
11.1.91	422964.38	1317996.99
11.1.92	422963.87	1317990.77
11.1.93	422964.21	1317986.31
11.1.94	422962.81	1317979.63
11.1.95	422957.9	1317964.4
11.1.96	422952.17	1317954.69
11.1.97	422949.01	1317951.1
11.1.98	422946.26	1317946.95
11.1.99	422944.58	1317942.29
11.1.100	422943.76	1317937.1
11.1.101	422941.94	1317930.27
11.1.102	422940.4	1317927.7
11.1.103	422934.84	1317923.18
11.1.104	422933.74	1317920.44
11.1.105	422933.35	1317914.89
11.1.106	422932.53	1317912.94
11.1.107	422929.94	1317909.72
11.1.108	422929.24	1317907
11.1.109	422928.7	1317903.04
11.1.110	422816.98	1317984.57
11.1.111	422836.58	1318083.65
11.1.112	422871.05	1318170.45
11.1.113	422887.04	1318230.43
11.1.114	422887.09	1318233.44
11.1.115	422890.71	1318272.54
11.1.116	422836.93	1318300.47
11.1.117	422777.09	1318325.5
11.1.118	422762.88	1318379.93
11.1.119	422787.75	1318420.75
11.1.120	422795.22	1318419.53


11.1.121	422822.82	1318418.54
11.1.122	422831.99	1318419.15
11.1.123	422844.34	1318421.38
11.1.124	422862.87	1318425.01
11.1.125	422881.36	1318426.97
11.1.126	422889.81	1318429.05
11.1.127	422892.8	1318429.77
11.1.128	422907.78	1318434.39
11.1.129	422936.01	1318437.68
11.1.130	422952.65	1318440.22
11.1.131	422964.43	1318441.91
11.1.132	422976.58	1318443.77
11.1.133	423008.57	1318449.81
11.1.134	423020	1318452.42
11.1.135	423029.3	1318455.61
11.1.136	423039.91	1318460.14
11.1.137	423048.02	1318464.88
11.1.138	423055.95	1318470.74
11.1.139	423062.4	1318476.62
11.1.140	423068.13	1318484.38
11.1.141	423073.92	1318496.42
11.1.142	423079.69	1318507.52
11.1.143	423086.59	1318519.54
11.1.144	423098.14	1318542.13
11.1.145	423106.69	1318564.2
11.1.146	423110.23	1318575.72
11.1.147	423112.62	1318585.39
11.1.148	423113.88	1318594.71
11.1.149	423114	1318602.18
11.1.150	423114.35	1318612.6
11.1.151	423118.91	1318636.47



11.1.152	423124.09	1318663.56
11.1.153	423132.09	1318710.27
11.1.154	423134.82	1318729.63
11.1.155	423144.56	1318792.91
11.1.156	423147.34	1318815.06
11.1.157	423151.55	1318846.34
11.1.158	423154.86	1318867.17
11.1.159	423157.16	1318881.7
11.1.160	423160.74	1318909.98
11.1.161	423166.13	1318932.29
11.1.162	423174.75	1318970.58
11.1.163	423176.53	1318981.89
11.1.164	423178.99	1318993.76
11.1.165	423180.77	1318999.62
11.1.166	423183.95	1319007.17
11.1.167	423196.29	1319035.23
11.1.168	423208.36	1319060.22
11.1.169	423223.55	1319096.18
11.1.170	423230.13	1319109.92
11.1.171	423241.56	1319137.76
11.1.172	423250.67	1319161.68
11.1.173	423252.05	1319169.51
11.1.174	423252.51	1319177.79
11.1.175	423251.72	1319185.53
11.1.176	423249.12	1319193.44
11.1.177	423245.48	1319200.3
11.1.178	423239.49	1319210.05
11.1.179	423235.58	1319214.77
11.1.180	423231.66	1319218.36
11.1.181	423226.04	1319222.31
11.1.182	423210.18	1319231.41



11.1.183	423192.04	1319239.41
11.1.184	423163.21	1319253.58
11.1.185	423148.17	1319263.21
11.1.186	423140.32	1319268.63
11.1.187	423128.79	1319278.26
11.1.188	423119.17	1319286.93
11.1.189	423093.94	1319306.6
11.1.190	423087.54	1319311.01
11.1.191	423082.59	1319313.93
11.1.192	423073.1	1319317.83
11.1.193	423062.27	1319321.74
11.1.194	423049.53	1319326.6
11.1.195	423042.49	1319327.61
11.1.196	423034.43	1319328.08
11.1.197	423016.17	1319328.58
11.1.198	422986.08	1319327.69
11.1.199	422972.58	1319326.88
11.1.200	422966.67	1319326.41
11.1.201	422947.44	1319323.53
11.1.202	422928.54	1319320.21
11.1.203	422902.64	1319317.07
11.1.204	422889.21	1319314.68
11.1.205	422878.27	1319311.43
11.1.206	422872.48	1319309.76
11.1.207	422854.48	1319305.8
11.1.208	422843.66	1319303.14
11.1.209	422839.23	1319302.17
11.1.210	422832.31	1319301.72
11.1.211	422815.7	1319299.14
11.1.212	422807.14	1319296.89
11.1.213	422791.81	1319291.64



11.1.214	422779.8	1319288.92
11.1.215	422769.84	1319288.63
11.1.216	422759.4	1319288.91
11.1.217	422747.48	1319288.17
11.1.218	422703.45	1319280.92
11.1.219	422676.72	1319276.11
11.1.220	422647.47	1319270.32
11.1.221	422626.53	1319265.78
11.1.222	422613.59	1319263.4
11.1.223	422559.65	1319255.01
11.1.224	422528.92	1319248.8
11.1.225	422506.58	1319242.22
11.1.226	422471.31	1319235.17
11.1.227	422457.06	1319231.41
11.1.228	422447.23	1319227.14
11.1.229	422434.5	1319219.5
11.1.230	422423.32	1319209.45
11.1.231	422400.83	1319185.18
11.1.232	422383.68	1319168.9
11.1.233	422370.31	1319159.64
11.1.234	422352.19	1319149.08
11.1.235	422312.01	1319125.77
11.1.236	422304.22	1319119.62
11.1.237	422292.37	1319109.18
11.1.238	422240.57	1319083.49
11.1.239	422196.42	1319092.88
11.1.240	422170.08	1319114.4
11.1.241	422243.66	1319132.66
11.1.242	422283.61	1319181.05
11.1.243	422284.81	1319181.74
11.1.244	422358.21	1319224.11




11.1.245	422367.64	1319258.27
11.1.246	422414.36	1319285.25
11.1.247	422483.11	1319352.2
11.1.248	422345.54	1319445.65
11.1.249	422309.02	1319444.91
11.1.250	422295.99	1319475.12
11.1.251	422252.19	1319501.81
11.1.252	422196.77	1319526.67
11.1.253	422096.98	1319541.22
11.1.254	422064.95	1319561.67
11.1.255	422058.58	1319571.4
11.1.256	422074.42	1319622.35
11.1.257	422115.24	1319631.73
11.1.258	422118.64	1319629.66
11.1.259	422153.53	1319618.84
11.1.260	422278.22	1319592.73
11.1.261	422338.46	1319580.92
11.1.262	422364.76	1319575.31
11.1.263	422381.22	1319571.8
11.1.264	422466.68	1319549.32
11.1.265	422508.91	1319545.04
11.1.266	422541.93	1319532.45
11.1.267	422607.59	1319517.53
11.1.268	422622.7	1319516.69
11.1.269	422623.99	1319517.03
11.1.270	422631.99	1319519.18
11.1.271	422658.56	1319532.58
11.1.272	422667.26	1319533.98
11.1.273	422694.26	1319533.1
11.1.274	422749.4	1319547.05
11.1.275	422763.32	1319552.73



11.1.276	422793.79	1319569.41
11.1.277	422799.44	1319572.89
11.1.278	422807.61	1319573.27
11.1.279	422823.54	1319572.18
11.1.280	422836.73	1319567.76
11.1.281	422850.55	1319557.52
11.1.282	422864.43	1319544.27
11.1.283	422882.32	1319526.83
11.1.284	422893.69	1319516.17
11.1.285	422900.5	1319509.91
11.1.286	422923.33	1319494.95
11.1.287	422947.13	1319483.43
11.1.288	422958.2	1319480.58
11.1.289	422969.97	1319479.12
11.1.290	422976.42	1319480.04
11.1.291	422986.28	1319486.05
11.1.292	423007.55	1319505.16
11.1.293	423017	1319511.32
11.1.294	423026.36	1319515.35
11.1.295	423037.35	1319516.77
11.1.296	423047.31	1319516.06
11.1.297	423062.35	1319512.24
11.1.298	423084.76	1319504.72
11.1.299	423095.49	1319502.27
11.1.300	423108.05	1319502.07
11.1.301	423136.02	1319505.98
11.1.302	423145.53	1319508.9
11.1.303	423166.02	1319510.63
11.1.304	423191.05	1319508.45
11.1.305	423212.46	1319503.77
11.1.306	423234.61	1319495.49




11.1.307	423266.69	1319485.27
11.1.308	423272.26	1319482.37
11.1.309	423299.98	1319469.66
11.1.310	423326.69	1319459
11.1.311	423352.25	1319450.82
11.1.312	423366.19	1319448.71
11.1.313	423386.26	1319451
11.1.314	423401.92	1319454.09
11.1.315	423421.52	1319461.9
11.1.316	423451.83	1319483.44
11.1.317	423472.08	1319501.05
11.1.318	423484.32	1319514.69
11.1.319	423511.97	1319547.79
11.1.320	423524.96	1319560.63
11.1.321	423562.51	1319589.23
11.1.322	423586.69	1319612.41
11.1.323	423599.2	1319626.8
11.1.324	423611.39	1319637.1
11.1.325	423623.08	1319648.69
11.1.326	423625.44	1319651.23
11.1.1	423682.18	1319711.97
11.2.1	422525.52	1319477.54
11.2.2	422523.88	1319479.23
11.2.3	422522.2	1319477.59
11.2.4	422523.83	1319475.91
11.2.1	422525.52	1319477.54
11.3.1	422508.67	1319276.49
11.3.2	422507.04	1319278.17
11.3.3	422505.35	1319276.54
11.3.4	422506.99	1319274.85
11.3.1	422508.67	1319276.49



11.4.1	423137.06	1318431.02
11.4.2	423132.95	1318433.29
11.4.3	423130.67	1318429.18
11.4.4	423134.78	1318426.9
11.4.1	423137.06	1318431.02
Учетный номер участка границы зоны, территории, лесничества, лесопаркового зеленого пояса или публичного сервитута: 12		
12.1.1	422563.21	1321552.12
12.1.2	422574.48	1321463.39
12.1.3	422538.38	1321390.31
12.1.4	422512.68	1321338.27
12.1.5	422521.63	1321337.77
12.1.6	422523.94	1321337.64
12.1.7	422525.9	1321333.45
12.1.8	422526.08	1321328.78
12.1.9	422527.34	1321323.64
12.1.10	422524.28	1321311.55
12.1.11	422522.64	1321309.13
12.1.12	422510.19	1321301.74
12.1.13	422502.78	1321297.33
12.1.14	422469.82	1321317.57
12.1.15	422530.62	1321416.54
12.1.16	422527.21	1321418.64
12.1.17	422466.41	1321319.66
12.1.18	422453.96	1321327.31
12.1.19	422451.87	1321323.9
12.1.20	422488.17	1321301.61
12.1.21	422472.27	1321257.91
12.1.22	422443.98	1321146.15
12.1.23	422442.68	1321062.67
12.1.24	422449.9	1321025.51




12.1.25	422437.7	1320997.68
12.1.26	422426.49	1321009.8
12.1.27	422409.57	1321016.09
12.1.28	422383.47	1321013.76
12.1.29	422366.98	1320999.85
12.1.30	422360.46	1320981
12.1.31	422327.33	1320894.69
12.1.32	422297.19	1320791.8
12.1.33	422276.55	1320747.77
12.1.34	422187.68	1320785.74
12.1.35	422188.79	1320789.74
12.1.36	422208.29	1320858.91
12.1.37	422222.23	1320897.44
12.1.38	422231.57	1320926.52
12.1.39	422244.3	1320977.94
12.1.40	422254.32	1321001.11
12.1.41	422256.27	1321008.75
12.1.42	422268.53	1321056.79
12.1.43	422278.22	1321080.07
12.1.44	422284.87	1321100.33
12.1.45	422296.65	1321133.42
12.1.46	422299.22	1321138.34
12.1.47	422299.88	1321142.5
12.1.48	422301.05	1321149.9
12.1.49	422301.75	1321159.25
12.1.50	422301.79	1321180.42
12.1.51	422300.65	1321202.11
12.1.52	422296.11	1321216.5
12.1.53	422296.44	1321216.81
12.1.54	422295.79	1321217.48
12.1.55	422294	1321223.15




12.1.56	422281.56	1321238.88
12.1.57	422338.1	1321287.28
12.1.58	422353.41	1321288.04
12.1.59	422375.09	1321350.61
12.1.60	422386.38	1321362.94
12.1.61	422392.27	1321368.65
12.1.62	422487.7	1321472.49
12.1.63	422504.75	1321486.98
12.1.64	422516.27	1321499.82
12.1.65	422552.44	1321540.13
12.1.1	422563.21	1321552.12
12.2.1	422298.91	1321250.39
12.2.2	422297.17	1321252.21
12.2.3	422295.31	1321250.44
12.2.4	422297.08	1321248.62
12.2.1	422298.91	1321250.39
12.3.1	422394.74	1321339.11
12.3.2	422392.84	1321337.27
12.3.3	422394.68	1321335.37
12.3.4	422396.58	1321337.21
12.3.1	422394.74	1321339.11
12.4.1	422401.25	1321323.82
12.4.2	422399.41	1321322.04
12.4.3	422401.19	1321320.2
12.4.4	422403.03	1321321.99
12.4.1	422401.25	1321323.82
12.5.1	422530.84	1321440.37
12.5.2	422529	1321438.59
12.5.3	422530.78	1321436.75
12.5.4	422532.62	1321438.54
12.5.1	422530.84	1321440.37



12.6.1	422484.83	1321419.24
12.6.2	422482.93	1321417.4
12.6.3	422484.77	1321415.5
12.6.4	422486.67	1321417.35
12.6.1	422484.83	1321419.24
Учетный номер участка границы зоны, территории, лесничества, лесопаркового зеленого пояса или публичного сервитута: 13		
13.1.1	415842.85	1332477.51
13.1.2	415880.61	1332450.73
13.1.3	415890.89	1332443.44
13.1.4	415960.17	1332399.77
13.1.5	415987.92	1332386.18
13.1.6	416000.92	1332379.82
13.1.7	416006.59	1332366.11
13.1.8	416013.78	1332358.7
13.1.9	416019.41	1332353.22
13.1.10	416022.32	1332346.74
13.1.11	416032.8	1332336.3
13.1.12	416042.61	1332324.61
13.1.13	416054.62	1332320.91
13.1.14	416060.32	1332317.41
13.1.15	416068.25	1332310.3
13.1.16	416080.41	1332299.7
13.1.17	416082.09	1332297.15
13.1.18	416069.67	1332285.84
13.1.19	416066.34	1332283.27
13.1.20	416053.45	1332280.28
13.1.21	416060.16	1332276.09
13.1.22	416067.02	1332272.17
13.1.23	416081.07	1332265.24




13.1.24	416083.02	1332254.88
13.1.25	416082.48	1332248.87
13.1.26	416089.55	1332220.35
13.1.27	416097.48	1332202.28
13.1.28	416107.1	1332186.73
13.1.29	416120.26	1332170.06
13.1.30	416130.76	1332160.56
13.1.31	416139.91	1332153.84
13.1.32	416152.34	1332146.01
13.1.33	416173.11	1332134.78
13.1.34	416177.25	1332128.26
13.1.35	416188.54	1332119.27
13.1.36	416198.42	1332112.94
13.1.37	416204.64	1332110.22
13.1.38	416208.07	1332109.52
13.1.39	416212.3	1332109.24
13.1.40	416216.2	1332110.47
13.1.41	416221.57	1332113.26
13.1.42	416223.37	1332113.38
13.1.43	416227.53	1332107.83
13.1.44	416249.29	1332121.31
13.1.45	416302.57	1332081.99
13.1.46	416524.46	1331902.09
13.1.47	416579.32	1331864.28
13.1.48	416762.89	1331782.87
13.1.49	416859.51	1331755.96
13.1.50	417069.27	1331724.98
13.1.51	417267.06	1331703.72
13.1.52	417347.71	1331690.91
13.1.53	417400.52	1331669.3
13.1.54	417460.11	1331638.34




13.1.55	417503.39	1331598.39
13.1.56	417532.73	1331554.04
13.1.57	417573.24	1331484.1
13.1.58	417926.74	1331008.45
13.1.59	418105.92	1331001.98
13.1.60	418270.15	1331223.07
13.1.61	418682.76	1330021.65
13.1.62	418652.54	1329995.48
13.1.63	418651.5	1329984.06
13.1.64	418651.32	1329982.06
13.1.65	418649.84	1329965.63
13.1.66	418649.63	1329963.35
13.1.67	418648.92	1329955.53
13.1.68	418693.02	1329991.77
13.1.69	418709.3	1329944.36
13.1.70	418624.26	1329342.55
13.1.71	418642.24	1329357.64
13.1.72	418658.98	1329369.21
13.1.73	418669.69	1329373.78
13.1.74	418691.05	1329378.18
13.1.75	418714.94	1329393.19
13.1.76	418718.38	1329386.04
13.1.77	418701.63	1329373.28
13.1.78	418695.53	1329361.55
13.1.79	418701.21	1329346.08
13.1.80	418704.56	1329334.2
13.1.81	418702.06	1329324.78
13.1.82	418692.41	1329313.1
13.1.83	418687.5	1329301.35
13.1.84	418687.15	1329278.87
13.1.85	418684.52	1329262.36

13.1.86	418672.38	1329242.43
13.1.87	418666.2	1329224.79
13.1.88	418663.55	1329207.08
13.1.89	418658.68	1329197.7
13.1.90	418647.85	1329186.03
13.1.91	418647.63	1329171.85
13.1.92	418641.6	1329163.66
13.1.93	418637.94	1329156.61
13.1.94	418642.48	1329144.72
13.1.95	418645.85	1329132.84
13.1.96	418652.66	1329114.99
13.1.97	418651.28	1329102
13.1.98	418645.24	1329093.81
13.1.99	418642.52	1329071.38
13.1.100	418538.99	1329070.76
13.1.101	418537.15	1329075.21
13.1.102	418537.32	1329093.11
13.1.103	418547.62	1329112.36
13.1.104	418555.31	1329150.14
13.1.105	418548.5	1329189.2
13.1.106	418522.22	1329164.59
13.1.107	418519.49	1329141.69
13.1.108	418508.79	1329125.93
13.1.109	418502.18	1329116.97
13.1.110	418485.35	1329092.88
13.1.111	418470.45	1329072.62
13.1.112	418470.49	1329070.36
13.1.113	418366.88	1329069.73
13.1.114	418367.33	1329022.42
13.1.115	418498.43	1329028.77
13.1.116	418499.45	1329025.98



13.1.117	418508.19	1329008.63
13.1.118	418519.28	1329012.88
13.1.119	418518.33	1329016.39
13.1.120	418545.04	1329022.98
13.1.121	418552.01	1329031.37
13.1.122	418428.21	1328677.24
13.1.123	418255.62	1328760.35
13.1.124	418205.01	1328681.74
13.1.125	418271.61	1328628.66
13.1.126	418215.85	1328555.44
13.1.127	418138.83	1328614.71
13.1.128	418085.96	1328546.42
13.1.129	418087.03	1328544.34
13.1.130	418060.85	1328508.37
13.1.131	418007.3	1328437.26
13.1.132	417984	1328406.19
13.1.133	417970.28	1328388.95
13.1.134	417954.87	1328370.68
13.1.135	417953.44	1328368.73
13.1.136	417950.99	1328367.61
13.1.137	417950.33	1328367.3
13.1.138	417946.09	1328362.75
13.1.139	417937.47	1328352.08
13.1.140	417919.47	1328333.82
13.1.141	417877.59	1328278.75
13.1.142	417868.67	1328266.84
13.1.143	417858.79	1328254.85
13.1.144	417853.89	1328248.02
13.1.145	417842.39	1328234.29
13.1.146	417837.64	1328228.04
13.1.147	417831.55	1328219.38

13.1.148	417827.75	1328214
13.1.149	417823.84	1328209.51
13.1.150	417818.73	1328202.47
13.1.151	417814.15	1328197.19
13.1.152	417809.62	1328192.4
13.1.153	417797.24	1328179.29
13.1.154	417795.28	1328175.72
13.1.155	417795.08	1328174.43
13.1.156	417797.58	1328168.83
13.1.157	417795.45	1328158.81
13.1.158	417791.51	1328151.21
13.1.159	417788.49	1328151.58
13.1.160	417788.38	1328145.06
13.1.161	417787.69	1328143.36
13.1.162	417775.17	1328117.48
13.1.163	417769.01	1328122.03
13.1.164	417769.24	1328122.85
13.1.165	417769.68	1328124.89
13.1.166	417769.1	1328127.5
13.1.167	417757.83	1328137.13
13.1.168	417749.18	1328144.58
13.1.169	417744.04	1328148.83
13.1.170	417742.07	1328149.8
13.1.171	417739.76	1328151.16
13.1.172	417737.03	1328151.34
13.1.173	417734.49	1328150.69
13.1.174	417713.74	1328167.45
13.1.175	417709.36	1328163.46
13.1.176	417624.38	1328245.95
13.1.177	417615.55	1328237.02
13.1.178	417614.65	1328233.15



13.1.179	417604.28	1328223.55
13.1.180	417593	1328212.51
13.1.181	417547.38	1328166.71
13.1.182	417546.08	1328166.93
13.1.183	417476.02	1328096.63
13.1.184	417452.47	1328074.06
13.1.185	417450.42	1328068.73
13.1.186	417430.35	1328048.09
13.1.187	417515.61	1327968.62
13.1.188	417515.34	1327968.3
13.1.189	417523.24	1327961.05
13.1.190	417523.72	1327961.61
13.1.191	417533.02	1327951.75
13.1.192	417534.13	1327949.01
13.1.193	417549.97	1327933.83
13.1.194	417562.29	1327922.43
13.1.195	417514.93	1327884.68
13.1.196	417487.8	1327863.15
13.1.197	417480.2	1327865.95
13.1.198	417465.55	1327854.85
13.1.199	417440.56	1327835.66
13.1.200	417425.05	1327824.22
13.1.201	417406.2	1327809.06
13.1.202	417391.91	1327797.61
13.1.203	417373.81	1327782.56
13.1.204	417366.33	1327779.03
13.1.205	417358.84	1327774.28
13.1.206	417352.51	1327766.59
13.1.207	417348.69	1327763.49
13.1.208	417337	1327754.79
13.1.209	417329.49	1327749.19



13.1.210	417326.82	1327749.11
13.1.211	417287.43	1327719.31
13.1.212	417286.17	1327716.65
13.1.213	417283.58	1327714.26
13.1.214	417255.63	1327692.68
13.1.215	417253.83	1327694.77
13.1.216	417241.69	1327686.34
13.1.217	417235.7	1327695.6
13.1.218	417228.54	1327702.81
13.1.219	417225.56	1327707.52
13.1.220	417223.97	1327724.62
13.1.221	417222.86	1327736.23
13.1.222	417222.91	1327740.43
13.1.223	417223.08	1327748
13.1.224	417223.49	1327749.91
13.1.225	417224.6	1327755.61
13.1.226	417226.03	1327762.94
13.1.227	417228.47	1327793.96
13.1.228	417227.07	1327804.78
13.1.229	417226.43	1327815.01
13.1.230	417226.29	1327843.91
13.1.231	417227.56	1327861.77
13.1.232	417229.06	1327891.62
13.1.233	417230.09	1327936.83
13.1.234	417231.94	1327996.37
13.1.235	417232.24	1328010.86
13.1.236	417236.45	1328031.01
13.1.237	417237.42	1328045.65
13.1.238	417239.05	1328054.25
13.1.239	417237.51	1328060.13
13.1.240	417235.62	1328068.55




13.1.241	417235.44	1328072.61
13.1.242	417236.03	1328079.14
13.1.243	417235.29	1328084.37
13.1.244	417226.78	1328090.97
13.1.245	417224.9	1328093.32
13.1.246	417220.85	1328099.18
13.1.247	417217.03	1328103.88
13.1.248	417214.73	1328110.05
13.1.249	417209.36	1328121.48
13.1.250	417201.31	1328131.38
13.1.251	417195.03	1328143.24
13.1.252	417190.79	1328147.95
13.1.253	417184.69	1328154.91
13.1.254	417183.1	1328159.42
13.1.255	417178.97	1328165.19
13.1.256	417175.09	1328171.71
13.1.257	417170.33	1328179.58
13.1.258	417167.11	1328185.84
13.1.259	417155.96	1328209.05
13.1.260	417144.68	1328230.1
13.1.261	417132.03	1328254.18
13.1.262	417113.58	1328286.25
13.1.263	417093.22	1328324.16
13.1.264	417071.05	1328364.4
13.1.265	417065.96	1328371.47
13.1.266	417064.93	1328375.3
13.1.267	417066.54	1328378.22
13.1.268	417070.51	1328380.72
13.1.269	417074.51	1328383.2
13.1.270	417089.21	1328380.45
13.1.271	417120.26	1328382.97

13.1.272	417303.3	1328480.15
13.1.273	417338.97	1328490.6
13.1.274	417360.3	1328511.77
13.1.275	417516.55	1328590.86
13.1.276	417516.83	1328608.86
13.1.277	417534.86	1328642.58
13.1.278	417556.23	1328666.26
13.1.279	417618.2	1328671.27
13.1.280	417666.86	1328673.54
13.1.281	417747.04	1328716.31
13.1.282	417755.45	1328729.84
13.1.283	417757.81	1328733.64
13.1.284	417764.95	1328742.53
13.1.285	417755.26	1328795.19
13.1.286	417742.79	1328829.39
13.1.287	417706.07	1328911.98
13.1.288	417668.11	1328979.58
13.1.289	417624.96	1328970.74
13.1.290	417609.98	1328971.98
13.1.291	417582.58	1328978.4
13.1.292	417565.79	1328992.17
13.1.293	417544.28	1329024.51
13.1.294	417530.73	1329053.22
13.1.295	417519.08	1329075.91
13.1.296	417501.22	1329085.18
13.1.297	417468.89	1329064.68
13.1.298	417453.43	1329034.92
13.1.299	417410.08	1328980.58
13.1.300	417378.84	1328998.07
13.1.301	417371.75	1328992.18
13.1.302	417361.75	1328991.83


13.1.303	417343.75	1328992.11
13.1.304	417331.91	1329002.8
13.1.305	417336.08	1329013.73
13.1.306	417337.38	1329033.22
13.1.307	417334.64	1329039.1
13.1.308	417337.3	1329042.25
13.1.309	417344.93	1329035.71
13.1.310	417360.82	1329025.04
13.1.311	417398.44	1329032.35
13.1.312	417415.56	1329073.32
13.1.313	417425.96	1329090.76
13.1.314	417594.66	1329105.72
13.1.315	417753.86	1329195.88
13.1.316	417840.03	1329244.7
13.1.317	417765.91	1329493.09
13.1.318	417623.68	1329412.72
13.1.319	417436.21	1329324.19
13.1.320	417342.62	1329254.23
13.1.321	417103.64	1329568.44
13.1.322	417062.24	1329611.65
13.1.323	417061.22	1329612.7
13.1.324	417062.81	1329624.58
13.1.325	417063.16	1329626.86
13.1.326	417067.47	1329654.21
13.1.327	417067.11	1329663.42
13.1.328	417066.74	1329671.83
13.1.329	417064.51	1329689.17
13.1.330	417061.62	1329709.41
13.1.331	417052.47	1329738.56
13.1.332	417046.98	1329760.86
13.1.333	417137.33	1329792.55




13.1.334	417133.04	1329799.99
13.1.335	417128.95	1329807.09
13.1.336	417115.77	1329834.1
13.1.337	417115.22	1329835.59
13.1.338	417114.58	1329837.36
13.1.339	417107.8	1329856.07
13.1.340	417137.91	1329870.17
13.1.341	417130.74	1329891.56
13.1.342	417143.35	1329896.88
13.1.343	417132.27	1329947.82
13.1.344	417143.7	1329955.13
13.1.345	417115.58	1330017.65
13.1.346	417080.58	1330000.96
13.1.347	417064.8	1330064.49
13.1.348	417060.64	1330065.45
13.1.349	417048.73	1330110.62
13.1.350	417051.33	1330115.59
13.1.351	417055.11	1330116.19
13.1.352	417055.35	1330114.89
13.1.353	417100.24	1330121.15
13.1.354	417113.92	1330134.34
13.1.355	417139.04	1330141.49
13.1.356	417130.98	1330170.12
13.1.357	417122.84	1330180.75
13.1.358	417119.94	1330199.8
13.1.359	417078.99	1330252.75
13.1.360	417068.21	1330262.61
13.1.361	417058.21	1330264.51
13.1.362	417033.46	1330253.17
13.1.363	416995.49	1330242.54
13.1.364	416988.58	1330239.41




13.1.365	416987.98	1330241.19
13.1.366	416985.13	1330250.95
13.1.367	416972.01	1330250.5
13.1.368	416974.56	1330235.47
13.1.369	416974.7	1330234.68
13.1.370	416970.09	1330232.03
13.1.371	416968.65	1330236.8
13.1.372	416951.69	1330232.04
13.1.373	416926.72	1330243.9
13.1.374	416917.01	1330255.83
13.1.375	416912.28	1330256.52
13.1.376	416912.2	1330261.26
13.1.377	416876.65	1330251.33
13.1.378	416800.62	1330233.96
13.1.379	416613.54	1330192.35
13.1.380	416533.07	1330100.27
13.1.381	416497.68	1330155.26
13.1.382	416454.42	1330223.54
13.1.383	416439.65	1330253.06
13.1.384	416235.46	1330475.27
13.1.385	416141.68	1330485.76
13.1.386	415853.66	1330518
13.1.387	415800.06	1330409.61
13.1.388	415670.75	1330416.32
13.1.389	415588.71	1330421.09
13.1.390	415487.52	1330435.76
13.1.391	415363.27	1330457.09
13.1.392	415260.16	1330476.8
13.1.393	415180.36	1330490.94
13.1.394	415176.52	1330498.51
13.1.395	415174.57	1330503.91



13.1.396	415170.32	1330511.37
13.1.397	415169.36	1330513.23
13.1.398	415166.31	1330518.22
13.1.399	415164.21	1330522.22
13.1.400	415162.52	1330524.75
13.1.401	415160.04	1330529.84
13.1.402	415154.48	1330540.12
13.1.403	415151.63	1330546.06
13.1.404	415146.79	1330555.82
13.1.405	415143.19	1330563.38
13.1.406	415140.3	1330568.23
13.1.407	415137.1	1330572.87
13.1.408	415135.28	1330576.45
13.1.409	415133.78	1330578.77
13.1.410	415132.99	1330580.77
13.1.411	415130.19	1330584.95
13.1.412	415127.06	1330589.73
13.1.413	415122.86	1330599.33
13.1.414	415121.29	1330602.55
13.1.415	415120.93	1330602.35
13.1.416	415105.19	1330635.61
13.1.417	415103.38	1330637.49
13.1.418	415101.88	1330639.73
13.1.419	415094.4	1330655.37
13.1.420	415091.87	1330662.36
13.1.421	415087.91	1330672.17
13.1.442	415008.58	1330823.48
13.1.443	415001.38	1330839.17
13.1.444	414997.87	1330846.47
13.1.445	414995.8	1330851.48
13.1.446	414995.62	1330851.69




13.1.447	414990.6	1330857.43
13.1.448	414989.18	1330861.13
13.1.449	414981.88	1330878.9
13.1.450	414980.16	1330883.11
13.1.451	414978.11	1330886.77
13.1.452	414974.25	1330893.66
13.1.453	414974.16	1330894.99
13.1.454	414973.97	1330898.05
13.1.455	414972.46	1330898.53
13.1.456	414967.6	1330900.1
13.1.457	414964.54	1330909.4
13.1.458	414961.89	1330909.02
13.1.459	414961.2	1330911.2
13.1.460	414958.34	1330917.93
13.1.461	414956.57	1330922.13
13.1.462	414957.02	1330922.37
13.1.463	414959.47	1330923.61
13.1.464	414959.27	1330924.39
13.1.465	414955.83	1330938.14
13.1.466	414955.71	1330938.6
13.1.467	414955.56	1330939.58
13.1.468	414954.8	1330940.91
13.1.469	414952.79	1330944.42
13.1.470	414947.03	1330958.34
13.1.471	414947.35	1330959.99
13.1.472	414936.9	1330972.5
13.1.473	414935.08	1330975.06
13.1.474	414934.8	1330975.44
13.1.475	414938.02	1330976.59
13.1.476	414937.53	1330978.27
13.1.477	414934.52	1330988.8



13.1.478	414934.16	1330990.05
13.1.479	414934.27	1330990.39
13.1.480	414934.42	1330990.82
13.1.481	414928.01	1331006.01
13.1.482	414934.54	1331009.48
13.1.483	414934.33	1331009.96
13.1.484	414929.59	1331019.64
13.1.485	414932.86	1331021.75
13.1.486	414936.97	1331024.38
13.1.487	414938.96	1331023.65
13.1.488	414941.93	1331024.8
13.1.489	414943.48	1331025.41
13.1.490	414942.54	1331027.93
13.1.491	414943.38	1331028.06
13.1.492	414941.31	1331031.41
13.1.493	414953.4	1331035.98
13.1.494	414953.25	1331036.64
13.1.495	414966.29	1331040.63
13.1.496	414962.73	1331049.51
13.1.497	414963.38	1331049.74
13.1.498	414965.26	1331050.4
13.1.499	414976.41	1331054.33
13.1.500	414976.59	1331061.92
13.1.501	414976.59	1331062.28
13.1.502	414975.62	1331062.21
13.1.503	414974.7	1331076.03
13.1.504	414975.65	1331080.95
13.1.505	414976.08	1331083.97
13.1.506	414976.09	1331085.11
13.1.507	414976.17	1331093.33
13.1.508	414973.32	1331094.41

13.1.509	414966.13	1331097.16
13.1.510	414967.45	1331102.12
13.1.511	414968.56	1331102.58
13.1.512	414969.26	1331102.87
13.1.513	414971.84	1331115.42
13.1.514	414969.54	1331115.97
13.1.515	414970.23	1331119.63
13.1.516	414971.56	1331126.87
13.1.517	414979.07	1331125.85
13.1.518	414983.17	1331125.16
13.1.519	414987.56	1331124.42
13.1.520	414987.68	1331126.62
13.1.521	414988.31	1331137.73
13.1.522	414988.39	1331139.32
13.1.523	414988.42	1331139.84
13.1.524	414980.02	1331140.19
13.1.525	414972.99	1331140.49
13.1.526	414973.43	1331153.62
13.1.527	414973.51	1331156.07
13.1.528	414973.98	1331170.21
13.1.529	414974.33	1331180.7
13.1.530	414990.76	1331180.7
13.1.531	414986.66	1331199.66
13.1.532	414985.48	1331205.32
13.1.533	414984.6	1331211.7
13.1.534	414984.2	1331232.02
13.1.535	414972.65	1331233.84
13.1.536	414976.6	1331242.37
13.1.537	414938.62	1331243.57
13.1.538	414992.72	1331393.77
13.1.539	414902.34	1331572.61




13.1.540	414792.54	1331453.06
13.1.541	414733.02	1331585.7
13.1.542	414864.35	1331668.2
13.1.543	414872.96	1331673.48
13.1.544	414879.77	1331677.67
13.1.545	414988.83	1331744.7
13.1.546	415011.56	1331811.97
13.1.547	414962.47	1331927.97
13.1.548	414959.78	1331941.11
13.1.549	414932.46	1331998.45
13.1.550	414998.01	1332033.24
13.1.551	415011.6	1332038.83
13.1.552	415079.97	1332074.67
13.1.553	415095.03	1332084.84
13.1.554	415139.2	1332108.26
13.1.555	415162.99	1332100.99
13.1.556	415181.14	1332108.57
13.1.557	415181	1332108.87
13.1.558	415195.25	1332114.09
13.1.559	415228.88	1332127.66
13.1.560	415255.1	1332138.74
13.1.561	415259.26	1332139.66
13.1.562	415260.42	1332146.16
13.1.563	415275.24	1332152.96
13.1.564	415307.45	1332167.76
13.1.565	415305.9	1332183.99
13.1.566	415309.6	1332196.33
13.1.567	415419.31	1332253.74
13.1.568	415512.3	1332303.61
13.1.1	415842.85	1332477.51
13.2.1	418291.47	1330246.53

13.2.2	418348.63	1330229.94
13.2.3	418328.87	1330155.43
13.2.4	418285.41	1330119.9
13.2.5	418283.81	1330126.34
13.2.6	418279.31	1330131.99
13.2.7	418268.79	1330127.69
13.2.8	418224.03	1330180.16
13.2.9	418224.02	1330192.17
13.2.1	418291.47	1330246.53
13.3.1	417249.05	1327825.01
13.3.2	417252.46	1327821.4
13.3.3	417261.16	1327812.61
13.3.4	417260.56	1327811.98
13.3.5	417261.58	1327810.98
13.3.6	417260.67	1327810.25
13.3.7	417270.27	1327798.99
13.3.8	417269.01	1327797.61
13.3.9	417267.05	1327795.48
13.3.10	417258.74	1327801.89
13.3.11	417256.03	1327801.01
13.3.12	417254.13	1327799.56
13.3.13	417250.41	1327794.48
13.3.14	417249.46	1327795.22
13.3.15	417247.46	1327794
13.3.16	417229.63	1327804.14
13.3.17	417231.27	1327806.4
13.3.18	417228.35	1327808.57
13.3.19	417232.17	1327813.99
13.3.20	417242.84	1327822.27
13.3.1	417249.05	1327825.01
13.4.1	416825.09	1330409.79




13.4.2	416846.31	1330342.93
13.4.3	416790.86	1330328.04
13.4.4	416776.91	1330369.39
13.4.5	416773.81	1330378.56
13.4.6	416794.94	1330385.42
13.4.7	416792.48	1330393.19
13.4.8	416790.68	1330398.86
13.4.1	416825.09	1330409.79
13.5.1	416609.24	1330257.23
13.5.2	416617.95	1330212.59
13.5.3	416602.67	1330207.52
13.5.4	416594.66	1330251.85
13.5.1	416609.24	1330257.23
13.6.1	414983.18	1331010.71
13.6.2	414985.41	1331006.18
13.6.3	414986.83	1330999.97
13.6.4	414987.7	1330996.91
13.6.5	414987.99	1330994.06
13.6.6	414973.84	1330990.59
13.6.7	414974.77	1330987.73
13.6.8	414970.2	1330986.31
13.6.9	414969.3	1330989.18
13.6.10	414963.09	1330987.15
13.6.11	414959.32	1330997.02
13.6.12	414956.25	1331005.48
13.6.13	414961.64	1331007.32
13.6.14	414963.12	1331009.1
13.6.15	414965.91	1331007.66
13.6.1	414983.18	1331010.71
13.7.1	414963.02	1331304.15
13.7.2	414963.32	1331301.61




13.7.3	414960.76	1331301.31
13.7.4	414960.47	1331303.86
13.7.1	414963.02	1331304.15
13.8.1	415050.65	1331531.29
13.8.2	415058.47	1331529.74
13.8.3	415056.91	1331521.93
13.8.4	415049.09	1331523.49
13.8.1	415050.65	1331531.29
13.9.1	414990.09	1331728.19
13.9.2	414997.3	1331723.09
13.9.3	414995.8	1331720.93
13.9.4	414988.57	1331726.02
13.9.1	414990.09	1331728.19
13.10.1	415063.86	1331768.54
13.10.2	415075.8	1331767.47
13.10.3	415074.74	1331755.53
13.10.4	415062.79	1331756.59
13.10.1	415063.86	1331768.54
13.11.1	414997.44	1331891.01
13.11.2	414988.78	1331887.12
13.11.3	414984.9	1331895.79
13.11.4	414993.56	1331899.67
13.11.1	414997.44	1331891.01
13.12.1	415086.21	1331805.06
13.12.2	415088.13	1331803.37
13.12.3	415086.44	1331801.44
13.12.4	415084.51	1331803.13
13.12.1	415086.21	1331805.06
13.13.1	415171.43	1331874.84
13.13.2	415173.36	1331873.14
13.13.3	415171.65	1331871.21

13.13.4	415169.73	1331872.91
13.13.1	415171.43	1331874.84
13.14.1	415304.14	1331996.56
13.14.2	415306	1331994.78
13.14.3	415304.23	1331992.92
13.14.4	415302.36	1331994.69
13.14.1	415304.14	1331996.56
13.15.1	415314.31	1331986.84
13.15.2	415319.32	1331981.26
13.15.3	415313.74	1331976.25
13.15.4	415308.73	1331981.83
13.15.1	415314.31	1331986.84
13.16.1	415431.8	1332113.7
13.16.2	415433.66	1332111.93
13.16.3	415431.89	1332110.06
13.16.4	415430.02	1332111.84
13.16.1	415431.8	1332113.7
13.17.1	415579.12	1332248.91
13.17.2	415581	1332247.14
13.17.3	415579.23	1332245.27
13.17.4	415577.36	1332247.03
13.17.1	415579.12	1332248.91
13.18.1	415608.78	1332250.99
13.18.2	415613.79	1332245.41
13.18.3	415608.21	1332240.4
13.18.4	415603.2	1332245.98
13.18.1	415608.78	1332250.99
13.19.1	415714.98	1332371.21
13.19.2	415722.38	1332366.43
13.19.3	415720.94	1332364.24
13.19.4	415713.58	1332368.99



13.19.1	415714.98	1332371.21
13.20.1	415792.17	1332412.43
13.20.2	415793.73	1332403.05
13.20.3	415789.04	1332402.3
13.20.4	415782.85	1332410.94
13.20.1	415792.17	1332412.43
Учетный номер участка границы зоны, территории, лесничества, лесопаркового зеленого пояса или публичного сервитута: 14		
14.1.1	418261.72	1331245.08
14.1.2	418258.87	1331287.78
14.1.3	418173.97	1331774.72
14.1.4	417715.65	1331788.07
14.1.5	417559.18	1331792.31
14.1.6	417499.58	1331792.03
14.1.7	417173.43	1331801.3
14.1.8	417216.23	1331791.44
14.1.9	417307.09	1331786.09
14.1.10	417318.13	1331778.14
14.1.11	417366.78	1331765.93
14.1.12	417430.59	1331748.6
14.1.13	417467.2	1331728.85
14.1.14	417524.72	1331687.25
14.1.15	417554.65	1331657.72
14.1.16	417740.72	1331449.21
14.1.17	417853.4	1331535.91
14.1.18	417863.33	1331535.94
14.1.19	417870.34	1331533.57
14.1.20	418036.77	1331396.92
14.1.21	418047.19	1331391.51
14.1.22	418202.8	1331269.07



14.1.23	418217.99	1331254.65
14.1.24	418217.77	1331248.39
14.1.1	418261.72	1331245.08
Учетный номер участка границы зоны, территории, лесничества, лесопаркового зеленого пояса или публичного сервитута: 15		
15.1.1	417203.1	1328075.63
15.1.2	417193.63	1328103.38
15.1.3	417185.75	1328124.21
15.1.4	417170.98	1328158.54
15.1.5	417061.53	1328362.58
15.1.6	416855.07	1328747.75
15.1.7	416780.55	1328876.19
15.1.8	416754.3	1328913.97
15.1.9	416743.27	1328927.76
15.1.10	416738.35	1328932.55
15.1.11	416735.18	1328934.12
15.1.12	416723.58	1328954.69
15.1.13	416711.68	1328980.09
15.1.14	416696.77	1329004.69
15.1.15	416689.86	1329020.92
15.1.16	416614.37	1329161.07
15.1.17	416575.69	1329235.12
15.1.18	416560.23	1329267.62
15.1.19	416540.75	1329319.37
15.1.20	416561.23	1329277.5
15.1.21	416571.41	1329281.58
15.1.22	416570.61	1329283.43
15.1.23	416566.86	1329285.53
15.1.24	416565.04	1329288.64
15.1.25	416557.01	1329314.08
15.1.26	416540.73	1329348.53




15.1.27	416539.42	1329351.62
15.1.28	416531.57	1329367.92
15.1.29	416517.38	1329403.3
15.1.30	416507.5	1329436.66
15.1.31	416503.31	1329461.1
15.1.32	416506.07	1329475.53
15.1.33	416505.58	1329481.1
15.1.34	416505.73	1329482.69
15.1.35	416469.32	1329482.9
15.1.36	416468.55	1329504.88
15.1.37	416452.6	1329534.23
15.1.38	416440.14	1329543.73
15.1.39	416425.02	1329567.96
15.1.40	416308.55	1329783.81
15.1.41	416293.39	1329799.55
15.1.42	416286.61	1329801.15
15.1.43	416297.2	1329806.49
15.1.44	416310.79	1329799.38
15.1.45	416319.69	1329786.84
15.1.46	416438.82	1329567.75
15.1.47	416446.3	1329553.83
15.1.48	416453.87	1329545.21
15.1.49	416460.74	1329543.11
15.1.50	416471.64	1329542.94
15.1.51	416486.12	1329547.81
15.1.52	416504.79	1329558.6
15.1.53	416503.12	1329584.18
15.1.54	416503.53	1329601.18
15.1.55	416505.11	1329609.66
15.1.56	416504.51	1329618.18
15.1.57	416505.5	1329637.6




15.1.58	416509.65	1329637.29
15.1.59	416513.69	1329659.7
15.1.60	416509.67	1329660.83
15.1.61	416512.43	1329670.63
15.1.62	416535.75	1329768.38
15.1.63	416530.77	1329769.76
15.1.64	416533.46	1329782.02
15.1.65	416538.64	1329780.64
15.1.66	416547.65	1329819.24
15.1.67	416550.72	1329832.44
15.1.68	416536.75	1329852.85
15.1.69	416532.92	1329850.61
15.1.70	416524.45	1329863.54
15.1.71	416527.15	1329865.43
15.1.72	416528.45	1329866.27
15.1.73	416494.79	1329915.62
15.1.74	416431.12	1330012.79
15.1.75	416391.09	1330074.93
15.1.76	416365.4	1330114.03
15.1.77	416320.02	1330183.68
15.1.78	416249.75	1330253.67
15.1.79	416144.43	1330321.99
15.1.80	416081.51	1330328.67
15.1.81	415932.28	1330345.94
15.1.82	415816.85	1330320.13
15.1.83	415699.62	1330291.71
15.1.84	415670.87	1330280.64
15.1.85	415612.97	1330268.24
15.1.86	415518.88	1330266.39
15.1.87	415505.72	1330255.54
15.1.88	415404.49	1330244.22



15.1.89	415373.31	1330235.96
15.1.90	415332.39	1330234.41
15.1.91	415318.91	1330217.1
15.1.92	415334.24	1330184.74
15.1.93	415355.13	1330147.59
15.1.94	415381.18	1330096.17
15.1.95	415395.93	1330065.83
15.1.96	415423.12	1330018.92
15.1.97	415440.83	1329985.96
15.1.98	415454.55	1329990.49
15.1.99	415455.89	1329986.69
15.1.100	415442.76	1329982.36
15.1.101	415455.01	1329959.55
15.1.102	415474.59	1329922.35
15.1.103	415484.25	1329899.24
15.1.104	415489.38	1329888.69
15.1.105	415507.32	1329858.56
15.1.106	415531.19	1329811.98
15.1.107	415548.41	1329779.17
15.1.108	415616.57	1329648.1
15.1.109	415646.14	1329589.81
15.1.110	415713.17	1329467.18
15.1.111	415726.39	1329474.65
15.1.112	415731.72	1329464.63
15.1.113	415718.7	1329457.17
15.1.114	415728.12	1329440.7
15.1.115	415743.45	1329415.56
15.1.116	415796.53	1329315.23
15.1.117	415813.48	1329283.07
15.1.118	415822.55	1329264.85
15.1.119	415843.72	1329229.47




15.1.120	415850.16	1329216.78
15.1.121	415853.08	1329218.23
15.1.122	415875.31	1329173.72
15.1.123	415913.54	1329100.18
15.1.124	415931.99	1329066.31
15.1.125	415973.67	1329003.75
15.1.126	415976.55	1329006
15.1.127	415987.77	1328995.92
15.1.128	415996.62	1328985.91
15.1.129	416010.21	1328970.64
15.1.130	416008.82	1328960.22
15.1.131	416016.65	1328947.52
15.1.132	416031.56	1328920.3
15.1.133	416038.75	1328902.12
15.1.134	416056.91	1328882.68
15.1.135	416049.68	1328866.3
15.1.136	416068.02	1328831
15.1.137	416082.46	1328835.28
15.1.138	416087.44	1328835.76
15.1.139	416121.28	1328822
15.1.140	416143.87	1328770.98
15.1.141	416189.73	1328665.05
15.1.142	416177.54	1328658.86
15.1.143	416160.84	1328650.4
15.1.144	416167.13	1328633.99
15.1.145	416188.03	1328641.88
15.1.146	416191.65	1328632.53
15.1.147	416170.9	1328624.16
15.1.148	416179.5	1328601.76
15.1.149	416227.12	1328503.62
15.1.150	416262	1328437.92



15.1.151	416298.05	1328352.31
15.1.152	416302.05	1328346.89
15.1.153	416305.53	1328337.8
15.1.154	416379.44	1328145.22
15.1.155	416513.58	1327812.69
15.1.156	416527.76	1327777.56
15.1.157	416560.15	1327702.07
15.1.158	416586.17	1327642.95
15.1.159	416585.37	1327640.89
15.1.160	416589.73	1327630.55
15.1.161	416593.33	1327620.72
15.1.162	416588.92	1327610.04
15.1.163	416591.64	1327602.61
15.1.164	416598	1327586.76
15.1.165	416613.15	1327557.18
15.1.166	416621.63	1327539.56
15.1.167	416633.84	1327521.27
15.1.168	416642.42	1327496.23
15.1.169	416653.72	1327465.91
15.1.170	416656.27	1327467.21
15.1.171	416694.17	1327486.42
15.1.172	416697.6	1327479.52
15.1.173	416702.84	1327480.96
15.1.174	416709.67	1327476.97
15.1.175	416726	1327465.94
15.1.176	416730.9	1327468.45
15.1.177	416733.07	1327469.17
15.1.178	416745.56	1327474.58
15.1.179	416759.55	1327479.12
15.1.180	416768.46	1327482.54
15.1.181	416763.48	1327499.63




15.1.182	416758.12	1327520.28
15.1.183	416752.42	1327553.38
15.1.184	416745.63	1327587.52
15.1.185	416760.12	1327590.28
15.1.186	416758.71	1327598.82
15.1.187	416764.24	1327601.15
15.1.188	416770.84	1327601.81
15.1.189	416770.5	1327605.48
15.1.190	416994.18	1327729.81
15.1.191	416999.43	1327732.73
15.1.192	416999.16	1327733.24
15.1.193	416889.27	1327941.58
15.1.194	416688.53	1328321.46
15.1.195	416521.53	1328639.2
15.1.196	416440.79	1328792.18
15.1.197	416485.26	1328814.39
15.1.198	416484.85	1328808.47
15.1.199	416479.65	1328804.8
15.1.200	416465.83	1328799.88
15.1.201	416460.7	1328791.63
15.1.202	416465.26	1328781.14
15.1.203	416486.87	1328742.35
15.1.204	416488.89	1328735.61
15.1.205	416491.55	1328730.48
15.1.206	416502.72	1328712.49
15.1.207	416516.72	1328688.16
15.1.208	416536.15	1328652.32
15.1.209	416537.96	1328652.42
15.1.210	416540.21	1328653.92
15.1.211	416543.82	1328654.28
15.1.212	416547.13	1328652.42




15.1.213	416550.11	1328648.35
15.1.214	416551.29	1328643.61
15.1.215	416551.23	1328639.86
15.1.216	416549.78	1328636
15.1.217	416546.39	1328632.3
15.1.218	416546.36	1328630.22
15.1.219	416560.26	1328603.91
15.1.220	416584.78	1328555.9
15.1.221	416630.44	1328474.39
15.1.222	416635.76	1328476.8
15.1.223	416639.23	1328477.17
15.1.224	416642.68	1328475.31
15.1.225	416645.64	1328469.99
15.1.226	416646.71	1328466.91
15.1.227	416646.8	1328464.14
15.1.228	416645.51	1328461.38
15.1.229	416643.52	1328458.36
15.1.230	416641.53	1328455.33
15.1.231	416643.94	1328449.88
15.1.232	416654.64	1328432.36
15.1.233	416671.11	1328398.32
15.1.234	416696	1328350.36
15.1.235	416702.59	1328336.65
15.1.236	416704.79	1328335.79
15.1.237	416710.65	1328337.22
15.1.238	416713.42	1328336.76
15.1.239	416716.15	1328333.94
15.1.240	416719.23	1328327.37
15.1.241	416720.16	1328324.16
15.1.242	416719.7	1328321.53
15.1.243	416714.92	1328317.44



15.1.244	416714.19	1328315.23
15.1.245	416731.71	1328280.94
15.1.246	416743.54	1328255.9
15.1.247	416767.68	1328210.69
15.1.248	416815.29	1328119.43
15.1.249	416827.73	1328125.34
15.1.250	416829.51	1328123.24
15.1.251	416835.43	1328111.48
15.1.252	416837.71	1328106.73
15.1.253	416826.36	1328099.54
15.1.254	416884.2	1327988.96
15.1.255	416904.04	1327951.86
15.1.256	416913.13	1327956.16
15.1.257	416924.34	1327936.27
15.1.258	416927.99	1327929.55
15.1.259	416921.98	1327926.87
15.1.260	416919.59	1327925.1
15.1.261	416921.33	1327921.33
15.1.262	416951.44	1327866.29
15.1.263	416959.78	1327848.95
15.1.264	416993.19	1327783.04
15.1.265	416996.84	1327776.54
15.1.266	416999.32	1327776.55
15.1.267	417018.04	1327774.44
15.1.268	417023.7	1327772.53
15.1.269	417033.44	1327770.51
15.1.270	417044.1	1327770.43
15.1.271	417051.93	1327771.02
15.1.272	417066.15	1327769.94
15.1.273	417097.48	1327787.56
15.1.274	417107.92	1327794.36



15.1.275	417117.12	1327800.32
15.1.276	417121.94	1327821.15
15.1.277	417124.54	1327820.81
15.1.278	417129.49	1327817.73
15.1.279	417169.24	1327891.62
15.1.280	417196.93	1327948.56
15.1.281	417198.06	1328000.48
15.1.282	417199.18	1328029.18
15.1.1	417203.1	1328075.63
Учетный номер участка границы зоны, территории, лесничества, лесопаркового зеленого пояса или публичного сервитута: 16		
16.1.1	415622.75	1333860.54
16.1.2	415615.2	1333855.57
16.1.3	415570.21	1333827.27
16.1.4	415585.84	1333799.43
16.1.5	415559.22	1333782.43
16.1.6	415614.97	1333691.1
16.1.7	415698.99	1333494.37
16.1.8	415704.62	1333484.16
16.1.9	415815.13	1333563.58
16.1.1	415622.75	1333860.54
Учетный номер участка границы зоны, территории, лесничества, лесопаркового зеленого пояса или публичного сервитута: 17		
17.1.1	415858.5	1332480.87
17.1.2	415846.74	1332489.6
17.1.3	415841.89	1332486.72
17.1.4	415835.53	1332482.62
17.1.5	415709.38	1332419.28
17.1.6	415679.11	1332403.42
17.1.7	415670.55	1332397.96
17.1.8	415642.95	1332384.58




17.1.9	415587.98	1332355.4
17.1.10	415519.88	1332318.06
17.1.11	415503.87	1332308.34
17.1.12	415415.14	1332262.11
17.1.13	415301.7	1332202.85
17.1.14	415295.26	1332181.25
17.1.15	415291.8	1332177.5
17.1.16	415284.86	1332194.51
17.1.17	415253.64	1332277.41
17.1.18	415285.17	1332289.91
17.1.19	415293.64	1332289.25
17.1.20	415305.4	1332294.47
17.1.21	415314.25	1332300
17.1.22	415329.1	1332305.03
17.1.23	415367.21	1332315.87
17.1.24	415421.06	1332341.31
17.1.25	415440.83	1332350.58
17.1.26	415458.88	1332357.04
17.1.27	415506.82	1332376.77
17.1.28	415513.7	1332380.43
17.1.29	415659.91	1332438.34
17.1.30	415646.49	1332475.55
17.1.31	415762.21	1332520.77
17.1.32	415809.08	1332512.04
17.1.33	415847.95	1332494.8
17.1.34	415848.65	1332492.48
17.1.35	415853.49	1332487.46
17.1.1	415858.5	1332480.87
17.2.1	415666.61	1332480.04
17.2.2	415665.53	1332477.71
17.2.3	415667.86	1332476.63

17.2.4	415668.93	1332478.96
17.2.1	415666.61	1332480.04
Учетный номер участка границы зоны, территории, лесничества, лесопаркового зеленого пояса или публичного сервитута: 18		
18.1.1	415334.52	1334287.2
18.1.2	415365.04	1334275.53
18.1.3	415447.31	1334213.07
18.1.4	415462.43	1334168.7
18.1.5	415445.79	1334151.62
18.1.6	415465.95	1334132.7
18.1.7	415406.2	1334092.13
18.1.8	415359.71	1334054.5
18.1.9	415381.79	1334021.01
18.1.10	415403.65	1333987.51
18.1.11	415427.77	1333950.69
18.1.12	415447.73	1333920.08
18.1.13	415465.44	1333893.6
18.1.14	415478.48	1333902.51
18.1.15	415490.97	1333881.6
18.1.16	415501.49	1333864.77
18.1.17	415510.32	1333850.83
18.1.18	415478.57	1333837.86
18.1.19	415456.88	1333828.99
18.1.20	415421.55	1333814.56
18.1.21	415418.61	1333819.7
18.1.22	415388.15	1333881.56
18.1.23	415347.83	1333865.31
18.1.24	415328.56	1333857.6
18.1.25	415328.85	1333856.9
18.1.26	415329.75	1333852.54
18.1.27	415329.32	1333848.1



18.1.28	415323.86	1333837.58
18.1.29	415311.35	1333821.71
18.1.30	415299.13	1333831.48
18.1.31	415291.86	1333829.04
18.1.32	415211.16	1333670
18.1.33	415207.26	1333662.84
18.1.34	415184.39	1333617.93
18.1.35	415174.33	1333547.64
18.1.36	415154.22	1333544.45
18.1.37	415156.6	1333532.17
18.1.38	415161.89	1333507.88
18.1.39	415181.86	1333486.75
18.1.40	415189.6	1333438.88
18.1.41	415213.37	1333291.74
18.1.42	415147.03	1333272.29
18.1.43	415144.83	1333276.68
18.1.44	415142.15	1333278.52
18.1.45	415141.14	1333277.73
18.1.46	415136.5	1333281.61
18.1.47	415133.14	1333277.36
18.1.48	415130.02	1333270.21
18.1.49	415113.41	1333282.17
18.1.50	415116.37	1333286.22
18.1.51	415105.8	1333294.59
18.1.52	415101.62	1333289.55
18.1.53	415095.48	1333293.75
18.1.54	415060.15	1333322.75
18.1.55	415027.68	1333340.34
18.1.56	414996.64	1333362.43
18.1.57	414966.63	1333374.13
18.1.58	414909.42	1333412.37




18.1.59	414852.51	1333441.69
18.1.60	414782.68	1333468.91
18.1.61	414727.73	1333483.74
18.1.62	414691.39	1333505.23
18.1.63	414617.7	1333522.92
18.1.64	414571.82	1333531.4
18.1.65	414552.88	1333557.65
18.1.66	414529.96	1333553.02
18.1.67	414436.5	1333580.57
18.1.68	414413.42	1333591.59
18.1.69	414390.97	1333586.83
18.1.70	414391.04	1333588.98
18.1.71	414387.99	1333589.37
18.1.72	414244.03	1333635.41
18.1.73	414246.79	1333645.77
18.1.74	414234.3	1333649.67
18.1.75	414230.76	1333638.92
18.1.76	414158	1333663.06
18.1.77	414162.34	1333708.38
18.1.78	414165.81	1333708.42
18.1.79	414186.92	1333710.44
18.1.80	414212.29	1333716.67
18.1.81	414219.51	1333716.47
18.1.82	414231.96	1333713.69
18.1.83	414237.89	1333712.91
18.1.84	414247.1	1333708.87
18.1.85	414256.35	1333706.97
18.1.86	414262.02	1333707.66
18.1.87	414274.9	1333708.79
18.1.88	414281.39	1333708.47
18.1.89	414287.24	1333706.6



18.1.90	414289.53	1333705.02
18.1.91	414296.35	1333700.61
18.1.92	414299.61	1333698.2
18.1.93	414302.52	1333696.73
18.1.94	414307.6	1333692.49
18.1.95	414313.08	1333690.74
18.1.96	414318.36	1333690.59
18.1.97	414334.3	1333693.07
18.1.98	414349.81	1333692.73
18.1.99	414357.38	1333693.76
18.1.100	414361.1	1333693.71
18.1.101	414364.1	1333692.94
18.1.102	414376.52	1333688.74
18.1.103	414382	1333684.67
18.1.104	414381.65	1333626.32
18.1.105	414398.86	1333623.81
18.1.106	414412.86	1333623.1
18.1.107	414429.65	1333624.47
18.1.108	414474.78	1333629.71
18.1.109	414494.15	1333632.27
18.1.110	414512.68	1333635.9
18.1.111	414536.99	1333643
18.1.112	414579.26	1333696.63
18.1.113	414586.66	1333706.38
18.1.114	414636.9	1333772.49
18.1.115	414646.12	1333783.37
18.1.116	414650	1333788.38
18.1.117	414644.52	1333810.63
18.1.118	414675.64	1333865.52
18.1.119	414709.79	1333874.17
18.1.120	414718.9	1333870.76



18.1.121	414730.18	1333863.86
18.1.122	414734.68	1333864.19
18.1.123	414737.59	1333863.44
18.1.124	414749.12	1333854.95
18.1.125	414750.91	1333855.6
18.1.126	414761.48	1333862.62
18.1.127	414763.2	1333863.87
18.1.128	414768.01	1333870.11
18.1.129	414768.15	1333870.5
18.1.130	414788	1333895.64
18.1.131	414773.55	1333911.41
18.1.132	414793.88	1333930.76
18.1.133	414838.37	1333999.72
18.1.134	414876.94	1334037.11
18.1.135	414928.14	1334072.5
18.1.136	414939.37	1334059.71
18.1.137	414950.03	1334029.17
18.1.138	414977.06	1333995.81
18.1.139	414987.17	1333987.43
18.1.140	415005.82	1333958.74
18.1.141	415092.52	1333983.27
18.1.142	415176.62	1334010.37
18.1.143	415227.53	1334025.78
18.1.144	415219.96	1334052.13
18.1.145	415202.14	1334114.13
18.1.146	415196.59	1334133.45
18.1.147	415166.9	1334123.34
18.1.148	415168.15	1334120.5
18.1.149	415115.6	1334108.3
18.1.150	415126.08	1334154.64
18.1.151	415121.23	1334158.15



18.1.152	415123.63	1334174.14
18.1.153	415145.53	1334208.42
18.1.154	415166.12	1334253.33
18.1.155	415226.07	1334152.9
18.1.156	415322.81	1334207.48
18.1.157	415346.94	1334216.21
18.1.158	415317.58	1334161.05
18.1.159	415318.37	1334160.34
18.1.160	415306.54	1334139.22
18.1.161	415357.53	1334112.25
18.1.162	415361.59	1334116.56
18.1.163	415377.25	1334139.12
18.1.164	415409.26	1334197.54
18.1.165	415409.44	1334202.74
18.1.166	415371.19	1334223.32
18.1.1	415334.52	1334287.2
18.2.1	414350.3	1333615.2
18.2.2	414350.12	1333615.16
18.2.3	414350.03	1333615.08
18.2.4	414349.97	1333614.98
18.2.5	414349.94	1333614.86
18.2.6	414349.96	1333614.74
18.2.7	414350.07	1333614.59
18.2.8	414350.17	1333614.52
18.2.9	414350.29	1333614.5
18.2.10	414350.47	1333614.55
18.2.11	414350.56	1333614.63
18.2.12	414350.62	1333614.73
18.2.13	414350.64	1333614.85
18.2.14	414350.63	1333614.97
18.2.15	414350.52	1333615.12



18.2.16	414350.42	1333615.18
18.2.1	414350.3	1333615.2
18.3.1	414327.79	1333612.34
18.3.2	414327.61	1333612.29
18.3.3	414327.52	1333612.22
18.3.4	414327.46	1333612.12
18.3.5	414327.43	1333612
18.3.6	414327.48	1333611.82
18.3.7	414327.56	1333611.72
18.3.8	414327.66	1333611.66
18.3.9	414327.78	1333611.64
18.3.10	414327.96	1333611.69
18.3.11	414328.05	1333611.77
18.3.12	414328.11	1333611.87
18.3.13	414328.13	1333611.99
18.3.14	414328.09	1333612.17
18.3.15	414328.01	1333612.26
18.3.16	414327.91	1333612.32
18.3.1	414327.79	1333612.34
18.4.1	414328.98	1333616.24
18.4.2	414328.8	1333616.2
18.4.3	414328.71	1333616.12
18.4.4	414328.65	1333616.02
18.4.5	414328.63	1333615.9
18.4.6	414328.67	1333615.72
18.4.7	414328.75	1333615.63
18.4.8	414328.85	1333615.57
18.4.9	414328.97	1333615.54
18.4.10	414329.09	1333615.56
18.4.11	414329.24	1333615.67
18.4.12	414329.3	1333615.77

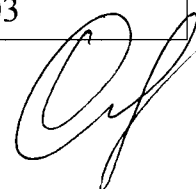


18.4.13	414329.33	1333615.89
18.4.14	414329.28	1333616.07
18.4.15	414329.2	1333616.16
18.4.16	414329.1	1333616.22
18.4.1	414328.98	1333616.24
18.5.1	414331.03	1333618.64
18.5.2	414330.85	1333618.59
18.5.3	414330.76	1333618.52
18.5.4	414330.7	1333618.42
18.5.5	414330.67	1333618.3
18.5.6	414330.69	1333618.18
18.5.7	414330.8	1333618.03
18.5.8	414330.9	1333617.96
18.5.9	414331.02	1333617.94
18.5.10	414331.2	1333617.99
18.5.11	414331.29	1333618.07
18.5.12	414331.35	1333618.17
18.5.13	414331.37	1333618.29
18.5.14	414331.36	1333618.41
18.5.15	414331.25	1333618.56
18.5.16	414331.15	1333618.62
18.5.1	414331.03	1333618.64
18.6.1	414335.3	1333617.53
18.6.2	414335.18	1333617.51
18.6.3	414335.03	1333617.4
18.6.4	414334.97	1333617.3
18.6.5	414334.95	1333617.18
18.6.6	414334.99	1333617
18.6.7	414335.07	1333616.91
18.6.8	414335.17	1333616.85
18.6.9	414335.29	1333616.83


18.6.10	414335.41	1333616.84
18.6.11	414335.56	1333616.95
18.6.12	414335.62	1333617.05
18.6.13	414335.65	1333617.17
18.6.14	414335.6	1333617.35
18.6.15	414335.52	1333617.44
18.6.16	414335.42	1333617.5
18.6.1	414335.3	1333617.53
18.7.1	414340.09	1333616.13
18.7.2	414339.91	1333616.08
18.7.3	414339.82	1333616.01
18.7.4	414339.76	1333615.91
18.7.5	414339.74	1333615.79
18.7.6	414339.78	1333615.61
18.7.7	414339.86	1333615.51
18.7.8	414339.96	1333615.45
18.7.9	414340.08	1333615.43
18.7.10	414340.2	1333615.45
18.7.11	414340.3	1333615.51
18.7.12	414340.41	1333615.66
18.7.13	414340.44	1333615.78
18.7.14	414340.39	1333615.96
18.7.15	414340.31	1333616.05
18.7.16	414340.21	1333616.11
18.7.1	414340.09	1333616.13
18.8.1	414344.73	1333614.68
18.8.2	414344.55	1333614.63
18.8.3	414344.46	1333614.55
18.8.4	414344.4	1333614.45
18.8.5	414344.37	1333614.33
18.8.6	414344.42	1333614.15



18.8.7	414344.5	1333614.06
18.8.8	414344.6	1333614
18.8.9	414344.72	1333613.98
18.8.10	414344.9	1333614.03
18.8.11	414344.99	1333614.1
18.8.12	414345.05	1333614.2
18.8.13	414345.07	1333614.32
18.8.14	414345.03	1333614.5
18.8.15	414344.95	1333614.6
18.8.16	414344.85	1333614.66
18.8.1	414344.73	1333614.68
18.9.1	414349.05	1333613.44
18.9.2	414348.87	1333613.39
18.9.3	414348.78	1333613.32
18.9.4	414348.72	1333613.22
18.9.5	414348.7	1333613.1
18.9.6	414348.71	1333612.98
18.9.7	414348.82	1333612.83
18.9.8	414348.92	1333612.76
18.9.9	414349.04	1333612.74
18.9.10	414349.22	1333612.79
18.9.11	414349.31	1333612.87
18.9.12	414349.37	1333612.97
18.9.13	414349.4	1333613.09
18.9.14	414349.38	1333613.21
18.9.15	414349.27	1333613.36
18.9.16	414349.17	1333613.42
18.9.1	414349.05	1333613.44
Учетный номер участка границы зоны, территории, лесничества, лесопаркового зеленого пояса или публичного сервитута: 19		
19.1.1	415480.64	1329504.03




19.1.2	415483.62	1329501.89
19.1.3	415488.61	1329493.77
19.1.4	415487.91	1329491.43
19.1.5	415496.49	1329476.4
19.1.6	415492.81	1329474.28
19.1.7	415495.16	1329471.15
19.1.8	415500.88	1329472.98
19.1.9	415512.75	1329479.2
19.1.10	415518.77	1329466.29
19.1.11	415537.34	1329476.08
19.1.14	415659.41	1329251.79
19.1.15	415690.94	1329191.83
19.1.16	415793.34	1328996.31
19.1.17	415824.78	1328936.88
19.1.18	415825.03	1328936.43
19.1.19	415826.43	1328933.76
19.1.20	415839.07	1328940.47
19.1.21	415844.24	1328930.42
19.1.22	415853.6	1328912.96
19.1.23	415856.35	1328909.45
19.1.24	415858.24	1328910.5
19.1.25	415899.05	1328831.61
19.1.26	415891.23	1328827.42
19.1.27	415898.34	1328813.97
19.1.28	415904.61	1328817.42
19.1.29	415964.64	1328706.82
19.1.30	415981.88	1328674.09
19.1.31	416006.92	1328623.77
19.1.32	416018.2	1328600.29
19.1.33	416031.45	1328573.19
19.1.34	416064.28	1328503.73




19.1.35	416091.23	1328449.78
19.1.36	416113.75	1328407.51
19.1.37	416143.82	1328342.04
19.1.38	416141.27	1328341.13
19.1.39	416144.63	1328332.36
19.1.40	416141.78	1328330.97
19.1.41	416146.13	1328321.31
19.1.42	416152.24	1328324.25
19.1.43	416199.42	1328214.65
19.1.44	416235.02	1328133.04
19.1.45	416249.7	1328095.62
19.1.46	416256.97	1328076.31
19.1.47	416273.24	1328029.92
19.1.48	416260.4	1328023.57
19.1.49	416259.77	1328025.28
19.1.50	416258.5	1328024.6
19.1.51	416107.97	1327944
19.1.52	416092.13	1327935.44
19.1.53	416023.55	1327899.11
19.1.54	416020.35	1327904.95
19.1.55	416010.1	1327899.91
19.1.56	415966.72	1327880.78
19.1.57	415946.84	1327643.12
19.1.58	415899.91	1327654.51
19.1.59	415835.02	1327669.83
19.1.60	415715.77	1327698.51
19.1.61	415702.46	1327700.89
19.1.62	415704.87	1327705.13
19.1.63	415701.07	1327707.9
19.1.64	415706.85	1327716.1
19.1.65	415684.14	1327733.72



19.1.66	415663.68	1327712.63
19.1.67	415660.67	1327712.3
19.1.68	415543.04	1327743.75
19.1.69	415506.24	1327748.9
19.1.70	415427.52	1327768.27
19.1.71	415411.15	1327699.74
19.1.72	415403.53	1327701.74
19.1.73	415393.65	1327704.46
19.1.74	415389.63	1327677.45
19.1.75	415401.59	1327674.41
19.1.76	415394.82	1327644.35
19.1.77	415312.9	1327663.7
19.1.78	415305.37	1327670.79
19.1.79	415274.12	1327725.87
19.1.80	415269.89	1327733.59
19.1.81	415244.04	1327801.41
19.1.82	415189.35	1327961.78
19.1.83	415165.47	1328030.81
19.1.84	415151.27	1328073.12
19.1.85	415150.3	1328076.96
19.1.86	415137.51	1328072.66
19.1.87	415128.04	1328073.73
19.1.88	415105.42	1328069.71
19.1.89	415104.84	1328072.22
19.1.90	415097.65	1328070.92
19.1.91	415073.46	1328061.01
19.1.92	415071.74	1328059.07
19.1.93	415066.59	1328044.87
19.1.94	415035.08	1328031.55
19.1.95	415035.75	1328019.55
19.1.96	415032.26	1328013.79

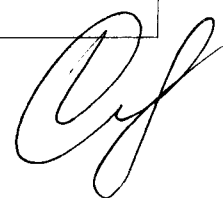


19.1.97	415031.81	1328010.51
19.1.98	415033.4	1327994.26
19.1.99	415006.39	1327977.34
19.1.100	415007.7	1327974.62
19.1.101	414989.84	1327964.13
19.1.102	414980.42	1327958.7
19.1.103	414975.17	1327955.64
19.1.104	414939.74	1327935.09
19.1.105	414934.63	1327951.74
19.1.106	414932.72	1327958.06
19.1.107	414924.82	1327983.06
19.1.108	414923.2	1327996.69
19.1.109	414927.04	1328004.86
19.1.110	414933.06	1328010.7
19.1.111	414965.2	1328026.89
19.1.112	415017.03	1328054.19
19.1.113	415042.96	1328067.29
19.1.114	415067.2	1328080.34
19.1.115	415079.74	1328095.87
19.1.116	415100.44	1328130.46
19.1.117	415100.32	1328131.91
19.1.118	415097.09	1328169.75
19.1.119	415085.6	1328224.45
19.1.120	415056.59	1328338.3
19.1.121	415051.39	1328360.59
19.1.122	415055.32	1328361.15
19.1.123	415080.03	1328365.18
19.1.124	415102.57	1328369.14
19.1.125	415123.15	1328377.4
19.1.126	415127.26	1328385.79
19.1.127	415142.42	1328390.15




19.1.128	415243.35	1328387.99
19.1.129	415328.43	1328227.74
19.1.130	415668.43	1328397.05
19.1.131	415623.07	1328481.44
19.1.132	415477.65	1328754.99
19.1.133	415477.42	1328755.43
19.1.134	415476.86	1328756.48
19.1.135	415555.09	1328800.47
19.1.136	415523.1	1328863.23
19.1.137	415483.86	1328930.99
19.1.138	415466.19	1328972.78
19.1.139	415450.58	1328990.12
19.1.140	415427.45	1328994.14
19.1.141	415431.91	1329163.32
19.1.142	415389.43	1329258
19.1.143	415320.59	1329414.9
19.1.1	415480.64	1329504.03
19.2.1	415548.08	1327791.12
19.2.2	415546.48	1327784.58
19.2.3	415551.92	1327783.26
19.2.4	415553.52	1327789.73
19.2.1	415548.08	1327791.12
Учетный номер участка границы зоны, территории, лесничества, лесопаркового зеленого пояса или публичного сервитута: 20		
20.1.1	416501.05	1327260.51
20.1.2	416498.67	1327250.77
20.1.3	416494.65	1327251.79
20.1.4	416482.26	1327208.57
20.1.5	416520.1	1327197.48
20.1.6	416528.08	1327221.39
20.1.7	416507.58	1327250.37

20.1.8	416509.7	1327258.53
20.1.1	416501.05	1327260.51
Учетный номер участка границы зоны, территории, лесничества, лесопаркового зеленого пояса или публичного сервитута: 21		
21.1.1	416397.08	1327329.2
21.1.2	416399.54	1327325.09
21.1.3	416400.13	1327319.56
21.1.4	416391.04	1327285.65
21.1.5	416382.37	1327272.33
21.1.6	416382.06	1327270.55
21.1.7	416371.74	1327273.19
21.1.8	416370.69	1327268.36
21.1.9	416371.49	1327268.19
21.1.10	416370.07	1327262.3
21.1.11	416369.1	1327262.65
21.1.12	416365.06	1327246.18
21.1.13	416363.24	1327238.58
21.1.14	416440.69	1327219.37
21.1.15	416442.99	1327229.42
21.1.16	416450.39	1327261.76
21.1.17	416445.84	1327262.89
21.1.18	416450.64	1327279.31
21.1.19	416457.24	1327311.2
21.1.1	416397.08	1327329.2
Учетный номер участка границы зоны, территории, лесничества, лесопаркового зеленого пояса или публичного сервитута: 22		
22.1.1	415111.59	1333169.14
22.1.2	415042.39	1333017.95
22.1.3	415165.95	1333039.41
22.1.4	415192.97	1333052.54
22.1.5	415171.64	1333082.57




22.1.6	415147.3	1333121.2
22.1.7	415129.24	1333147.57
22.1.1	415111.59	1333169.14
Учетный номер участка границы зоны, территории, лесничества, лесопаркового зеленого пояса или публичного сервитута: 23		
23.1.1	414771.04	1333384.02
23.1.2	414771.55	1333378.23
23.1.3	414767.31	1333342.99
23.1.4	414821.27	1333341.67
23.1.5	414846.43	1333356.57
23.1.6	414910.46	1333332.44
23.1.7	414973.54	1333298.14
23.1.8	415044.15	1333250.36
23.1.9	415110.27	1333170.76
23.1.10	415039.98	1333017.54
23.1.11	414783.91	1332973.06
23.1.12	414788.46	1332960.43
23.1.13	414781.85	1332959.75
23.1.14	414811.5	1332872.78
23.1.15	414376.72	1332704.89
23.1.16	414366.65	1332704.19
23.1.17	414365.38	1332805.74
23.1.18	414338.95	1333022.73
23.1.19	414300.07	1333147.46
23.1.20	414307.58	1333238.16
23.1.21	414311.75	1333294
23.1.22	414312.65	1333293.89
23.1.23	414313.42	1333298.78
23.1.24	414312.03	1333299
23.1.25	414311.95	1333303.42
23.1.1	414771.04	1333384.02




23.2.1	414577.52	1332953.68
23.2.2	414571.77	1332948.97
23.2.3	414573.38	1332947.11
23.2.4	414579.06	1332951.84
23.2.1	414577.52	1332953.68
23.3.1	414511.08	1333156.59
23.3.2	414510.32	1333154.14
23.3.3	414512.77	1333153.38
23.3.4	414513.53	1333155.84
23.3.1	414511.08	1333156.59
23.4.1	414474.54	1333287.17
23.4.2	414464.93	1333283.57
23.4.3	414468.53	1333273.96
23.4.4	414478.13	1333277.55
23.4.1	414474.54	1333287.17
Учетный номер участка границы зоны, территории, лесничества, лесопаркового зеленого пояса или публичного сервитута: 24		
24.1.1	416075.89	1327767.93
24.1.2	416065.26	1327765.79
24.1.3	416051.88	1327757.04
24.1.4	416065.82	1327735.18
24.1.5	416068.47	1327731.03
24.1.6	416062.6	1327726.97
24.1.7	416064.45	1327724
24.1.8	416066.02	1327723.72
24.1.9	416067.49	1327723.03
24.1.10	416068.72	1327721.96
24.1.11	416069.71	1327720.35
24.1.12	416082.5	1327728.18
24.1.13	416082.08	1327728.87
24.1.14	416081.52	1327730.87

24.1.15	416081.67	1327732.94
24.1.16	416082.48	1327734.79
24.1.17	416083.92	1327736.29
24.1.18	416090.79	1327740.42
24.1.19	416088.76	1327744.15
24.1.20	416079.51	1327738.6
24.1.21	416077.12	1327742.38
24.1.22	416077.96	1327742.92
24.1.23	416068.33	1327758.05
24.1.24	416067.98	1327759.64
24.1.25	416068.31	1327761.24
24.1.26	416069.24	1327762.59
24.1.27	416070.63	1327763.44
24.1.28	416077.49	1327764.82
24.1.1	416075.89	1327767.93
Учетный номер участка границы зоны, территории, лесничества, лесопаркового зеленого пояса или публичного сервитута: 25		
25.1.1	415155.5	1330188.29
25.1.2	415152.56	1330186.84
25.1.3	415115.42	1330168.57
25.1.4	415288.54	1329836.55
25.1.5	415404.84	1329613.54
25.1.6	415427	1329571.04
25.1.7	415431.7	1329564.93
25.1.8	415442.9	1329550.35
25.1.9	415445.78	1329551.17
25.1.10	415467.33	1329557.32
25.1.11	415507.49	1329577.67
25.1.12	415230.87	1330100.2
25.1.13	415211.37	1330094.96
25.1.14	415204.56	1330099.18


25.1.15	415197.64	1330103.49
25.1.1	415155.5	1330188.29
Учетный номер участка границы зоны, территории, лесничества, лесопаркового зеленого пояса или публичного сервитута: 26		
26.1.1	415207.12	1330454.57
26.1.2	415206.82	1330453.82
26.1.3	415208.15	1330446.44
26.1.4	415227.12	1330413.73
26.1.5	415238.76	1330391.58
26.1.6	415255.45	1330353.73
26.1.7	415263.03	1330336.49
26.1.8	415291.9	1330274.33
26.1.9	415307.51	1330275.51
26.1.10	415406.97	1330294.96
26.1.11	415447.81	1330305.7
26.1.12	415492.08	1330315.15
26.1.13	415473.05	1330400.53
26.1.14	415470.42	1330413.32
26.1.15	415471.06	1330418.51
26.1.16	415236.91	1330450.95
26.1.1	415207.12	1330454.57
Учетный номер участка границы зоны, территории, лесничества, лесопаркового зеленого пояса или публичного сервитута: 27		
27.1.1	414734.54	1333418.34
27.1.2	414310.5	1333339.7
27.1.3	414312.72	1333348.99
27.1.4	414320.33	1333350.78
27.1.5	414372.3	1333529.11
27.1.6	414385.33	1333528.99
27.1.7	414385.27	1333519.92
27.1.8	414394.34	1333519.86
27.1.9	414394.4	1333528.93




27.1.1	414734.54	1333418.34
27.2.1	414434.7	1333399.52
27.2.2	414429.33	1333397.48
27.2.3	414431.39	1333392.13
27.2.4	414436.74	1333394.17
27.2.1	414434.7	1333399.52
Учетный номер участка границы зоны, территории, лесничества, лесопаркового зеленого пояса или публичного сервитута: 28		
28.1.1	418193.22	1316305.65
28.1.2	418343.39	1315749.99
28.1.3	418366.41	1315647.31
28.1.4	418374.67	1315607.44
28.1.5	418383.64	1315595.34
28.1.6	418443.69	1315562.68
28.1.7	418400.17	1315760.13
28.1.8	418261.42	1316279.93
28.1.1	418193.22	1316305.65
Учетный номер участка границы зоны, территории, лесничества, лесопаркового зеленого пояса или публичного сервитута: 29		
29.1.1	418098.82	1316341.72
29.1.2	418181.65	1316038.36
29.1.3	418238.55	1315831.23
29.1.4	418250.51	1315779
29.1.5	418287.91	1315600.31
29.1.6	418302.81	1315522.75
29.1.7	418323.72	1315526.34
29.1.8	418341.07	1315539.14
29.1.9	418329.5	1315579.63
29.1.10	418328.31	1315606.16
29.1.11	418317.06	1315699.95
29.1.12	418240.06	1315975.4



29.1.13	418233.84	1315974.14
29.1.14	418186.99	1316114.37
29.1.15	418163.82	1316202.1
29.1.16	418162.55	1316197.69
29.1.17	418158.65	1316198.76
29.1.18	418153.4	1316198.99
29.1.19	418148.21	1316199.01
29.1.20	418147.07	1316201.31
29.1.21	418145.82	1316204.66
29.1.22	418144.73	1316206.57
29.1.23	418145.84	1316207.21
29.1.24	418145.66	1316210.31
29.1.25	418144.13	1316215.44
29.1.26	418141.96	1316222.9
29.1.27	418138.33	1316235.57
29.1.28	418135.35	1316245.71
29.1.29	418132.43	1316255.8
29.1.30	418130.87	1316257.86
29.1.31	418130.21	1316261.95
29.1.32	418130.17	1316264.05
29.1.33	418136.41	1316264.89
29.1.34	418138.23	1316269.75
29.1.35	418140.88	1316277.14
29.1.36	418141.96	1316280.23
29.1.37	418127.52	1316329.15
29.1.1	418098.82	1316341.72
Учетный номер участка границы зоны, территории, лесничества, лесопаркового зеленого пояса или публичного сервитута: 30		
30.1.1	418132.13	1316735.92
30.1.2	418115.37	1316714.64
30.1.3	418114.37	1316692.55



30.1.4	418110.4	1316661.49
30.1.5	418111.94	1316628.87
30.1.6	418115.27	1316599.43
30.1.7	418117.64	1316583.1
30.1.8	418124.16	1316553.61
30.1.9	418161.08	1316409.09
30.1.10	418188.82	1316321.91
30.1.11	418191.29	1316312.79
30.1.12	418259.53	1316287.07
30.1.13	418258.1	1316292.85
30.1.14	418225.11	1316390.74
30.1.15	418203.91	1316467.91
30.1.16	418182.23	1316544.37
30.1.17	418174.86	1316573.88
30.1.18	418170.05	1316595.54
30.1.1	418132.13	1316735.92
Учетный номер участка границы зоны, территории, лесничества, лесопаркового зеленого пояса или публичного сервитута: 31		
31.1.1	418278.94	1316960.66
31.1.2	418099.74	1316763.16
31.1.3	418097.03	1316755.72
31.1.4	418100.07	1316747.91
31.1.5	418106.03	1316744.09
31.1.6	418111.47	1316745.73
31.1.7	418118.86	1316754.58
31.1.8	418124.39	1316764.25
31.1.9	418255.58	1316926.4
31.1.10	418280.6	1316958.95
31.1.1	418278.94	1316960.66
Учетный номер участка границы зоны, территории, лесничества, лесопаркового зеленого пояса или публичного сервитута: 32		




32.1.1	418248.43	1316964.92
32.1.2	418215.09	1316939.2
32.1.3	418180.36	1316904.67
32.1.4	418158.66	1316885.35
32.1.5	418147.3	1316875.48
32.1.6	418130.19	1316861.2
32.1.7	418110.28	1316844.76
32.1.8	418090.89	1316834.57
32.1.9	418074.09	1316826.93
32.1.10	418071.19	1316824.34
32.1.11	418071.79	1316819.9
32.1.12	418072.84	1316815.85
32.1.13	418076.34	1316810.43
32.1.14	418082.53	1316807.9
32.1.15	418088.34	1316809.37
32.1.16	418094.18	1316813.23
32.1.17	418108.32	1316824.07
32.1.18	418126.16	1316838.78
32.1.19	418141.06	1316853.24
32.1.20	418153.95	1316866.86
32.1.21	418178.23	1316893.85
32.1.22	418195.36	1316909.89
32.1.23	418211.93	1316927.09
32.1.24	418226.26	1316940.99
32.1.1	418248.43	1316964.92
Учетный номер участка границы зоны, территории, лесничества, лесопаркового зеленого пояса или публичного сервитута: 33		
33.1.1	417811.84	1317921.19
33.1.2	417774.05	1317915.69
33.1.3	417769.47	1317895.04
33.1.4	417773.25	1317875.77




33.1.5	417776.19	1317840.8
33.1.6	417796.31	1317734.62
33.1.7	417822.19	1317642.79
33.1.8	417885.42	1317413.52
33.1.9	417888.16	1317403
33.1.10	417987.83	1317035.26
33.1.11	417988.56	1317034.71
33.1.12	417988.67	1317034.22
33.1.13	417990.38	1317027.95
33.1.14	418050.56	1317027.42
33.1.15	418048.56	1317033.33
33.1.16	418014.59	1317144.55
33.1.17	417995.25	1317228.54
33.1.18	417920.59	1317465.62
33.1.19	417900.08	1317540.78
33.1.20	417865.18	1317678.35
33.1.21	417837.76	1317788.16
33.1.22	417821.43	1317867.45
33.1.1	417811.84	1317921.19
Учетный номер участка границы зоны, территории, лесничества, лесопаркового зеленого пояса или публичного сервитута: 34		
34.1.1	418482.83	1314935.9
34.1.2	418423.44	1314924.43
34.1.3	418406.85	1314722.27
34.1.4	418391.64	1314588.92
34.1.5	418362.98	1314435.15
34.1.6	418290.46	1314138.17
34.1.7	418338.97	1314150.9
34.1.8	418407.94	1314379
34.1.9	418447.25	1314583.51
34.1.10	418450.65	1314614.66

34.1.11	418462.82	1314681.26
34.1.12	418477.37	1314796.19
34.1.1	418482.83	1314935.9
Учетный номер участка границы зоны, территории, лесничества, лесопаркового зеленого пояса или публичного сервитута: 35		
35.1.1	418337.64	1315482.24
35.1.2	418331.62	1315481.69
35.1.3	418326.47	1315479.04
35.1.4	418319.76	1315474.36
35.1.5	418314.66	1315470.82
35.1.6	418303.17	1315459.51
35.1.7	418334.93	1315224.69
35.1.8	418342.46	1315168.92
35.1.9	418337.64	1314940.7
35.1.10	418333.97	1314810.09
35.1.11	418301.59	1314689.25
35.1.12	418264.8	1314530.05
35.1.13	418240.35	1314388.86
35.1.14	418193.49	1314118.23
35.1.15	418233.23	1314128.09
35.1.16	418261.34	1314209.74
35.1.17	418256.71	1314218.02
35.1.18	418259.44	1314228.57
35.1.19	418272.1	1314232.16
35.1.20	418297.55	1314330.57
35.1.21	418315.1	1314403.47
35.1.22	418343.65	1314537.71
35.1.23	418360.85	1314634.7
35.1.24	418371.12	1314720.47
35.1.25	418378.63	1314816.89
35.1.26	418384.22	1314929.76



35.1.27	418388.67	1315051.78
35.1.28	418387.09	1315126.43
35.1.29	418382.65	1315184.91
35.1.30	418376.36	1315269.66
35.1.31	418364.98	1315371.66
35.1.32	418360.75	1315404.75
35.1.33	418357.31	1315429.99
35.1.34	418354.37	1315452.49
35.1.35	418352.04	1315466.18
35.1.36	418346.58	1315477.6
35.1.1	418337.64	1315482.24
Учетный номер участка границы зоны, территории, лесничества, лесопаркового зеленого пояса или публичного сервитута: 36		
36.1.1	418389.91	1315558.42
36.1.2	418381.85	1315554.49
36.1.3	418416.87	1315232.14
36.1.4	418424.25	1315115.57
36.1.5	418427.4	1314980.67
36.1.6	418430.76	1314973.12
36.1.7	418436.36	1314969.6
36.1.8	418451.12	1314964.26
36.1.9	418462.58	1314964.2
36.1.10	418467.46	1314967.65
36.1.11	418469.33	1314970.5
36.1.12	418469.56	1314971.87
36.1.13	418468.4	1314975.96
36.1.14	418472.32	1314977.13
36.1.15	418473.42	1314977.42
36.1.16	418477.29	1314972.77
36.1.17	418479.96	1314974.11
36.1.18	418485.02	1314981.02




36.1.19	418474.8	1315166.6
36.1.20	418460.48	1315294.62
36.1.21	418453.9	1315376.22
36.1.22	418443.43	1315508.54
36.1.23	418441.14	1315530.41
36.1.24	418437.46	1315536.87
36.1.25	418415.36	1315547.54
36.1.26	418404.36	1315551.79
36.1.1	418389.91	1315558.42
Учетный номер участка границы зоны, территории, лесничества, лесопаркового зеленого пояса или публичного сервитута: 37		
37.1.1	418072.25	1316436.77
37.1.2	418097.47	1316347.21
37.1.3	418125.77	1316336.21
37.1.4	418111.69	1316390.68
37.1.1	418072.25	1316436.77
Учетный номер участка границы зоны, территории, лесничества, лесопаркового зеленого пояса или публичного сервитута: 38		
38.1.1	418089.47	1316513.35
38.1.2	418086.54	1316512.19
38.1.3	418085.25	1316511.14
38.1.4	418082.15	1316509.91
38.1.5	418079.24	1316507.73
38.1.6	418072.04	1316502.43
38.1.7	418067.41	1316497.2
38.1.8	418065.69	1316493.71
38.1.9	418076.31	1316481.47
38.1.10	418085.87	1316466.41
38.1.12	418099.67	1316449.38
38.1.13	418101.96	1316446.35
38.1.14	418107.07	1316438.92




38.1.15	418108.81	1316436.81
38.1.16	418109.21	1316436.75
38.1.17	418109.03	1316439.2
38.1.18	418098.16	1316479.3
38.1.1	418089.47	1316513.35
Учетный номер участка границы зоны, территории, лесничества, лесопаркового зеленого пояса или публичного сервитута: 39		
39.1.1	418038.6	1316695.94
39.1.2	418035.21	1316692.56
39.1.3	418019.17	1316674.82
39.1.4	418009.27	1316663.97
39.1.5	418021.91	1316627.85
39.1.6	418052.01	1316542.37
39.1.7	418056.75	1316530.94
39.1.8	418061.07	1316531.82
39.1.9	418067.77	1316533.09
39.1.10	418072.91	1316536.4
39.1.11	418075.58	1316538.47
39.1.12	418077.95	1316542.11
39.1.13	418078.29	1316544.39
39.1.14	418074.52	1316561.44
39.1.15	418073.59	1316562.94
39.1.16	418071.98	1316569.26
39.1.17	418070.86	1316572.47
39.1.18	418068.24	1316582.97
39.1.19	418067.65	1316585.95
39.1.20	418065.82	1316591.62
39.1.21	418065.23	1316594.93
39.1.22	418063.01	1316601.67
39.1.23	418061.91	1316606.48


39.1.24	418060.12	1316612.64
39.1.25	418059.05	1316615.74
39.1.26	418058.42	1316618.88
39.1.27	418057.84	1316619.82
39.1.28	418057.28	1316622.84
39.1.29	418053.96	1316633.96
39.1.30	418053.57	1316636.18
39.1.31	418052.68	1316638.58
39.1.32	418051.95	1316642.01
39.1.33	418050.62	1316648.91
39.1.34	418049.14	1316652.43
39.1.35	418047.94	1316657.23
39.1.36	418046.02	1316664.01
39.1.37	418044.29	1316669.37
39.1.38	418042.66	1316674.61
39.1.39	418042.16	1316677.07
39.1.40	418041.16	1316680.83
39.1.41	418040.69	1316684.88
39.1.42	418039.99	1316687.98
39.1.43	418039.63	1316692.03
39.1.1	418038.6	1316695.94
Учетный номер участка границы зоны, территории, лесничества, лесопаркового зеленого пояса или публичного сервитута: 40		
40.1.1	418052.12	1317020.85
40.1.2	417992.31	1317020.97
40.1.3	418010.71	1316951.96
40.1.4	418026.62	1316892.21
40.1.5	418041.29	1316870.93
40.1.6	418049.77	1316858.47
40.1.7	418059.55	1316852.03
40.1.8	418071.66	1316850.5




40.1.9	418080.89	1316851.03
40.1.10	418088	1316853.95
40.1.11	418093.26	1316856.76
40.1.12	418100.95	1316863.91
40.1.1	418052.12	1317020.85
Учетный номер участка границы зоны, территории, лесничества, лесопаркового зеленого пояса или публичного сервитута: 41		
41.1.1	417948.77	1317009.53
41.1.2	417911.11	1317006.2
41.1.3	417990.65	1316705.62
41.1.4	418012.89	1316731.89
41.1.5	417957.28	1316943.45
41.1.6	417965.78	1316948.04
41.1.1	417948.77	1317009.53
Учетный номер участка границы зоны, территории, лесничества, лесопаркового зеленого пояса или публичного сервитута: 42		
42.1.1	417762.62	1317550.1
42.1.2	417812.32	1317356.09
42.1.3	417828.86	1317294.03
42.1.4	417907.46	1317021.19
42.1.5	417946.37	1317022.83
42.1.6	417905.07	1317167.15
42.1.7	417900.61	1317165.91
42.1.8	417899.81	1317168.8
42.1.9	417904.25	1317170.04
42.1.10	417875.88	1317269.21
42.1.11	417873.03	1317268.43
42.1.12	417872.23	1317271.32
42.1.13	417875.04	1317272.1
42.1.14	417868.32	1317295.63



42.1.15	417848.57	1317364.44
42.1.16	417845.57	1317363.62
42.1.17	417844.77	1317366.51
42.1.18	417847.75	1317367.33
42.1.19	417824.29	1317449.08
42.1.20	417821.78	1317459.24
42.1.21	417820.03	1317458.72
42.1.22	417819.18	1317461.61
42.1.23	417821.06	1317462.16
42.1.24	417800.84	1317544.2
42.1.1	417762.62	1317550.1
Учетный номер участка границы зоны, территории, лесничества, лесопаркового зеленого пояса или публичного сервитута: 43		
43.1.1	417677.14	1318033.42
43.1.2	417653.61	1318002.3
43.1.3	417681.24	1317894.71
43.1.4	417683.23	1317868.77
43.1.5	417698.35	1317792.25
43.1.6	417720.96	1317703.14
43.1.7	417736.04	1317623.27
43.1.8	417740.64	1317580.5
43.1.9	417775.91	1317565.08
43.1.10	417803.69	1317562.25
43.1.11	417720.31	1317877.79
43.1.12	417711.79	1317884.64
43.1.13	417715.77	1317894.18
43.1.14	417694.48	1317975.11
43.1.1	417677.14	1318033.42
Учетный номер участка границы зоны, территории, лесничества, лесопаркового зеленого пояса или публичного сервитута: 44		
44.1.1	417756.73	1318479.24



44.1.2	417734.26	1318479.22
44.1.3	417721.1	1318475.15
44.1.4	417730.18	1318187.62
44.1.5	417740.3	1318086.8
44.1.6	417754.35	1317984.95
44.1.7	417764.07	1317941.47
44.1.8	417767.53	1317931.81
44.1.9	417775.17	1317929.89
44.1.10	417812.44	1317931.45
44.1.11	417795.39	1318101.7
44.1.12	417792.48	1318101.03
44.1.13	417788.9	1318131.39
44.1.14	417777.5	1318225.94
44.1.15	417776.78	1318281.03
44.1.16	417770.33	1318336.14
44.1.17	417768.53	1318366.42
44.1.1	417756.73	1318479.24
Учетный номер участка границы зоны, территории, лесничества, лесопаркового зеленого пояса или публичного сервитута: 45		
45.1.1	414309.48	1333302.99
45.1.2	414210.98	1333285.71
45.1.3	414195.35	1333239.45
45.1.4	414195.5	1333239.2
45.1.5	414195.15	1333238.25
45.1.6	414217.31	1333194.19
45.1.7	414233.45	1333167.29
45.1.8	414241.74	1333156.29
45.1.9	414252.6	1333136.82
45.1.10	414262.24	1333119.35
45.1.11	414269.87	1333102.4
45.1.12	414283.4	1333070.86



45.1.13	414301.58	1333003.97
45.1.14	414305.41	1332967.85
45.1.15	414308.84	1332947.3
45.1.16	414310.86	1332935.33
45.1.17	414311.87	1332925.61
45.1.18	414311.47	1332910.63
45.1.19	414312.42	1332901.7
45.1.20	414315.6	1332881.04
45.1.21	414317.44	1332863.07
45.1.22	414318.66	1332848.42
45.1.23	414320.48	1332829.3
45.1.24	414321.83	1332817.14
45.1.25	414321.76	1332812.62
45.1.26	414323.28	1332792.5
45.1.27	414327.29	1332771.5
45.1.28	414327.82	1332762.74
45.1.29	414329.77	1332727
45.1.30	414332.47	1332701.78
45.1.31	414363.6	1332703.97
45.1.32	414361.26	1332797.75
45.1.33	414350.15	1332797.12
45.1.34	414349.99	1332806.03
45.1.35	414361.62	1332808.04
45.1.36	414345.14	1332938.62
45.1.37	414333.42	1332937.31
45.1.38	414332.23	1332947.53
45.1.39	414343.51	1332949.65
45.1.40	414335.54	1333022.39
45.1.41	414316.13	1333086.3
45.1.42	414303.67	1333082.69
45.1.43	414300.43	1333092.84




45.1.44	414312.69	1333096.95
45.1.45	414297.25	1333146
45.1.46	414304.39	1333232.51
45.1.47	414291.91	1333233.9
45.1.48	414293.17	1333244.23
45.1.49	414305.17	1333243.9
45.1.50	414308.95	1333294.25
45.1.51	414309.33	1333299.14
45.1.1	414309.48	1333302.99
Учетный номер участка границы зоны, территории, лесничества, лесопаркового зеленого пояса или публичного сервитута: 46		
46.1.1	413818.5	1334751.34
46.1.2	413776.45	1334725.22
46.1.3	413753.03	1334708.05
46.1.4	413740.17	1334693.25
46.1.5	413724.85	1334681.39
46.1.6	413698.64	1334658.02
46.1.7	413665.62	1334625.76
46.1.8	413650.63	1334606.84
46.1.9	413638.7	1334595.71
46.1.10	413606.95	1334549.37
46.1.11	413598.51	1334535.08
46.1.12	413587.8	1334526.42
46.1.13	413576.76	1334511.27
46.1.14	413553.79	1334482.12
46.1.15	413539.88	1334464.26
46.1.16	413542.44	1334461.53
46.1.17	413555.61	1334472.33
46.1.18	413556.09	1334471.32
46.1.19	413562.18	1334476.73
46.1.20	413566.12	1334473.17

46.1.21	413572.2	1334478.08
46.1.22	413574.16	1334475.54
46.1.23	413571.12	1334473.09
46.1.24	413574.04	1334468.04
46.1.25	413573.03	1334467.06
46.1.26	413574.02	1334466.54
46.1.27	413573	1334465.56
46.1.28	413573.5	1334465.05
46.1.29	413570.95	1334462.09
46.1.30	413569.48	1334464.12
46.1.31	413563.9	1334459.2
46.1.32	413566.36	1334456.66
46.1.33	413554.22	1334447.35
46.1.34	413570.41	1334428.1
46.1.35	413595.39	1334413.71
46.1.36	413728.29	1334364.46
46.1.37	413732.46	1334368.72
46.1.38	413722.15	1334376.5
46.1.39	413726.95	1334383.82
46.1.40	413737.87	1334375.88
46.1.41	413768.48	1334417.97
46.1.42	413780.99	1334434.81
46.1.43	413783.46	1334437.4
46.1.44	413784.81	1334439.78
46.1.45	413787.23	1334443.8
46.1.46	413782.91	1334448.47
46.1.47	413786.8	1334451.83
46.1.48	413797.05	1334442.41
46.1.49	413856.13	1334501.16
46.1.50	413918.78	1334564.02
46.1.51	413930.65	1334573.41



46.1.52	413926.25	1334586.28
46.1.53	413882.71	1334635.32
46.1.54	413919.54	1334668.39
46.1.55	413908.57	1334680.11
46.1.56	413902.3	1334675.18
46.1.57	413890.69	1334687.94
46.1.58	413895.09	1334691.77
46.1.59	413874.76	1334711.59
46.1.60	413867.09	1334704.35
46.1.61	413862.42	1334709.59
46.1.62	413869.93	1334717.11
46.1.63	413850.59	1334738.5
46.1.64	413834.64	1334734.27
46.1.65	413759.32	1334703.42
46.1.66	413764.88	1334694.63
46.1.67	413750.81	1334684.05
46.1.68	413743.53	1334691.66
46.1.69	413690.84	1334641.07
46.1.70	413658.08	1334599.27
46.1.71	413622.3	1334536.52
46.1.72	413630.22	1334531.09
46.1.73	413620.86	1334514.34
46.1.74	413612.22	1334518.67
46.1.75	413573.79	1334452.16
46.1.76	413575.07	1334451.24
46.1.77	413572	1334446.58
46.1.78	413566.85	1334449.96
46.1.79	413570.02	1334454.51
46.1.80	413571.51	1334453.79
46.1.81	413611.38	1334522.39
46.1.82	413618.58	1334535.38



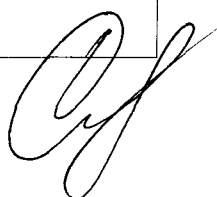
46.1.83	413655.3	1334600.42
46.1.84	413688.56	1334642.81
46.1.85	413743.39	1334695.57
46.1.86	413755.23	1334704.49
46.1.87	413832.75	1334736.27
46.1.1	413818.5	1334751.34
Учетный номер участка границы зоны, территории, лесничества, лесопаркового зеленого пояса или публичного сервитута: 47		
47.1.1	413517.86	1334393.11
47.1.2	413553.93	1334326.46
47.1.3	413543.1	1334320.52
47.1.4	413549.11	1334309.67
47.1.5	413560.23	1334314.93
47.1.6	413601.13	1334239.9
47.1.7	413621.63	1334187.91
47.1.8	413656.88	1334096.2
47.1.9	413646.94	1334091.71
47.1.10	413651.86	1334079.54
47.1.11	413662.08	1334083.5
47.1.12	413669.3	1334064.91
47.1.13	413699.27	1334004.93
47.1.14	413689.98	1334000.1
47.1.15	413695.62	1333989.08
47.1.16	413704.99	1333993.44
47.1.17	413750.07	1333909.1
47.1.18	413759.52	1333913.35
47.1.19	413761.71	1333914.4
47.1.20	413761.59	1333915.05
47.1.21	413759.53	1333918.08
47.1.22	413750.46	1333913.52
47.1.23	413706.55	1333997.12

47.1.24	413705.24	1333999.72
47.1.25	413742.04	1334021.38
47.1.26	413758.32	1333962.15
47.1.27	413770.6	1333918.45
47.1.28	413786.83	1333856.29
47.1.29	413776.06	1333861.99
47.1.30	413753.72	1333875.52
47.1.31	413744.72	1333889.38
47.1.32	413669.45	1333948.54
47.1.33	413613	1333996.01
47.1.34	413633.59	1334016.18
47.1.35	413620.29	1334027.05
47.1.36	413612.85	1334027.38
47.1.37	413643.09	1334052.47
47.1.38	413618.54	1334079.37
47.1.39	413605.03	1334061.74
47.1.40	413604.52	1334058.13
47.1.41	413599.6	1334052.27
47.1.42	413595.75	1334046.27
47.1.43	413597.77	1334041.72
47.1.44	413577.88	1334025.82
47.1.45	413575.29	1334027.71
47.1.46	413559.37	1334038.7
47.1.47	413540.49	1334061.49
47.1.48	413536.35	1334068.99
47.1.49	413495.77	1334112.27
47.1.50	413474.66	1334134.24
47.1.51	413477.94	1334137.43
47.1.52	413491.86	1334144.6
47.1.53	413501.36	1334133.96
47.1.54	413510.31	1334141.99

47.1.55	413502.88	1334161.64
47.1.56	413494.62	1334168.47
47.1.57	413468.26	1334140.87
47.1.58	413451.25	1334158.61
47.1.59	413353.18	1334263.62
47.1.60	413334.8	1334289.91
47.1.61	413333.06	1334291.27
47.1.62	413500.23	1334391.49
47.1.1	413517.86	1334393.11
47.2.1	413481.83	1334369.48
47.2.2	413486.14	1334364.12
47.2.3	413499.58	1334374.13
47.2.4	413495.26	1334379.5
47.2.1	413481.83	1334369.48
Учетный номер участка границы зоны, территории, лесничества, лесопаркового зеленого пояса или публичного сервитута: 48		
48.1.1	413534.9	1334458.57
48.1.2	413530.36	1334451.79
48.1.3	413529.46	1334446.05
48.1.4	413533.78	1334436.81
48.1.5	413543.01	1334423.33
48.1.6	413560.1	1334403.84
48.1.7	413568.75	1334391.29
48.1.8	413563.61	1334386.58
48.1.9	413570.6	1334371.59
48.1.10	413588.54	1334339.83
48.1.11	413613.54	1334294.95
48.1.12	413633.34	1334260.82
48.1.13	413674.09	1334187.92
48.1.14	413683.41	1334193.39
48.1.15	413662.07	1334255.92


48.1.16	413658.78	1334273.26
48.1.17	413653.36	1334292.38
48.1.18	413701.21	1334333.29
48.1.19	413720.7	1334356.72
48.1.20	413592.85	1334404.75
48.1.21	413565.1	1334421.19
48.1.1	413534.9	1334458.57
Учетный номер участка границы зоны, территории, лесничества, лесопаркового зеленого пояса или публичного сервитута: 49		
49.1.1	409399.93	1326620.05
49.1.2	409238.99	1326912.77
49.1.3	408979.32	1327393.3
49.1.4	408826.27	1327683.35
49.1.5	408688.22	1327870.52
49.1.6	408486.43	1328076.26
49.1.7	408298.6	1328228.94
49.1.8	408193.21	1328296.88
49.1.9	408047.39	1328378.24
49.1.10	407631.26	1328557.8
49.1.11	407601.1	1328571.01
49.1.12	407621.37	1328678.68
49.1.13	407715.49	1328827.86
49.1.14	407820.4	1328949.19
49.1.15	408130.4	1329158.07
49.1.16	408257.06	1329271.84
49.1.17	408339.07	1329450.08
49.1.18	408424.22	1329775.1
49.1.19	408497.29	1330094.24
49.1.20	408590.75	1330298.45
49.1.21	408757.19	1330523.59
49.1.22	409018.91	1330773.07

49.1.23	409571.57	1331241.58
49.1.24	409712.85	1331337.58
49.1.25	409819.69	1331539.08
49.1.26	409923.78	1331651.5
49.1.27	410193.3	1331912.32
49.1.28	410418.07	1332066.49
49.1.29	410554.28	1332175.31
49.1.30	410858.17	1332545.19
49.1.31	410893.94	1332622.05
49.1.32	411064.67	1333097.22
49.1.33	411134.09	1333598.97
49.1.34	411288.18	1334715.76
49.1.35	411340.16	1335072.03
49.1.36	411392.97	1335436.18
49.1.37	411577.05	1335601.54
49.1.38	411962.73	1335409.91
49.1.39	412115.93	1335196.92
49.1.40	412255.1	1335074.96
49.1.41	412404.88	1334956.02
49.1.42	412403.88	1334940.29
49.1.43	412501.42	1334846.15
49.1.44	412537.54	1334805.84
49.1.45	412634.56	1334679.11
49.1.46	412684.77	1334622.92
49.1.47	412762.52	1334528.96
49.1.48	412777.89	1334522.93
49.1.49	412929.23	1334563.08
49.1.50	412966.07	1334571.21
49.1.51	413129.44	1334390.91
49.1.52	413260.45	1334242.03
49.1.53	413266.1	1334219.17



49.1.54	413265.13	1334219.8
49.1.55	412626.77	1334367.55
49.1.56	412568.81	1334345.97
49.1.57	412627.38	1333488.07
49.1.58	412676.98	1333502.17
49.1.59	412674.15	1333398.39
49.1.60	412645.58	1333313.82
49.1.61	412459.11	1332761.68
49.1.62	412391.29	1332645
49.1.63	412144.18	1331911.7
49.1.64	412137.16	1331832.58
49.1.65	412048.33	1331555.56
49.1.66	412043.76	1331541.3
49.1.67	412043.48	1331540.75
49.1.68	411948.04	1331349.56
49.1.69	411891.53	1331323.64
49.1.70	411819.18	1331292.1
49.1.71	411807.89	1331233.63
49.1.72	410671.95	1330834.65
49.1.73	410430.6	1330749.88
49.1.74	410415.43	1330751.83
49.1.75	410241.07	1330692.12
49.1.76	410182.67	1330672.11
49.1.77	410067.25	1330596.04
49.1.78	409982.64	1330470.51
49.1.79	409790.62	1329902.02
49.1.80	409776.42	1329906.83
49.1.81	409244.23	1328331.18
49.1.82	409257.13	1328234.99
49.1.83	409260	1328080.97
49.1.84	409341.5	1327900.38

49.1.85	409417.95	1327805.03
49.1.86	409434.34	1327784.58
49.1.87	409538.76	1327718.71
49.1.88	409742.94	1327649.74
49.1.89	409841	1327616.62
49.1.90	409843.75	1327593.52
49.1.91	409712.42	1327204.69
49.1.92	409575.2	1326798.45
49.1.1	409399.93	1326620.05
49.2.1	409617.01	1330510.29
49.2.2	409616.79	1330510.29
49.2.3	409616.57	1330510.3
49.2.4	409616.36	1330510.36
49.2.5	409616.16	1330510.46
49.2.6	409615.98	1330510.59
49.2.7	409615.83	1330510.75
49.2.8	409615.7	1330510.94
49.2.9	409615.61	1330511.14
49.2.10	409615.55	1330511.35
49.2.11	409615.55	1330511.57
49.2.12	409615.56	1330511.79
49.2.13	409615.62	1330512
49.2.14	409615.72	1330512.2
49.2.15	409615.85	1330512.37
49.2.16	409616.01	1330512.53
49.2.17	409616.2	1330512.66
49.2.18	409616.4	1330512.74
49.2.19	409616.61	1330512.8
49.2.20	409616.83	1330512.82
49.2.21	409617.05	1330512.79
49.2.22	409617.26	1330512.73



49.2.23	409617.46	1330512.64
49.2.24	409617.63	1330512.51
49.2.25	409617.79	1330512.34
49.2.26	409617.92	1330512.16
49.2.27	409618	1330511.96
49.2.28	409618.06	1330511.75
49.2.29	409618.08	1330511.53
49.2.30	409618.05	1330511.31
49.2.31	409617.99	1330511.1
49.2.32	409617.9	1330510.9
49.2.33	409617.77	1330510.72
49.2.34	409617.6	1330510.57
49.2.35	409617.42	1330510.44
49.2.36	409617.22	1330510.35
49.2.1	409617.01	1330510.29
49.3.1	409450.1	1330695.16
49.3.2	409450.03	1330694.95
49.3.3	409449.94	1330694.75
49.3.4	409449.81	1330694.57
49.3.5	409449.65	1330694.41
49.3.6	409449.46	1330694.29
49.3.7	409449.26	1330694.2
49.3.8	409449.05	1330694.14
49.3.9	409448.83	1330694.13
49.3.10	409448.61	1330694.15
49.3.11	409448.4	1330694.21
49.3.12	409448.2	1330694.31
49.3.13	409448.03	1330694.44
49.3.14	409447.87	1330694.6
49.3.15	409447.74	1330694.78
49.3.16	409447.65	1330694.98


49.3.17	409447.6	1330695.2
49.3.18	409447.58	1330695.42
49.3.19	409447.6	1330695.64
49.3.20	409447.67	1330695.84
49.3.21	409447.76	1330696.04
49.3.22	409447.89	1330696.22
49.3.23	409448.06	1330696.38
49.3.24	409448.24	1330696.51
49.3.25	409448.44	1330696.59
49.3.26	409448.65	1330696.65
49.3.27	409448.87	1330696.67
49.3.28	409449.09	1330696.64
49.3.29	409449.3	1330696.58
49.3.30	409449.5	1330696.49
49.3.31	409449.68	1330696.35
49.3.32	409449.83	1330696.19
49.3.33	409449.96	1330696.01
49.3.34	409450.05	1330695.81
49.3.35	409450.1	1330695.6
49.3.36	409450.11	1330695.38
49.3.1	409450.1	1330695.16
49.4.1	409288.25	1330872.31
49.4.2	409288.11	1330872.13
49.4.3	409287.95	1330871.97
49.4.4	409287.77	1330871.85
49.4.5	409287.57	1330871.76
49.4.6	409287.36	1330871.7
49.4.7	409287.14	1330871.69
49.4.8	409286.92	1330871.71
49.4.9	409286.71	1330871.77
49.4.10	409286.51	1330871.87

49.4.11	409286.33	1330872
49.4.12	409286.17	1330872.16
49.4.13	409286.05	1330872.34
49.4.14	409285.96	1330872.54
49.4.15	409285.9	1330872.76
49.4.16	409285.89	1330872.98
49.4.17	409285.91	1330873.2
49.4.18	409285.97	1330873.4
49.4.19	409286.07	1330873.6
49.4.20	409286.2	1330873.78
49.4.21	409286.36	1330873.94
49.4.22	409286.54	1330874.07
49.4.23	409286.75	1330874.15
49.4.24	409286.96	1330874.21
49.4.25	409287.18	1330874.23
49.4.26	409287.4	1330874.2
49.4.27	409287.61	1330874.14
49.4.28	409287.8	1330874.05
49.4.29	409287.98	1330873.91
49.4.30	409288.14	1330873.75
49.4.31	409288.27	1330873.57
49.4.32	409288.35	1330873.37
49.4.33	409288.41	1330873.16
49.4.34	409288.42	1330872.94
49.4.35	409288.4	1330872.72
49.4.36	409288.34	1330872.51
49.4.1	409288.25	1330872.31
49.5.1	409549.53	1329261.25
49.5.2	409544.73	1329271.3
49.5.3	409554.35	1329275.91
49.5.4	409559.27	1329265.72


49.5.1	409549.53	1329261.25
49.6.1	409274.73	1329145.34
49.6.2	409271.28	1329153.13
49.6.3	409277.32	1329155.68
49.6.4	409280.64	1329147.92
49.6.1	409274.73	1329145.34
49.7.1	408952.64	1329005.4
49.7.2	408949.19	1329013.18
49.7.3	408955.23	1329015.74
49.7.4	408958.55	1329007.99
49.7.1	408952.64	1329005.4
49.8.1	408654.42	1328876.4
49.8.2	408650.98	1328884.19
49.8.3	408657.02	1328886.73
49.8.4	408660.34	1328878.98
49.8.1	408654.42	1328876.4
49.9.1	408363.29	1328750.63
49.9.2	408359.85	1328758.42
49.9.3	408365.88	1328760.98
49.9.4	408369.2	1328753.21
49.9.1	408363.29	1328750.63
49.10.1	408133.78	1328652.78
49.10.2	408126.25	1328644.95
49.10.3	408118.09	1328652.4
49.10.4	408125.34	1328660.24
49.10.1	408133.78	1328652.78
49.11.1	407911.86	1328459.26
49.11.2	407919.1	1328459.35
49.11.3	407919.2	1328452.1
49.11.4	407911.95	1328452
49.11.1	407911.86	1328459.26



49.12.1	407936.06	1328443.75
49.12.2	407936.79	1328450.96
49.12.3	407944.01	1328450.24
49.12.4	407943.27	1328443.02
49.12.1	407936.06	1328443.75
49.13.1	407969.86	1328430.49
49.13.2	407970.37	1328439.58
49.13.3	407979.45	1328439.07
49.13.4	407978.95	1328429.99
49.13.1	407969.86	1328430.49
49.14.1	408147.59	1328357.86
49.14.2	408134.88	1328363.66
49.14.3	408136.96	1328368.73
49.14.4	408149.57	1328362.93
49.14.1	408147.59	1328357.86
49.15.1	407942.87	1328668.69
49.15.2	408212.61	1328570.99
49.15.3	408184.72	1328494.71
49.15.4	408212.76	1328484.47
49.15.5	408201.88	1328453.24
49.15.6	408172.79	1328460.99
49.15.7	408145.84	1328386.99
49.15.8	407876.02	1328485.6
49.15.9	407893.57	1328533.43
49.15.10	407862.23	1328544.42
49.15.11	407879.39	1328592.76
49.15.12	407911.82	1328581.66
49.15.1	407942.87	1328668.69
Учетный номер участка границы зоны, территории, лесничества, лесопаркового зеленого пояса или публичного сервитута: 50		
50.1.1	412495.8	1335711.74



50.1.2	412472.23	1335685.34
50.1.3	412468.56	1335680.21
50.1.4	412467.87	1335677.75
50.1.5	412516.45	1335631.1
50.1.6	412524.77	1335622.24
50.1.7	412618.23	1335522.34
50.1.8	413117.57	1335024.45
50.1.9	413144.74	1335056.45
50.1.10	412647.55	1335550.89
50.1.1	412495.8	1335711.74
Учетный номер участка границы зоны, территории, лесничества, лесопаркового зеленого пояса или публичного сервитута: 51		
51.1.1	412713.05	1333319.8
51.1.2	412705.69	1333298.01
51.1.3	412657.69	1333155.89
51.1.4	412528.95	1332671.59
51.1.5	412427.19	1332370.3
51.1.6	412483.08	1332351.42
51.1.7	412444.04	1332235.82
51.1.8	412410.1	1332210.34
51.1.9	412129.15	1331381.63
51.1.10	412264.71	1331131.86
51.1.11	412289.07	1331086.97
51.1.12	412308	1331050.99
51.1.13	412343.83	1330986.09
51.1.14	412514.99	1330670.75
51.1.15	412502.14	1330220.15
51.1.16	412756.93	1330348.06
51.1.17	412842.78	1330391.15
51.1.18	413013.34	1330896.15



51.1.19	412935.7	1330935.05
51.1.20	412948.09	1331027.97
51.1.21	413051.2	1331111.37
51.1.22	413080.54	1331095.12
51.1.23	413137.94	1331276.51
51.1.24	413164.96	1331361.89
51.1.25	413347.01	1331937.18
51.1.26	412945.78	1332915.03
51.1.1	412713.05	1333319.8
Учетный номер участка границы зоны, территории, лесничества, лесопаркового зеленого пояса или публичного сервитута: 52		
52.1.1	411873.28	1339797.64
52.1.2	411820.36	1339795.29
52.1.3	411794.05	1339800.6
52.1.4	411777.27	1339822.14
52.1.5	411756.58	1339843.6
52.1.6	411732.94	1339849.31
52.1.7	411590.04	1339814.1
52.1.8	411547.68	1339807.32
52.1.9	411418.21	1339786.1
52.1.10	411408.12	1339805.73
52.1.11	411380.94	1339785.57
52.1.12	411363.28	1339774.08
52.1.13	411344.82	1339765.15
52.1.14	411327.87	1339759.76
52.1.15	411305.22	1339755.74
52.1.16	411232.86	1339750.8
52.1.17	411172.72	1339748.82
52.1.18	411116.03	1339750.78
52.1.19	411133.27	1339591.54
52.1.20	411066.23	1339577.39

52.1.21	411074.22	1339533.28
52.1.22	411118.3	1339538.76
52.1.23	411204.93	1339397.66
52.1.24	411180.3	1339380.31
52.1.25	411215.48	1339324.23
52.1.26	411227.83	1339305.77
52.1.27	411239.71	1339289.01
52.1.28	411263.72	1339255.4
52.1.1	411873.28	1339797.64
Учетный номер участка границы зоны, территории, лесничества, лесопаркового зеленого пояса или публичного сервитута: 53		
53.1.1	409834.82	1339738.54
53.1.2	409832.65	1339738.39
53.1.3	409788.03	1339735.46
53.1.4	409789.41	1339716.76
53.1.5	409791.44	1339708.49
53.1.6	409826.73	1339652.77
53.1.7	409878.1	1339575.56
53.1.8	409885.66	1339566.02
53.1.9	409889.14	1339562.64
53.1.10	409897.88	1339560.53
53.1.11	409902.63	1339553.57
53.1.12	409901.42	1339543.23
53.1.13	409944.77	1339473.39
53.1.14	409962.09	1339446.54
53.1.15	409987.03	1339405.24
53.1.16	410002.34	1339382.87
53.1.17	410045.34	1339316.92
53.1.18	410082.41	1339258.99
53.1.19	410106.93	1339219.4
53.1.20	410110.69	1339215.34

53.1.21	410111.91	1339212.62
53.1.22	410122.72	1339195.18
53.1.23	410130.76	1339183.45
53.1.24	410142.89	1339163.79
53.1.25	410158.93	1339140.68
53.1.26	410186.11	1339097.14
53.1.27	410203.22	1339068.8
53.1.28	410211.45	1339065.02
53.1.29	410216.01	1339060.82
53.1.30	410225.51	1339044.35
53.1.31	410224.01	1339038.48
53.1.32	410290.96	1338934.63
53.1.33	410349.82	1338844.35
53.1.34	410382.65	1338793.28
53.1.35	410406.23	1338756.91
53.1.36	410420.64	1338735.66
53.1.37	410459.39	1338685.56
53.1.38	410468.96	1338669.39
53.1.39	410478.05	1338652.73
53.1.40	410485.79	1338642.67
53.1.41	410495.6	1338633.51
53.1.42	410497.93	1338630.01
53.1.43	410499.6	1338612.17
53.1.44	410504.03	1338609.58
53.1.45	410505.32	1338606.73
53.1.46	410508.99	1338596.03
53.1.47	410513.29	1338587.87
53.1.48	410579.87	1338482.67
53.1.49	410616.46	1338424.01
53.1.50	410664.04	1338348.88
53.1.51	410666.25	1338344.7



53.1.52	410678.26	1338328.71
53.1.53	410680.58	1338321.71
53.1.54	410705.95	1338281.64
53.1.55	410745.26	1338221.27
53.1.56	410752.57	1338213.86
53.1.57	410758.16	1338206.05
53.1.58	410791.58	1338155.14
53.1.59	410813.17	1338125.54
53.1.60	410824.44	1338107.02
53.1.61	410878.81	1338021.99
53.1.62	410897.98	1337989.89
53.1.63	410935.7	1337932.24
53.1.64	410959.04	1337892.88
53.1.65	410970.22	1337876.04
53.1.66	411015.1	1337807.26
53.1.67	411030.13	1337785.03
53.1.68	411059.87	1337737.25
53.1.69	411069.38	1337721.49
53.1.70	411085.64	1337698.11
53.1.71	411110.74	1337659.51
53.1.72	411119.79	1337644.44
53.1.73	411176.27	1337551.83
53.1.74	411232.72	1337465.25
53.1.75	411251.44	1337437.6
53.1.76	411304.56	1337352.63
53.1.77	411369.22	1337251.79
53.1.78	411401.7	1337203.44
53.1.79	411406.86	1337199.45
53.1.80	411409.93	1337198.94
53.1.81	411413.65	1337195.96
53.1.82	411416.98	1337190.75

53.1.83	411419.49	1337175.77
53.1.84	411422.82	1337167.94
53.1.85	411428.29	1337158.1
53.1.86	411431.99	1337149.29
53.1.87	411450.83	1337118.58
53.1.88	411469.15	1337092.86
53.1.89	411524.41	1337133.4
53.1.90	411524	1337133.97
53.1.91	411515.93	1337145.66
53.1.92	411510.95	1337152.74
53.1.93	411499.59	1337146.18
53.1.94	411480.7	1337178.02
53.1.95	411491.63	1337184.25
53.1.96	411476.59	1337207.94
53.1.97	411476	1337208.96
53.1.98	411439.22	1337267.56
53.1.99	411428.12	1337261.17
53.1.100	411423.23	1337269.02
53.1.101	411433.97	1337275.78
53.1.102	411363.67	1337386.66
53.1.103	411352.78	1337380.01
53.1.104	411347.59	1337387.83
53.1.105	411358.53	1337394.92
53.1.106	411294.46	1337495.94
53.1.107	411283.34	1337489.22
53.1.108	411278.01	1337497.16
53.1.109	411289.28	1337504.17
53.1.110	411213.53	1337623.12
53.1.111	411202.68	1337616.37
53.1.112	411197.05	1337624.1
53.1.113	411208.32	1337631.35



53.1.114	411140.08	1337738.42
53.1.115	411129.31	1337731.47
53.1.116	411123.9	1337739.58
53.1.117	411134.76	1337746.74
53.1.118	411062.59	1337858.03
53.1.119	411051.26	1337851.27
53.1.120	411046.13	1337858.95
53.1.121	411057.13	1337866.36
53.1.122	410985.76	1337976.53
53.1.123	410975.12	1337969.86
53.1.124	410969.98	1337978.07
53.1.125	410980.31	1337984.84
53.1.126	410908.76	1338095.59
53.1.127	410897.76	1338089.18
53.1.128	410892.71	1338097.14
53.1.129	410903.24	1338104.09
53.1.130	410828.75	1338218.42
53.1.131	410818.11	1338211.89
53.1.132	410812.62	1338219.69
53.1.133	410823.35	1338226.86
53.1.134	410773.72	1338302.25
53.1.135	410763.85	1338295.75
53.1.136	410758.43	1338303.78
53.1.137	410768.07	1338310.86
53.1.138	410748.2	1338340.07
53.1.139	410742.14	1338336.27
53.1.140	410727.2	1338358.55
53.1.141	410719.58	1338369.42
53.1.142	410699	1338398.55
53.1.143	410709.09	1338404.93
53.1.144	410643.24	1338508.49




53.1.145	410635.38	1338520.46
53.1.146	410623.17	1338513.44
53.1.147	410618	1338521.83
53.1.148	410629.52	1338529.45
53.1.149	410554.66	1338642.73
53.1.150	410543.57	1338636.8
53.1.151	410538.29	1338644.88
53.1.152	410547.82	1338652.94
53.1.153	410510.24	1338712.33
53.1.154	410508.96	1338713.95
53.1.155	410506.91	1338717.38
53.1.156	410509.36	1338719.01
53.1.157	410482.48	1338761.27
53.1.158	410209.26	1339180.16
53.1.1	409834.82	1339738.54
Учетный номер участка границы зоны, территории, лесничества, лесопаркового зеленого пояса или публичного сервитута: 54		
54.1.1	411058.31	1337652.67
54.1.2	411024.89	1337634.83
54.1.3	411024.77	1337626.05
54.1.4	411166.35	1337405.93
54.1.5	411401.15	1337041.53
54.1.6	411394.17	1337035.77
54.1.7	411386.41	1337029.38
54.1.8	411244.72	1336912.67
54.1.9	411271.12	1336881.79
54.1.10	411318.11	1336837.83
54.1.11	411500.74	1336635.3
54.1.12	411570.69	1336553.15
54.1.13	411593.05	1336530.44
54.1.14	411646.53	1336475.86

54.1.15	411717.79	1336421.07
54.1.16	411725.05	1336415.49
54.1.17	411726.06	1336416.57
54.1.18	411728.99	1336419.72
54.1.19	411733.21	1336415.11
54.1.20	411736.36	1336418.12
54.1.21	411762.7	1336443.23
54.1.22	411791.6	1336469.68
54.1.23	411786.02	1336480.88
54.1.24	411785.53	1336481.89
54.1.25	411781.45	1336490.26
54.1.26	411777.64	1336499.78
54.1.27	411778.03	1336510.59
54.1.28	411781.28	1336535.87
54.1.29	411784.37	1336543.6
54.1.30	411785.05	1336546.68
54.1.31	411772.84	1336569.09
54.1.32	411716.14	1336656.89
54.1.33	411703.13	1336678.55
54.1.34	411688.44	1336700.62
54.1.35	411686.57	1336705.18
54.1.36	411645.72	1336769.57
54.1.37	411610.73	1336827.28
54.1.38	411596.91	1336851.67
54.1.39	411578.8	1336879.78
54.1.40	411536.22	1336946.8
54.1.41	411510.7	1336985.95
54.1.42	411504.72	1336994.09
54.1.43	411493.57	1337009.18
54.1.44	411490.91	1337014.01
54.1.45	411481.97	1337017.71

54.1.46	411471.56	1337022.2
54.1.47	411464.54	1337028.39
54.1.48	411462.3	1337032.62
54.1.49	411464.68	1337055.23
54.1.50	411452.94	1337073.37
54.1.51	411446.73	1337069.54
54.1.52	411209.09	1337449.64
54.1.53	411125.02	1337584.98
54.1.54	411117.38	1337597.77
54.1.55	411101.27	1337620.23
54.1.56	411084	1337645.43
54.1.1	411058.31	1337652.67
Учетный номер участка границы зоны, территории, лесничества, лесопаркового зеленого пояса или публичного сервитута: 55		
55.1.1	411021.45	1336570.63
55.1.2	410979.51	1336526.67
55.1.3	410907.34	1336451.67
55.1.4	410835.3	1336372.98
55.1.5	410779.22	1336313.56
55.1.6	410811.13	1336281.83
55.1.7	410741.98	1336209.5
55.1.8	410709.95	1336241.13
55.1.9	410697.84	1336228.48
55.1.10	410624.48	1336154.51
55.1.11	410612.59	1336141.7
55.1.12	410623.31	1336130.62
55.1.13	410648	1336110.74
55.1.14	410631.18	1336090.05
55.1.15	410632.65	1336088.47
55.1.16	410624.81	1336079.09
55.1.17	410604.23	1336051.52

55.1.18	410609.83	1336047.4
55.1.19	410613.59	1336052.07
55.1.20	410618.68	1336057.98
55.1.21	410629.18	1336048.95
55.1.22	410624.1	1336043.04
55.1.23	410620.65	1336038.98
55.1.24	410872.01	1335835.61
55.1.25	410930.86	1335789.83
55.1.26	411056.98	1335901.66
55.1.27	411076.83	1335882.56
55.1.28	411208.06	1335996.49
55.1.29	411260.83	1335939.5
55.1.30	411501.29	1336159.96
55.1.31	411464.26	1336178.23
55.1.32	411259.96	1336387.34
55.1.33	411104.57	1336560.47
55.1.34	411067.36	1336521.65
55.1.1	411021.45	1336570.63
Учетный номер участка границы зоны, территории, лесничества, лесопаркового зеленого пояса или публичного сервитута: 56		
56.1.1	410814.97	1338052.41
56.1.2	410769.29	1338023.82
56.1.3	410860.59	1337881.3
56.1.4	411009.13	1337650.37
56.1.5	411017.68	1337649.07
56.1.6	411048.99	1337670.25
56.1.7	411049.13	1337699.27
56.1.8	411029.52	1337733.31
56.1.9	411023.35	1337743.48
56.1.10	411017.57	1337750.52
56.1.11	411005.93	1337772.06



56.1.12	410982.32	1337807.97
56.1.13	410945.65	1337866.72
56.1.14	410942.04	1337867.64
56.1.15	410935.7	1337871.62
56.1.16	410932.18	1337876.69
56.1.17	410930.93	1337884.15
56.1.18	410929.96	1337888.1
56.1.19	410875.94	1337977.03
56.1.20	410856.26	1338005.33
56.1.21	410846.79	1338016.77
56.1.22	410834.15	1338035.81
56.1.23	410827.29	1338041.47
56.1.1	410814.97	1338052.41
Учетный номер участка границы зоны, территории, лесничества, лесопаркового зеленого пояса или публичного сервитута: 57		
57.1.1	409959.53	1339402.51
57.1.2	409963.82	1339395.84
57.1.3	410003.36	1339332.68
57.1.4	410020.06	1339308.81
57.1.5	410039.12	1339277.46
57.1.6	410057.71	1339249.51
57.1.7	410069.38	1339230.16
57.1.8	410070.71	1339227.46
57.1.9	410071.9	1339219.73
57.1.10	410081.52	1339202.97
57.1.11	410090.89	1339195.62
57.1.12	410114.69	1339159.47
57.1.13	410132.82	1339129.41
57.1.14	410153	1339100.41
57.1.15	410193.03	1339039.92
57.1.16	410228.68	1338987.67

57.1.17	410265.57	1338926.89
57.1.18	410283.61	1338901.47
57.1.19	410344.11	1338808.02
57.1.20	410359.06	1338780.02
57.1.21	410383.55	1338729.3
57.1.22	410435.83	1338646.04
57.1.23	410436.02	1338642.15
57.1.24	410443.9	1338630.59
57.1.25	410446.76	1338629.19
57.1.26	410452.55	1338621.15
57.1.27	410472.24	1338605.18
57.1.28	410495.16	1338567.02
57.1.29	410508.17	1338546.98
57.1.30	410564.98	1338459.55
57.1.31	410607.87	1338394.98
57.1.32	410690.45	1338266.45
57.1.33	410724.95	1338208.4
57.1.34	410768.28	1338139.8
57.1.35	410795.49	1338089.01
57.1.36	410805.02	1338069.43
57.1.37	410761.01	1338038.31
57.1.38	410520.36	1338419.02
57.1.39	410233.75	1338851.49
57.1.40	409913.6	1339365.72
57.1.1	409959.53	1339402.51
57.2.1	410203.39	1339012.89
57.2.2	410189.51	1339033.16
57.2.3	410172.78	1339022.22
57.2.4	410157.42	1339011.86
57.2.5	410172	1338991.13
57.2.1	410203.39	1339012.89

Учетный номер участка границы зоны, территории, лесничества, лесопаркового зеленого пояса или публичного сервитута: 58		
58.1.21	412112.5	1331329.19
58.1.2	412432.41	1330738.76
58.1.3	412430.54	1330667.61
58.1.4	412227.33	1330065.96
58.1.5	411862.21	1329875.05
58.1.6	411842.06	1329883.49
58.1.7	411760.48	1329918.96
58.1.8	411732.22	1329936.45
58.1.9	411702.08	1329954.2
58.1.10	411648.56	1329996.5
58.1.11	411567.76	1330049.12
58.1.12	411501.79	1330101.38
58.1.13	411466.43	1330130.43
58.1.14	411393.48	1330171.04
58.1.15	411352.64	1330196.92
58.1.16	411271.07	1330248.61
58.1.17	411213.84	1330280.72
58.1.18	411168.73	1330306.91
58.1.19	411165.15	1330309.95
58.1.20	411155.07	1330318.54
58.1.45	411546.62	1329710.04
58.1.46	411542.96	1329699.2
58.1.47	410950.7	1329379.43
58.1.48	410819.15	1329284.42
58.1.49	410774.64	1329227.67
58.1.50	410736.14	1329166.79
58.1.51	410691.93	1329072.03
58.1.52	410680.83	1328992.79
58.1.53	410594.06	1328363.3



58.1.54	410364.04	1328441
58.1.55	410281.62	1328976.5
58.1.56	409923.79	1330027.15
58.1.57	410091.53	1330523.79
58.1.58	410109.16	1330554.44
58.1.59	411819.8	1331206.37
58.1.60	412060.14	1331283.54
58.1.61	412021.74	1331169.85
58.1.62	412056.5	1331163.38
58.1.1	412112.5	1331329.19
58.2.1	411935.37	1331177.89
58.2.2	411903.52	1330956.3
58.2.3	412009.33	1330941.01
58.2.4	412014.13	1330940.35
58.2.5	412068.53	1330931.75
58.2.6	412068.6	1330932.27
58.2.7	412081.67	1330930.47
58.2.8	412081.6	1330929.95
58.2.9	412143.69	1330921.43
58.2.10	412146.11	1330924.64
58.2.11	412177.42	1331142.79
58.2.1	411935.37	1331177.89
58.3.1	412177.59	1330997.34
58.3.2	412169.62	1330991.29
58.3.3	412175.66	1330983.31
58.3.4	412183.63	1330989.34
58.3.1	412177.59	1330997.34
58.4.1	412165.1	1330911.27
58.4.2	412157.01	1330905.41
58.4.3	412162.87	1330897.31
58.4.4	412170.96	1330903.16




58.4.1	412165.1	1330911.27
58.5.1	411980.59	1330933.77
58.5.2	411979.83	1330928.52
58.5.3	411984.62	1330927.83
58.5.4	411985.38	1330933.08
58.5.1	411980.59	1330933.77
58.6.1	411896.34	1331082.57
58.6.2	411886.25	1331078.99
58.6.3	411889.82	1331068.9
58.6.4	411899.91	1331072.48
58.6.1	411896.34	1331082.57
58.7.1	411802.87	1330963.85
58.7.2	411793.41	1330960.59
58.7.3	411796.68	1330951.14
58.7.4	411806.12	1330954.4
58.7.1	411802.87	1330963.85
58.8.1	411629.97	1330826.98
58.8.2	411625.86	1330823.03
58.8.3	411631.21	1330817.48
58.8.4	411635.31	1330821.44
58.8.1	411629.97	1330826.98
58.9.1	411608.87	1330776.25
58.9.2	411605.37	1330772.89
58.9.3	411609.05	1330769.07
58.9.4	411612.55	1330772.43
58.9.1	411608.87	1330776.25
58.10.1	411416.52	1330590.49
58.10.2	411413.03	1330587.13
58.10.3	411416.71	1330583.31
58.10.4	411420.2	1330586.68
58.10.1	411416.52	1330590.49

58.11.1	411350.11	1330556.71
58.11.2	411346.01	1330552.75
58.11.3	411351.36	1330547.21
58.11.4	411355.46	1330551.16
58.11.1	411350.11	1330556.71
58.12.1	411032.62	1330219.88
58.12.2	411029.13	1330216.52
58.12.3	411032.81	1330212.7
58.12.4	411036.3	1330216.07
58.12.1	411032.62	1330219.88
58.13.1	410840.55	1330034.22
58.13.2	410837.06	1330030.85
58.13.3	410840.74	1330027.04
58.13.4	410844.23	1330030.4
58.13.1	410840.55	1330034.22
58.14.1	410783.99	1330009.95
58.14.2	410779.89	1330006
58.14.3	410785.23	1330000.45
58.14.4	410789.34	1330004.41
58.14.1	410783.99	1330009.95
58.15.1	410648.08	1329849.16
58.15.2	410644.59	1329845.79
58.15.3	410648.27	1329841.97
58.15.4	410651.77	1329845.35
58.15.1	410648.08	1329849.16
58.16.1	410578.38	1330168.06
58.16.2	410351.86	1329936.01
58.16.3	410505.21	1329782.96
58.16.4	410831.08	1330097.81
58.16.5	410803.53	1330123.01
58.16.6	410718.15	1330040.13



58.16.1	410578.38	1330168.06
58.17.1	410699.51	1329391.06
58.17.2	410699.37	1329384.46
58.17.3	410705.97	1329384.31
58.17.4	410706.11	1329390.92
58.17.1	410699.51	1329391.06
58.18.1	410504.87	1329740.39
58.18.2	410500.77	1329736.43
58.18.3	410506.11	1329730.88
58.18.4	410510.22	1329734.84
58.18.1	410504.87	1329740.39
58.19.1	410631.08	1329320.88
58.19.2	410629.71	1329314.53
58.19.3	410636.06	1329313.16
58.19.4	410637.44	1329319.52
58.19.1	410631.08	1329320.88
58.20.1	410581.94	1329524.63
58.20.2	410578.02	1329521.07
58.20.3	410581.29	1329517.48
58.20.4	410585.2	1329521.04
58.20.1	410581.94	1329524.63
58.21.1	410565.6	1329501.84
58.21.2	410558.68	1329497.84
58.21.3	410562.69	1329490.91
58.21.4	410569.61	1329494.92
58.21.1	410565.6	1329501.84
58.22.1	410550.59	1329494.8
58.22.2	410543.52	1329492.98
58.22.3	410545.34	1329485.91
58.22.4	410552.41	1329487.73
58.22.1	410550.59	1329494.8



58.23.1	410499.29	1329575.17
58.23.2	410492.78	1329571.89
58.23.3	410496.05	1329565.38
58.23.4	410502.58	1329568.66
58.23.1	410499.29	1329575.17
58.24.1	410451.25	1329664.58
58.24.2	410450.69	1329654.6
58.24.3	410460.68	1329654.05
58.24.4	410461.24	1329664.03
58.24.1	410451.25	1329664.58
58.25.1	410436.6	1329617.55
58.25.2	410430.75	1329613.2
58.25.3	410435.12	1329607.28
58.25.4	410440.99	1329611.63
58.25.1	410436.6	1329617.55
58.26.1	410421.25	1329663.41
58.26.2	410415.81	1329654.2
58.26.3	410425.02	1329648.76
58.26.4	410430.46	1329657.97
58.26.1	410421.25	1329663.41
58.27.1	410420.82	1329690.72
58.27.2	410414.8	1329686.59
58.27.3	410418.93	1329680.59
58.27.4	410424.95	1329684.71
58.27.1	410420.82	1329690.72
58.28.1	410396.55	1329663.04
58.28.2	410391.18	1329658.09
58.28.3	410396.14	1329652.73
58.28.4	410401.5	1329657.68
58.28.1	410396.55	1329663.04
58.29.1	410316.78	1329816.93

58.29.2	410311.4	1329812.29
58.29.3	410316.33	1329806.91
58.29.4	410321.72	1329811.84
58.29.1	410316.78	1329816.93
58.30.1	410250.68	1329818.57
58.30.2	410250.46	1329818.56
58.30.3	410250.25	1329818.5
58.30.4	410250.05	1329818.41
58.30.5	410249.86	1329818.29
58.30.6	410249.7	1329818.13
58.30.7	410249.57	1329817.95
58.30.8	410249.48	1329817.75
58.30.9	410249.41	1329817.54
58.30.10	410249.4	1329817.32
58.30.11	410249.41	1329817.1
58.30.12	410249.46	1329816.89
58.30.13	410249.55	1329816.69
58.30.14	410249.68	1329816.51
58.30.15	410249.83	1329816.35
58.30.16	410250.01	1329816.21
58.30.17	410250.21	1329816.12
58.30.18	410250.42	1329816.06
58.30.19	410250.64	1329816.04
58.30.20	410250.86	1329816.05
58.30.21	410251.07	1329816.11
58.30.22	410251.27	1329816.19
58.30.23	410251.45	1329816.32
58.30.24	410251.62	1329816.48
58.30.25	410251.75	1329816.66
58.30.26	410251.84	1329816.84
58.30.27	410251.91	1329817.06




58.30.28	410251.92	1329817.28
58.30.29	410251.91	1329817.5
58.30.30	410251.86	1329817.71
58.30.31	410251.77	1329817.92
58.30.32	410251.64	1329818.1
58.30.33	410251.48	1329818.26
58.30.34	410251.31	1329818.39
58.30.35	410251.11	1329818.49
58.30.36	410250.9	1329818.55
58.30.1	410250.68	1329818.57
58.31.1	410102.68	1329980.52
58.31.2	410102.46	1329980.51
58.31.3	410102.24	1329980.45
58.31.4	410102.04	1329980.37
58.31.5	410101.86	1329980.24
58.31.6	410101.7	1329980.08
58.31.7	410101.57	1329979.9
58.31.8	410101.47	1329979.71
58.31.9	410101.41	1329979.5
58.31.10	410101.4	1329979.28
58.31.11	410101.4	1329979.06
58.31.12	410101.46	1329978.85
58.31.13	410101.55	1329978.64
58.31.14	410101.67	1329978.46
58.31.15	410101.83	1329978.3
58.31.16	410102.01	1329978.17
58.31.17	410102.21	1329978.07
58.31.18	410102.42	1329978.01
58.31.19	410102.64	1329978
58.31.20	410102.86	1329978
58.31.21	410103.07	1329978.06

58.31.22	410103.27	1329978.15
58.31.23	410103.45	1329978.28
58.31.24	410103.61	1329978.43
58.31.25	410103.75	1329978.61
58.31.26	410103.84	1329978.81
58.31.27	410103.9	1329979.02
58.31.28	410103.93	1329979.24
58.31.29	410103.91	1329979.46
58.31.30	410103.85	1329979.67
58.31.31	410103.77	1329979.87
58.31.32	410103.64	1329980.05
58.31.33	410103.48	1329980.21
58.31.34	410103.3	1329980.35
58.31.35	410103.1	1329980.44
58.31.36	410102.9	1329980.5
58.31.1	410102.68	1329980.52
58.32.1	410164.9	1329538.86
58.32.2	410162.3	1329531.61
58.32.3	410169.55	1329529.02
58.32.4	410172.15	1329536.27
58.32.1	410164.9	1329538.86
58.33.1	410265.61	1329339.55
58.33.2	410255.95	1329334.96
58.33.3	410260.54	1329325.29
58.33.4	410270.2	1329329.88
58.33.1	410265.61	1329339.55
58.34.1	410364.28	1329444.51
58.34.2	410353.67	1329443.05
58.34.3	410355.14	1329432.44
58.34.4	410365.74	1329433.91
58.34.1	410364.28	1329444.51




58.35.1	410479.42	1329504.61
58.35.2	410440.28	1329469.61
58.35.3	410249.8	1329299.3
58.35.4	410331.72	1329207.82
58.35.5	410361.9	1329236.71
58.35.6	410439.62	1329149.63
58.35.7	410599.51	1329292.58
58.35.8	410485.56	1329419.27
58.35.9	410524.54	1329454.13
58.35.1	410479.42	1329504.61
58.36.1	410564.04	1329238.57
58.36.2	410563.71	1329228.57
58.36.3	410573.71	1329228.24
58.36.4	410574.03	1329238.23
58.36.1	410564.04	1329238.57
58.37.1	410603.48	1329252.89
58.37.2	410595.04	1329250.48
58.37.3	410597.45	1329242.04
58.37.4	410605.89	1329244.45
58.37.1	410603.48	1329252.89
Учетный номер участка границы зоны, территории, лесничества, лесопаркового зеленого пояса или публичного сервитута: 59		
59.1.1	410027.92	1337706.18
59.1.2	409970	1337633.42
59.1.3	409882.46	1337496.46
59.1.4	409880.84	1337493.93
59.1.5	410014.99	1337388.96
59.1.6	409954.57	1337282.2
59.1.7	409955.54	1337281.18
59.1.8	409909.27	1337200.09
59.1.9	409888.78	1337182.46


59.1.10	409934.64	1337105.49
59.1.11	409944.64	1337093.3
59.1.12	409959.09	1337082.37
59.1.13	409973.33	1337067.19
59.1.14	409978.42	1337054.55
59.1.15	409992.78	1337040.06
59.1.16	410000.03	1337015.56
59.1.17	410020.27	1336980.6
59.1.18	410051.17	1336951.57
59.1.19	410083.39	1336922.12
59.1.20	410092.03	1336914.48
59.1.21	410118.8	1336898.92
59.1.22	410223.03	1337001.61
59.1.23	410230.89	1336993.39
59.1.24	410486.69	1337226.37
59.1.25	410407.85	1337310.2
59.1.26	410144.32	1337606.04
59.1.1	410027.92	1337706.18
Учетный номер участка границы зоны, территории, лесничества, лесопаркового зеленого пояса или публичного сервитута: 60		
60.1.1	409818.25	1337881.15
60.1.2	409788.73	1337846.32
60.1.3	409802.54	1337835.26
60.1.4	409773.96	1337793.8
60.1.5	409747.24	1337754.4
60.1.6	409752.9	1337706.7
60.1.7	409755.39	1337686.76
60.1.8	409756.13	1337686.86
60.1.9	409759.25	1337666.99
60.1.10	409762.35	1337647.12




60.1.11	409761.98	1337647.06
60.1.12	409765.08	1337627.7
60.1.13	409768.48	1337608.54
60.1.14	409771.87	1337588.69
60.1.15	409772.06	1337587.3
60.1.16	409776.9	1337569.08
60.1.17	409805.26	1337543.36
60.1.18	409815.25	1337533.8
60.1.19	409853.72	1337504.94
60.1.20	409873.26	1337490.36
60.1.21	409880.26	1337498.38
60.1.22	409921.31	1337566.76
60.1.23	409967.42	1337636.37
60.1.24	410012.64	1337707.41
60.1.25	409982.46	1337740.05
60.1.26	409904.07	1337809.82
60.1.27	409857.72	1337849.57
60.1.28	409829.31	1337873.5
60.1.1	409818.25	1337881.15
Учетный номер участка границы зоны, территории, лесничества, лесопаркового зеленого пояса или публичного сервитута: 61		
61.1.1	411522.98	1329640.06
61.1.2	410969.56	1329344.14
61.1.3	410849.69	1329252.99
61.1.4	410808.37	1329202.55
61.1.5	410772.09	1329145.13
61.1.6	410736.79	1329054.67
61.1.7	410720.44	1328987.25
61.1.8	410631.37	1328350.7
61.1.9	411040.77	1328212.41



61.1.1	411522.98	1329640.06
Учетный номер участка границы зоны, территории, лесничества, лесопаркового зеленого пояса или публичного сервитута: 62		
62.1.1	412143.48	1323742.68
62.1.2	412157.37	1323718.04
62.1.3	412207.02	1323642.24
62.1.4	412213.09	1323620.65
62.1.5	412224.16	1323567.13
62.1.6	412228.6	1323545.63
62.1.7	412251.05	1323455.14
62.1.8	412414.64	1323336.08
62.1.9	412420	1323333.17
62.1.10	412307.55	1323174.89
62.1.11	412178.15	1322992.77
62.1.12	412161.73	1322966.56
62.1.13	412148.48	1322947.8
62.1.14	412146.42	1322944.88
62.1.15	412144.25	1322941.82
62.1.16	412140.55	1322936.57
62.1.17	412141.43	1322933.93
62.1.18	412132.04	1322910.01
62.1.19	412131.63	1322883.74
62.1.20	412086	1322831.89
62.1.21	412050.57	1322852.34
62.1.22	411970.11	1322978.41
62.1.23	411972.22	1323023.48
62.1.24	412069.43	1323087.73
62.1.25	412101.57	1323129.06
62.1.26	412061.02	1323212.73
62.1.27	411983.63	1323362.43
62.1.28	411948.23	1323435.66



62.1.29	411870.33	1323449.76
62.1.30	411830.75	1323425.41
62.1.31	411758.82	1323376.13
62.1.32	411730.21	1323356.18
62.1.33	411677.49	1323320
62.1.34	411621.5	1323278.31
62.1.35	411739.44	1323387.44
62.1.36	411840.64	1323480.8
62.1.37	411890.61	1323521.74
62.1.38	411924.79	1323554.32
62.1.39	411991.31	1323615.54
62.1.40	412007.07	1323628.62
62.1.41	412007.17	1323628.44
62.1.42	412031	1323648.45
62.1.43	412066.42	1323679.82
62.1.44	412089.11	1323699.96
62.1.45	412105.36	1323716.24
62.1.46	412115.29	1323722.98
62.1.47	412115.15	1323723.17
62.1.48	412120.09	1323726.57
62.1.49	412120.2	1323726.42
62.1.50	412128.21	1323732.03
62.1.51	412137.87	1323735.46
62.1.52	412136.62	1323737.95
62.1.1	412143.48	1323742.68
62.2.1	412113.1	1322959.11
62.2.2	412108.74	1322953.13
62.2.3	412114.72	1322948.78
62.2.4	412119.09	1322954.75
62.2.1	412113.1	1322959.11



Учетный номер участка границы зоны, территории, лесничества, лесопаркового зеленого пояса или публичного сервитута: 63		
63.1.1	409243.91	1325859.89
63.1.2	409238.93	1325845
63.1.3	409233.17	1325830.39
63.1.4	409226.65	1325816.09
63.1.5	409219.4	1325802.16
63.1.6	409211.42	1325788.64
63.1.7	409202.75	1325775.54
63.1.8	409193.41	1325762.91
63.1.9	409183.42	1325750.79
63.1.10	409172.8	1325739.22
63.1.11	409161.59	1325728.21
63.1.12	409149.83	1325717.81
63.1.13	409137.54	1325708.03
63.1.14	409124.74	1325698.91
63.1.15	409111.5	1325690.47
63.1.16	409097.83	1325682.74
63.1.17	409083.77	1325675.74
63.1.18	409069.37	1325669.47
63.1.19	409054.65	1325663.98
63.1.20	409043.36	1325660.42
63.1.21	409015.61	1325483.98
63.1.22	408994.4	1325349.15
63.1.23	408991.63	1325331.29
63.1.24	408982.32	1325249.23
63.1.25	408925.2	1324885.2
63.1.26	408922.62	1324868.71
63.1.27	408815.23	1324184.12
63.1.28	408793.59	1324034.92
63.1.29	408939.47	1323986.31


63.1.30	409059.49	1323949.38
63.1.31	409131.84	1323928.52
63.1.32	409325.8	1323868.84
63.1.33	409456.58	1323830
63.1.34	409585.75	1323789.35
63.1.35	409727.1	1323744.25
63.1.36	409850.15	1323707.56
63.1.37	409943.68	1323682.1
63.1.38	410046.66	1323648.51
63.1.39	410134.83	1323621.48
63.1.40	410243.17	1323590.5
63.1.41	410243.3	1323590.46
63.1.42	410253.57	1323587.53
63.1.43	410335.41	1323562.3
63.1.44	410370.15	1323551.5
63.1.45	410458.01	1323524.17
63.1.46	410468.52	1323520.89
63.1.47	410604.33	1323480.7
63.1.48	410911.57	1323387.76
63.1.49	410960.54	1323373.2
63.1.50	411003.92	1323415.36
63.1.51	410909.01	1323487.79
63.1.52	410905.83	1323481.65
63.1.53	410858.59	1323525.67
63.1.54	410850.82	1323522.7
63.1.55	410797.45	1323569.9
63.1.56	410746.94	1323520.26
63.1.57	410524.74	1323593.59
63.1.58	410534.66	1323603.95
63.1.59	410598.65	1323670.55
63.1.60	410619.76	1323692.53




63.1.61	410592.56	1323716.88
63.1.62	410532.94	1323731.34
63.1.63	410499.99	1323734.85
63.1.64	410451.72	1323782.61
63.1.65	410544.6	1323885.64
63.1.66	410511.78	1323908.7
63.1.67	410503.56	1323913.93
63.1.68	410558.09	1324005.2
63.1.69	410648.38	1324184.23
63.1.70	410656.38	1324179.98
63.1.71	410662.33	1324192.37
63.1.72	410717.4	1324164.81
63.1.73	410825.86	1324110.53
63.1.74	410853.48	1324085.23
63.1.75	410864.93	1324074.77
63.1.76	410869.16	1324079.11
63.1.77	410870.93	1324144.06
63.1.78	410969.22	1324289.26
63.1.79	411040.21	1324365.46
63.1.80	411090.19	1324404.73
63.1.81	411099.49	1324405.17
63.1.82	411100.03	1324467.71
63.1.83	411126.98	1324469.01
63.1.84	411138.56	1324466.8
63.1.85	411150.88	1324482.44
63.1.86	411115.67	1324500.79
63.1.87	411090.38	1324501.58
63.1.88	410891.74	1324524.88
63.1.89	410890.53	1324517.17
63.1.90	410698.49	1324542.31
63.1.91	410713.32	1324689.13

63.1.92	410727.65	1324820.67
63.1.93	410680.27	1324804.08
63.1.94	410628.29	1324797.63
63.1.95	410599.06	1324623.52
63.1.96	410596.78	1324578.94
63.1.97	410520.17	1324588.83
63.1.98	410457.32	1324598.15
63.1.99	410376.88	1324610.94
63.1.100	410323.27	1324593.45
63.1.101	410250.23	1324578.58
63.1.102	410251.34	1324630.47
63.1.103	410195.12	1324639.5
63.1.104	410140.23	1324649.58
63.1.105	410082.11	1324657.96
63.1.106	409984.29	1324670.19
63.1.107	409890.74	1324681.62
63.1.108	409798.17	1324696.74
63.1.109	409709.37	1324708.6
63.1.110	409712.86	1324746.09
63.1.111	409676.75	1324751.69
63.1.112	409594.79	1324762.93
63.1.113	409540.05	1324765.14
63.1.114	409540.86	1324774.6
63.1.115	409568.8	1324965
63.1.116	409609.81	1325252.35
63.1.117	409612.99	1325275.14
63.1.118	409604.85	1325276.28
63.1.119	409601.75	1325263.38
63.1.120	409583.8	1325265.96
63.1.121	409569.94	1325268.5
63.1.122	409538.04	1325273.25

63.1.123	409523.19	1325275.7
63.1.124	409523.12	1325275.32
63.1.125	409485.05	1325281.28
63.1.126	409484.22	1325281.89
63.1.127	409480.16	1325282.37
63.1.128	409479.82	1325281.91
63.1.129	409455.13	1325285.23
63.1.130	409436.98	1325288
63.1.131	409418.77	1325291.05
63.1.132	409403.17	1325293.29
63.1.133	409402.78	1325290.13
63.1.134	409397.03	1325290.83
63.1.135	409398.05	1325299.19
63.1.136	409399.22	1325309.83
63.1.137	409399.08	1325311.15
63.1.138	409400.04	1325317.32
63.1.139	409402.19	1325330.54
63.1.140	409405.02	1325348.91
63.1.141	409406.9	1325358.24
63.1.142	409400.46	1325358.48
63.1.143	409401.26	1325356.74
63.1.144	409400.28	1325352.16
63.1.145	409400.05	1325350.03
63.1.146	409399.71	1325347.42
63.1.147	409399.11	1325343.69
63.1.148	409398.67	1325339.76
63.1.149	409397.42	1325328.63
63.1.150	409395.74	1325316.38
63.1.151	409391.1	1325316.76
63.1.152	409390.58	1325318.15
63.1.153	409386.55	1325318.64



63.1.154	409386.46	1325317.37
63.1.155	409385.98	1325312.59
63.1.156	409383.56	1325312.84
63.1.157	409382.15	1325295.57
63.1.158	409367.14	1325297.48
63.1.159	409347.11	1325300.6
63.1.160	409330.75	1325303.15
63.1.161	409302.12	1325306.7
63.1.162	409293.95	1325307.92
63.1.163	409291.41	1325307.9
63.1.164	409283.94	1325309.11
63.1.165	409263.38	1325312.12
63.1.166	409239.42	1325315.53
63.1.167	409232.46	1325316.45
63.1.168	409216.92	1325318.68
63.1.169	409215.18	1325316.3
63.1.170	409209.83	1325317
63.1.171	409205.77	1325317.39
63.1.172	409201.9	1325318.05
63.1.173	409193.05	1325319.27
63.1.174	409192.2	1325320.76
63.1.175	409191.37	1325321.63
63.1.176	409138.08	1325328.96
63.1.177	409145.19	1325381.46
63.1.178	409182.75	1325375.77
63.1.179	409206.16	1325372.21
63.1.180	409208.89	1325387.33
63.1.181	409217.59	1325432.25
63.1.182	409212.8	1325433.12
63.1.183	409213.81	1325439.81
63.1.184	409218.7	1325438.93



63.1.185	409220.55	1325454.16
63.1.186	409224.12	1325453.65
63.1.187	409249.46	1325626.15
63.1.188	409653.27	1325566.08
63.1.189	409673.12	1325712.83
63.1.190	409697.35	1325824.5
63.1.191	409771.81	1325813.16
63.1.192	409782.45	1325892.99
63.1.193	409842.9	1325884.49
63.1.194	409837.15	1325812.14
63.1.195	409953.67	1325796.1
63.1.196	409949.99	1325750.48
63.1.197	410013.02	1325740.19
63.1.198	410008.53	1325701.68
63.1.199	410043.05	1325697.23
63.1.200	410174.12	1325686.93
63.1.201	410173.31	1325718.97
63.1.202	410171.55	1325815.1
63.1.203	410173.81	1325934.78
63.1.204	410156.82	1325934.26
63.1.205	410153.14	1326055.11
63.1.206	410145.84	1326137.2
63.1.207	410122.23	1326175.02
63.1.208	410090.28	1326189.9
63.1.209	409754.67	1326244.72
63.1.210	409754.14	1326240.45
63.1.211	409611.95	1326257.98
63.1.212	409587.19	1326265.26
63.1.213	409559.19	1326284.82
63.1.214	409542.38	1326311.86
63.1.215	409473.17	1326437.67




63.1.216	409457.98	1326466.16
63.1.217	409424.25	1326529.43
63.1.218	409401.95	1326568.69
63.1.219	409406.26	1326573.25
63.1.220	409398.93	1326586.57
63.1.221	409392.44	1326598.37
63.1.222	409386.61	1326592.54
63.1.223	409385.25	1326591.18
63.1.224	409127.47	1326322.84
63.1.225	409131.84	1326320.27
63.1.226	409144.96	1326311.64
63.1.227	409153.24	1326305.54
63.1.228	409157.61	1326302.32
63.1.229	409169.74	1326292.34
63.1.230	409181.34	1326281.76
63.1.231	409192.37	1326270.58
63.1.232	409202.8	1326258.83
63.1.233	409212.6	1326246.56
63.1.234	409221.76	1326233.79
63.1.235	409230.22	1326220.56
63.1.236	409237.98	1326206.91
63.1.237	409245.02	1326192.87
63.1.238	409251.3	1326178.47
63.1.239	409256.84	1326163.77
63.1.240	409261.59	1326148.8
63.1.241	409265.55	1326133.6
63.1.242	409268.71	1326118.22
63.1.243	409271.06	1326102.69
63.1.244	409272.6	1326087.05
63.1.245	409273.32	1326071.36
63.1.246	409273.2	1326055.65

63.1.247	409272.28	1326039.98
63.1.248	409270.53	1326024.36
63.1.249	409262.36	1325965.43
63.1.250	409256.26	1325921.34
63.1.251	409254.11	1325905.85
63.1.252	409251.51	1325890.37
63.1.253	409248.12	1325875.03
63.1.1	409243.91	1325859.89
63.2.1	409304.47	1325249.73
63.2.2	409299.15	1325233.63
63.2.3	409319.46	1325225.84
63.2.4	409325.36	1325241.99
63.2.1	409304.47	1325249.73
63.3.1	409157.12	1325284.09
63.3.2	409153.87	1325283.37
63.3.3	409150.56	1325281.87
63.3.4	409147.87	1325279.52
63.3.5	409145.5	1325276.71
63.3.6	409143.68	1325272.98
63.3.7	409142.69	1325269.61
63.3.8	409142.9	1325265.88
63.3.9	409145.02	1325262.43
63.3.10	409148.49	1325259.61
63.3.11	409151.95	1325258.34
63.3.12	409155.77	1325257.85
63.3.13	409159.45	1325259.27
63.3.14	409162.92	1325261.54
63.3.15	409166.5	1325264.54
63.3.16	409168.08	1325267.11
63.3.17	409169.06	1325270.64
63.3.18	409168.99	1325274.95

63.3.19	409167.78	1325278.76
63.3.20	409166.03	1325281.61
63.3.21	409163.52	1325282.74
63.3.22	409161.03	1325283.47
63.3.1	409157.12	1325284.09
63.4.1	409089.83	1325676.41
63.4.2	409080.82	1325670.91
63.4.3	409086.32	1325661.9
63.4.4	409095.33	1325667.4
63.4.1	409089.83	1325676.41
63.5.1	409333.11	1326192.59
63.5.2	409332.36	1326183
63.5.3	409340.85	1326182.27
63.5.4	409341.6	1326191.86
63.5.1	409333.11	1326192.59
63.6.1	409363.87	1326215.41
63.6.2	409362.92	1326205.83
63.6.3	409371.01	1326204.9
63.6.4	409372.05	1326214.49
63.6.1	409363.87	1326215.41
63.7.1	409533.63	1326217.68
63.7.2	409533.17	1326213.69
63.7.3	409537.16	1326213.23
63.7.4	409537.63	1326217.22
63.7.1	409533.63	1326217.68
63.8.1	409649.82	1326150.87
63.8.2	409649.06	1326140.98
63.8.3	409656.83	1326140.39
63.8.4	409657.59	1326150.28
63.8.1	409649.82	1326150.87
63.9.1	409681.67	1326173.58

63.9.2	409679.73	1326164.11
63.9.3	409687.42	1326162.5
63.9.4	409689.37	1326171.97
63.9.1	409681.67	1326173.58
63.10.1	409420.61	1326520.59
63.10.2	409413.35	1326510
63.10.3	409424.14	1326502.83
63.10.4	409431.4	1326513.42
63.10.1	409420.61	1326520.59
63.11.1	410524.63	1323593.62
63.11.2	410521.8	1323593.49
63.11.3	410481.7	1323606
63.11.4	410475.65	1323612.44
63.11.5	410480.85	1323628.1
63.11.6	410460.91	1323634.61
63.11.7	410452.09	1323608.13
63.11.8	410510.8	1323589.8
63.11.9	410518.7	1323587.34
63.11.1	410524.63	1323593.62
Учетный номер участка границы зоны, территории, лесничества, лесопаркового зеленого пояса или публичного сервитута: 64		
64.1.1	412049.75	1323962.8
64.1.2	412047.26	1323834.12
64.1.3	412062.32	1323807.44
64.1.4	412058.61	1323802.01
64.1.5	412056.07	1323798.29
64.1.6	411917.05	1323867.94
64.1.7	411925.69	1323832.02
64.1.8	411936.18	1323809.16
64.1.9	411874.59	1323751.82
64.1.10	411840.23	1323729.17

64.1.11	411824.43	1323711.21
64.1.12	411835.38	1323701.41
64.1.13	411824.89	1323692.41
64.1.14	411801.22	1323664.45
64.1.15	411792.01	1323639.33
64.1.16	411781.86	1323627.54
64.1.17	411764.46	1323609.32
64.1.18	411764.36	1323609.22
64.1.19	411765.84	1323607.69
64.1.20	411766.2	1323607.33
64.1.21	411721.37	1323556.87
64.1.22	411696.49	1323579.02
64.1.23	411688.96	1323570.44
64.1.24	411673.18	1323587.09
64.1.25	411681.27	1323595.95
64.1.26	411674.13	1323602.55
64.1.27	411718.26	1323649.92
64.1.28	411777.35	1323711.33
64.1.29	411786.83	1323721.1
64.1.30	411788.51	1323724.03
64.1.31	411791.49	1323728.1
64.1.32	411825.41	1323815.73
64.1.33	411834.01	1323806.44
64.1.34	411872.98	1323834.1
64.1.35	411877.57	1323854.58
64.1.36	411873.67	1323878.63
64.1.37	411857.62	1323893.44
64.1.38	411823.12	1323893.06
64.1.39	411811.71	1323882.53
64.1.40	411807.77	1323886.54
64.1.41	411781.92	1323893.38



64.1.42	411758.64	1323879.98
64.1.43	411743.8	1323894.12
64.1.44	411715.52	1323864.5
64.1.45	411730.01	1323850.7
64.1.46	411637.59	1323753.6
64.1.47	411609.6	1323664.32
64.1.48	411637.93	1323637.2
64.1.49	411619.91	1323527.61
64.1.50	411583.07	1323280.44
64.1.51	411607.08	1323300.53
64.1.52	411645.65	1323334.7
64.1.53	411727.05	1323405.43
64.1.54	411846.62	1323512.38
64.1.55	411906.63	1323566.39
64.1.56	411972.73	1323625.83
64.1.57	412026.25	1323674.35
64.1.58	412065.56	1323710.88
64.1.59	412099.63	1323743.36
64.1.60	412103.99	1323747.51
64.1.61	412087.96	1323768.34
64.1.62	412084.95	1323815.64
64.1.63	412085.16	1323817.91
64.1.64	412097.34	1323818.89
64.1.65	412105.91	1323888.12
64.1.66	412109.42	1323888.94
64.1.67	412108.31	1323899.69
64.1.68	412096.67	1323948.72
64.1.69	412092.86	1323953.87
64.1.1	412049.75	1323962.8
Учетный номер участка границы зоны, территории, лесничества, лесопаркового зеленого пояса или публичного сервитута: 65		

65.1.1	410909.29	1323310.41
65.1.2	410932.48	1323333.13
65.1.3	410961.38	1323323.46
65.1.4	410970.41	1323333.61
65.1.5	411028.59	1323315.09
65.1.6	411351.56	1323217.95
65.1.7	411344.83	1323194.18
65.1.8	411363.66	1323188.67
65.1.9	411382.38	1323159.06
65.1.10	411316.51	1323121.17
65.1.11	411223.08	1323068.72
65.1.12	411217.59	1323065.63
65.1.13	411214.23	1323063.75
65.1.14	411031.18	1322958.48
65.1.15	411001.68	1322942.38
65.1.16	410888.81	1322877.86
65.1.17	410895.84	1322868.87
65.1.18	411012.52	1322661.18
65.1.19	411119.27	1322720.92
65.1.20	411249.61	1322508.62
65.1.21	411324.73	1322382.45
65.1.22	411306.05	1322376.86
65.1.23	411316.74	1322348.25
65.1.24	411112.51	1322177.06
65.1.25	411053.49	1322144.48
65.1.26	410817.75	1322014.34
65.1.27	410744.14	1322001.95
65.1.28	410682.23	1321997.12
65.1.29	410653.4	1322007.23
65.1.30	410628.69	1322083.59
65.1.31	410445.28	1322043.94



65.1.32	410358.1	1322037.19
65.1.33	410186.72	1322018.2
65.1.34	409891.48	1321971.45
65.1.35	409744.47	1321956.6
65.1.36	409673.71	1322004.07
65.1.37	409531.9	1322079.7
65.1.38	409445.91	1322115.34
65.1.39	409404.99	1322119.35
65.1.40	409403.25	1322122.81
65.1.41	409448.57	1322211.68
65.1.42	409457.08	1322228.37
65.1.43	409491.02	1322200.51
65.1.44	409562.65	1322098.61
65.1.45	409581.67	1322113.36
65.1.46	409607.63	1322134.46
65.1.47	409704.57	1322213.21
65.1.48	409930.16	1322306.01
65.1.49	410002.75	1322339.79
65.1.50	410024.7	1322350
65.1.51	410025	1322350.15
65.1.52	410019.53	1322365.57
65.1.53	410018.93	1322367.27
65.1.54	409998.25	1322425.46
65.1.55	410139.12	1322561.85
65.1.56	410627.16	1323035.86
65.1.57	410751.05	1323156.16
65.1.58	410889.93	1323291.43
65.1.59	410904.37	1323305.58
65.1.1	410909.29	1323310.41
65.2.1	411180.66	1323242.43
65.2.2	411178.89	1323236.69

65.2.3	411184.62	1323234.92
65.2.4	411186.39	1323240.66
65.2.1	411180.66	1323242.43
65.3.1	411120.38	1323278.14
65.3.2	411118.66	1323272.49
65.3.3	411124.31	1323270.78
65.3.4	411126.02	1323276.42
65.3.1	411120.38	1323278.14
65.4.1	410940.13	1323316.34
65.4.2	410938.38	1323310.61
65.4.3	410944.11	1323308.86
65.4.4	410945.86	1323314.59
65.4.1	410940.13	1323316.34
Учетный номер участка границы зоны, территории, лесничества, лесопаркового зеленого пояса или публичного сервитута: 66		
66.1.1	411481.79	1323625.96
66.1.2	411503.22	1323602.53
66.1.3	411509.88	1323587.74
66.1.4	411528.5	1323576.97
66.1.5	411598.02	1323565.87
66.1.6	411597.79	1323561.49
66.1.7	411555.29	1323261.22
66.1.8	411531.11	1323248.86
66.1.9	411496.13	1323235.88
66.1.10	411467.44	1323230.65
66.1.11	411455.68	1323230.9
66.1.12	411433.32	1323232.24
66.1.13	411414.71	1323236.08
66.1.14	411388.29	1323242.98
66.1.15	411361.29	1323249.59
66.1.16	411276.56	1323275.33

66.1.17	411207.16	1323297.24
66.1.18	411073.03	1323339.96
66.1.19	410996.57	1323362.5
66.1.20	410981.4	1323366.98
66.1.21	410975.71	1323368.68
66.1.22	410974.46	1323373.43
66.1.23	411088.19	1323483.48
66.1.24	411133.36	1323529.23
66.1.25	411141.79	1323537.78
66.1.26	411169.04	1323565.38
66.1.27	411183.45	1323580.28
66.1.28	411194.21	1323589.86
66.1.29	411214.91	1323600.32
66.1.30	411274.88	1323624.03
66.1.31	411278.21	1323624.36
66.1.32	411306.97	1323576.41
66.1.33	411329.44	1323581.18
66.1.34	411361.74	1323597.14
66.1.35	411380.22	1323593.35
66.1.36	411398.39	1323593.02
66.1.37	411423.56	1323588.79
66.1.38	411438.64	1323594.63
66.1.39	411458.42	1323602.88
66.1.1	411481.79	1323625.96
66.2.1	411241.77	1323441.79
66.2.2	411214.23	1323413.72
66.2.3	411216.49	1323411.18
66.2.4	411222.67	1323416.49
66.2.5	411274.37	1323363.88
66.2.6	411296.1	1323385.24
66.2.1	411241.77	1323441.79

Учетный номер участка границы зоны, территории, лесничества, лесопаркового зеленого пояса или публичного сервитута: 67		
67.1.1	407874.3	1324337.74
67.1.2	407904.3	1324329.25
67.1.3	407924.04	1324315.32
67.1.4	407964.91	1324281.59
67.1.5	408008.34	1324256.09
67.1.6	408050.18	1324237.02
67.1.7	408112.44	1324220.23
67.1.8	408200.45	1324192.2
67.1.9	408263.65	1324172.35
67.1.10	408385.63	1324135.9
67.1.11	408494.45	1324098.35
67.1.12	408767.66	1324016.1
67.1.13	408780.2	1324012.29
67.1.14	408778.93	1324003.5
67.1.15	408801.2	1323990.4
67.1.16	408823.13	1323982.76
67.1.17	408873.59	1323969.08
67.1.18	408874.89	1323973.36
67.1.19	409324.72	1323836.71
67.1.20	409323.38	1323832.28
67.1.21	409718.22	1323712.5
67.1.22	409719.28	1323715.97
67.1.23	409740.2	1323709.57
67.1.24	409738.89	1323705.32
67.1.25	410021.97	1323617.85
67.1.26	410022.72	1323620.29
67.1.27	410314.54	1323531.04
67.1.28	410496.11	1323476.18
67.1.29	410554.65	1323457.88

67.1.30	410553.5	1323454.49
67.1.31	410568.34	1323450.29
67.1.32	410574.32	1323448.59
67.1.33	410742.3	1323401.01
67.1.34	410898.6	1323353.04
67.1.35	410894.43	1323346.96
67.1.36	410888.78	1323348.67
67.1.37	410887.07	1323343.03
67.1.38	410890.99	1323341.84
67.1.39	410876.5	1323320.67
67.1.40	410872.9	1323315.41
67.1.41	410858.16	1323293.87
67.1.42	410754.09	1323176.21
67.1.43	410582.89	1323010.77
67.1.44	410085.96	1322524.37
67.1.45	409977.35	1322442.98
67.1.46	409851.75	1322476.39
67.1.47	409708.44	1322538.42
67.1.48	409685.71	1322548.62
67.1.49	409656.5	1322559.42
67.1.50	409568.7	1322586.1
67.1.51	409528.15	1322598.53
67.1.52	409402.37	1322643.99
67.1.53	409371.91	1322648.08
67.1.54	409287.92	1322689.98
67.1.55	409164.23	1322739.15
67.1.56	409092.26	1322766.75
67.1.57	408953.69	1322819.77
67.1.58	408894.24	1322846.57
67.1.59	408817.09	1322787.56
67.1.60	408772.78	1322745.14



67.1.61	408752.09	1322729.08
67.1.62	408749.14	1322501.49
67.1.63	408747.03	1322388.35
67.1.64	408751.57	1322285.72
67.1.65	408755.06	1322154.44
67.1.66	408755.94	1322121.13
67.1.67	408740.92	1322107.06
67.1.68	408664.28	1322098.74
67.1.69	408628.22	1322094.9
67.1.70	408608.5	1322082.85
67.1.71	408589.55	1322090.99
67.1.72	408551.28	1322119.24
67.1.73	408514.79	1322149.53
67.1.74	408470.72	1322196.66
67.1.75	408435.97	1322236.41
67.1.76	408387.23	1322288.57
67.1.77	408359.47	1322320.27
67.1.78	408320.86	1322362.2
67.1.79	408304.86	1322379.99
67.1.80	408204.14	1322326.58
67.1.81	408052.24	1322262.99
67.1.82	408039.83	1322257.37
67.1.83	407830.33	1322426.96
67.1.84	407823.08	1322432.88
67.1.85	407684.49	1322641.61
67.1.86	407664	1322653.06
67.1.87	407634.93	1322792.26
67.1.88	407633.27	1322841.97
67.1.89	407634.26	1322921.87
67.1.90	407640.51	1323008.29
67.1.91	407647.54	1323051.71


67.1.92	407650.61	1323099.59
67.1.93	407662.35	1323202.78
67.1.94	407678.47	1323351.58
67.1.95	407689.82	1323452.4
67.1.96	407692.41	1323471.61
67.1.97	407704.97	1323563.16
67.1.98	407721.65	1323701.95
67.1.99	407750.01	1323951.55
67.1.100	407767.36	1324058.68
67.1.101	407777.02	1324143.32
67.1.102	407781.99	1324201.1
67.1.103	407787.2	1324258.44
67.1.104	407788.52	1324264.73
67.1.105	407792.83	1324284.51
67.1.106	407801.78	1324304.3
67.1.107	407816.52	1324320.29
67.1.108	407838.52	1324333.79
67.1.109	407854.6	1324337.86
67.1.1	407874.3	1324337.74
67.2.1	409838.56	1322538.51
67.2.2	409832.51	1322518.03
67.2.3	409818.58	1322522.32
67.2.4	409812.2	1322500.65
67.2.5	409812.98	1322498.14
67.2.6	409846.11	1322486.37
67.2.7	409853.4	1322505.9
67.2.8	409854.3	1322508.7
67.2.9	409863.02	1322533.47
67.2.10	409857.53	1322534.61
67.2.1	409838.56	1322538.51
67.3.1	409893.16	1322607.44

67.3.2	409892.88	1322601.88
67.3.3	409891.45	1322601.99
67.3.4	409887.99	1322580.81
67.3.5	409885.59	1322567.03
67.3.6	409879.09	1322540.18
67.3.7	409912.64	1322539.22
67.3.8	409922.33	1322538.53
67.3.9	409949.55	1322537.48
67.3.10	409948.89	1322557
67.3.11	409948.67	1322576.3
67.3.12	409949.43	1322581.81
67.3.13	409951.71	1322596.52
67.3.14	409944.7	1322597.62
67.3.15	409934.99	1322598.35
67.3.16	409930.75	1322598.8
67.3.17	409928.46	1322598.99
67.3.18	409929.1	1322605.02
67.3.19	409914.73	1322606.06
67.3.20	409900.93	1322607.01
67.3.1	409893.16	1322607.44
67.4.1	409849.08	1322635.34
67.4.2	409836.8	1322611.78
67.4.3	409862.5	1322607.13
67.4.4	409877.08	1322604.54
67.4.5	409879.55	1322604.34
67.4.6	409883.29	1322629.8
67.4.1	409849.08	1322635.34
67.5.1	408298.52	1322446.78
67.5.2	408277.32	1322434.61
67.5.3	408268.2	1322445.95
67.5.4	408247.47	1322425.12

67.5.5	408203.39	1322401.25
67.5.6	408246.07	1322358.88
67.5.7	408254.54	1322365.25
67.5.8	408257.81	1322359.49
67.5.9	408287.22	1322376.44
67.5.10	408292.06	1322385.37
67.5.11	408322.83	1322408.79
67.5.1	408298.52	1322446.78
67.6.1	410695.19	1323391.15
67.6.2	410693.42	1323385.42
67.6.3	410699.15	1323383.65
67.6.4	410700.92	1323389.39
67.6.1	410695.19	1323391.15
67.7.1	410653.12	1323420.44
67.7.2	410651.41	1323414.8
67.7.3	410657.05	1323413.08
67.7.4	410658.77	1323418.72
67.7.1	410653.12	1323420.44
67.8.1	410434.6	1323471.53
67.8.2	410432.88	1323465.79
67.8.3	410438.62	1323464.07
67.8.4	410440.34	1323469.81
67.8.1	410434.6	1323471.53
67.9.1	410414.36	1323493.16
67.9.2	410412.64	1323487.51
67.9.3	410418.29	1323485.8
67.9.4	410420.01	1323491.44
67.9.1	410414.36	1323493.16
67.10.1	410193.97	1323543.52
67.10.2	410192.23	1323537.77
67.10.3	410197.98	1323536.03

67.10.4	410199.72	1323541.78
67.10.1	410193.97	1323543.52
67.11.1	410176.18	1323565.74
67.11.2	410174.46	1323560.09
67.11.3	410180.1	1323558.37
67.11.4	410181.82	1323564.02
67.11.1	410176.18	1323565.74
67.12.1	409954.35	1323616.24
67.12.2	409952.61	1323610.49
67.12.3	409958.35	1323608.75
67.12.4	409960.09	1323614.5
67.12.1	409954.35	1323616.24
67.13.1	409931.4	1323640.29
67.13.2	409929.68	1323634.64
67.13.3	409935.32	1323632.93
67.13.4	409937.04	1323638.57
67.13.1	409931.4	1323640.29
67.14.1	409715.8	1323689.78
67.14.2	409714.06	1323684.04
67.14.3	409719.8	1323682.3
67.14.4	409721.54	1323688.04
67.14.1	409715.8	1323689.78
67.15.1	409692.67	1323713.33
67.15.2	409690.95	1323707.69
67.15.3	409696.6	1323705.97
67.15.4	409698.31	1323711.62
67.15.1	409692.67	1323713.33
67.16.1	409476.61	1323762.5
67.16.2	409474.88	1323756.76
67.16.3	409480.62	1323755.02
67.16.4	409482.36	1323760.76

67.16.1	409476.61	1323762.5
67.17.1	409452.9	1323786.39
67.17.2	409451.18	1323780.74
67.17.3	409456.83	1323779.02
67.17.4	409458.55	1323784.67
67.17.1	409452.9	1323786.39
67.18.1	409237.89	1323835.14
67.18.2	409236.15	1323829.2
67.18.3	409241.89	1323827.46
67.18.4	409243.63	1323833.2
67.18.1	409237.89	1323835.14
67.19.1	409214.34	1323859
67.19.2	409212.62	1323853.36
67.19.3	409218.26	1323851.64
67.19.4	409219.98	1323857.28
67.19.1	409214.34	1323859
67.20.1	408999.77	1323907.42
67.20.2	408997.72	1323901.78
67.20.3	409003.36	1323899.73
67.20.4	409005.41	1323905.37
67.20.1	408999.77	1323907.42
67.21.1	408989.08	1323927.3
67.21.2	408987.38	1323921.64
67.21.3	408993.03	1323919.94
67.21.4	408994.72	1323925.6
67.21.1	408989.08	1323927.3
67.22.1	408770.97	1323996.45
67.22.2	408764.49	1323992.29
67.22.3	408768.65	1323985.82
67.22.4	408775.14	1323989.98
67.22.1	408770.97	1323996.45



67.23.1	408752.47	1323985.1
67.23.2	408746.16	1323981.23
67.23.3	408750.02	1323974.92
67.23.4	408756.33	1323978.79
67.23.1	408752.47	1323985.1
Учетный номер участка границы зоны, территории, лесничества, лесопаркового зеленого пояса или публичного сервитута: 68		
68.1.1	411581.45	1323248.15
68.1.2	411562.73	1323236.76
68.1.3	411523.43	1323219.83
68.1.4	411509.1	1323215.5
68.1.5	411484.41	1323209.78
68.1.6	411463.11	1323207.21
68.1.7	411427.76	1323208.44
68.1.8	411409.69	1323210.08
68.1.9	411370.43	1323221.81
68.1.10	411363.65	1323223.98
68.1.11	411358.08	1323205.74
68.1.12	411363.72	1323204.02
68.1.13	411362	1323198.38
68.1.14	411371.18	1323195.49
68.1.15	411390.92	1323164.25
68.1.16	411408	1323174.65
68.1.17	411431.87	1323188.82
68.1.18	411471.52	1323184.09
68.1.19	411475.43	1323183.62
68.1.20	411556.69	1323229.63
68.1.21	411560.41	1323232.4
68.1.1	411581.45	1323248.15
Учетный номер участка границы зоны, территории, лесничества, лесопаркового зеленого пояса или публичного сервитута: 69		

69.1.1	411363.65	1323223.98
69.1.2	411336.7	1323232.61
69.1.3	411266.15	1323255.73
69.1.4	411201.88	1323275.21
69.1.5	411146.78	1323293.85
69.1.6	411065.22	1323319.47
69.1.7	410972.61	1323344.32
69.1.8	410946.72	1323353.02
69.1.9	410941.57	1323342.03
69.1.10	410940.5	1323340.99
69.1.11	410958.3	1323335.04
69.1.12	410967.26	1323345.11
69.1.13	411031.54	1323324.64
69.1.14	411113.63	1323299.96
69.1.1	411363.65	1323223.98
Учетный номер участка границы зоны, территории, лесничества, лесопаркового зеленого пояса или публичного сервитута: 70		
70.1.1	410904.55	1323361.67
70.1.2	410907.63	1323366.15
70.1.3	410749.78	1323414.58
70.1.4	410601.22	1323459.06
70.1.5	410351.91	1323530.54
70.1.6	410246.91	1323563.64
70.1.7	410127.05	1323601.59
70.1.8	410043.73	1323626.67
70.1.9	409935.76	1323658.01
70.1.10	409838.06	1323687.85
70.1.11	409752	1323713.94
70.1.12	409751.38	1323711.93
70.1.13	410015.37	1323630.36
70.1.14	410016.11	1323632.77




70.1.15	410317.45	1323540.61
70.1.16	410499.05	1323485.74
70.1.17	410562.04	1323466.04
70.1.18	410567.42	1323464.36
70.1.19	410566.35	1323461.21
70.1.20	410576.62	1323458.34
70.1.21	410745.13	1323410.6
70.1.1	410904.55	1323361.67
Учетный номер участка границы зоны, территории, лесничества, лесопаркового зеленого пояса или публичного сервитута: 71		
71.1.1	409711.57	1323724.96
71.1.2	409711.92	1323726.1
71.1.3	409579.44	1323767.92
71.1.4	409447.13	1323807.79
71.1.5	409336.77	1323841.91
71.1.6	409335.86	1323838.94
71.1.1	409711.57	1323724.96
Учетный номер участка границы зоны, территории, лесничества, лесопаркового зеленого пояса или публичного сервитута: 72		
72.1.1	408868.16	1323985.64
72.1.2	408789.89	1324009.36
72.1.3	408789.8	1324008.72
72.1.4	408805.42	1323999.52
72.1.5	408826.08	1323992.32
72.1.6	408866.84	1323981.27
72.1.1	408868.16	1323985.64
Учетный номер участка границы зоны, территории, лесничества, лесопаркового зеленого пояса или публичного сервитута: 73		
73.1.1	409404.96	1326610.9
73.1.2	409562.59	1326771.25
73.1.3	409570.14	1326783.44
73.1.4	409603.54	1326772.16

73.1.5	409951.97	1326654.46
73.1.6	410015.92	1326632.87
73.1.7	410590.57	1326438.79
73.1.8	410655.23	1326633.34
73.1.9	410691.99	1326620.92
73.1.10	410780.34	1326591.08
73.1.11	410835.25	1326572.53
73.1.12	410851.82	1326621.59
73.1.13	410867.05	1326666.68
73.1.14	410954.94	1326632.39
73.1.15	410948.29	1326584.3
73.1.16	411146.74	1326517.32
73.1.17	411108.92	1326399.9
73.1.18	411339.45	1326329.85
73.1.19	411353.24	1326325.72
73.1.20	411305.39	1325981.26
73.1.21	411295.28	1325907.85
73.1.22	411294.44	1325901.74
73.1.23	411257.75	1325905.97
73.1.24	411261.11	1325917.39
73.1.25	411249.69	1325920.75
73.1.26	411246.33	1325909.33
73.1.27	411185.11	1325911.62
73.1.28	411184.79	1325910.5
73.1.29	411092.94	1325927.47
73.1.30	411093.15	1325940.99
73.1.31	411054.61	1325947.39
73.1.32	410906.04	1325893.7
73.1.33	410895.66	1325830.55
73.1.34	410868.72	1325831.59
73.1.35	410867.33	1325823.14

73.1.36	410836.36	1325826.76
73.1.37	410834.34	1325807.68
73.1.38	410830.62	1325806.31
73.1.39	410735.41	1325820.08
73.1.40	410703.97	1325823.71
73.1.41	410691.42	1325770.01
73.1.42	410684.15	1325730.81
73.1.43	410679.75	1325674.02
73.1.44	410656.27	1325670.85
73.1.45	410550.29	1325680.52
73.1.46	410523.81	1325682.93
73.1.47	410518.85	1325641.89
73.1.48	410501.98	1325644.18
73.1.49	410553.81	1326012.94
73.1.50	410564.96	1326092.99
73.1.51	410524.43	1326096.99
73.1.52	410160.13	1326146.25
73.1.53	410154.38	1326157.17
73.1.54	410150.42	1326164.71
73.1.55	410138.15	1326180
73.1.56	410117.78	1326194.72
73.1.57	410082.86	1326206.56
73.1.58	409948.52	1326225.35
73.1.59	409844.48	1326242.87
73.1.60	409756.07	1326256.04
73.1.61	409685.8	1326265.43
73.1.62	409606.23	1326274.47
73.1.63	409577.65	1326289.11
73.1.64	409556.01	1326319.15
73.1.65	409496.54	1326424.9
73.1.66	409478.05	1326459.86

73.1.67	409452.81	1326507.59
73.1.68	409418.92	1326576.97
73.1.69	409415.78	1326583.38
73.1.70	409418.52	1326586.24
73.1.71	409413.83	1326594.76
73.1.1	409404.96	1326610.9
73.2.1	410908.78	1326449.99
73.2.2	410899.08	1326443.64
73.2.3	410905.34	1326434.74
73.2.4	410915.83	1326440.68
73.2.1	410908.78	1326449.99
73.3.1	410874.66	1326430.02
73.3.2	410864.96	1326423.77
73.3.3	410872.39	1326412.75
73.3.4	410881.1	1326419.62
73.3.1	410874.66	1326430.02
73.4.1	410842.14	1326409.62
73.4.2	410832.04	1326403.57
73.4.3	410838.58	1326393.07
73.4.4	410848.88	1326399.01
73.4.1	410842.14	1326409.62
73.5.1	410606.49	1325995.44
73.5.2	410606.39	1325989.04
73.5.3	410611.99	1325992.15
73.5.1	410606.49	1325995.44
73.6.1	410758.85	1325976.66
73.6.2	410758.75	1325970.26
73.6.3	410764.35	1325973.38
73.6.1	410758.85	1325976.66
73.7.1	410914.11	1325958.01
73.7.2	410914	1325951.25


73.7.3	410919.9	1325954.54
73.7.1	410914.11	1325958.01
73.8.1	411051.99	1326333.05
73.8.2	411049.69	1326326.48
73.8.3	411056.35	1326323.88
73.8.4	411058.56	1326330.95
73.8.1	411051.99	1326333.05
73.9.1	411061.22	1326360.71
73.9.2	411059.21	1326353.94
73.9.3	411066.08	1326351.53
73.9.4	411068.09	1326358.5
73.9.1	411061.22	1326360.71
73.10.1	411173.56	1326355.47
73.10.2	411172.05	1326348.69
73.10.3	411177.92	1326346.8
73.10.4	411179.74	1326354.07
73.10.1	411173.56	1326355.47
73.11.1	411244.33	1326268.85
73.11.2	411242.02	1326262.29
73.11.3	411248.79	1326259.78
73.11.4	411251.19	1326266.45
73.11.1	411244.33	1326268.85
73.12.1	411253.38	1326297.82
73.12.2	411250.87	1326290.86
73.12.3	411257.53	1326288.45
73.12.4	411260.34	1326295.01
73.12.1	411253.38	1326297.82
73.13.1	411308.69	1326310.76
73.13.2	411306.48	1326303.9
73.13.3	411313.45	1326301.79
73.13.4	411315.36	1326308.56



73.13.1	411308.69	1326310.76
73.14.1	411307.21	1326280.18
73.14.2	411304.7	1326273.22
73.14.3	411311.07	1326270.92
73.14.4	411313.58	1326277.68
73.14.1	411307.21	1326280.18
73.15.1	411315.77	1326245.14
73.15.2	411313.66	1326238.07
73.15.3	411320.63	1326235.66
73.15.4	411323.13	1326242.63
73.15.1	411315.77	1326245.14
Учетный номер участка границы зоны, территории, лесничества, лесопаркового зеленого пояса или публичного сервитута: 74		
74.1.1	427796.27	1337673.97
74.1.2	427788.39	1337670.44
74.1.3	427763.82	1337663.53
74.1.4	427723.43	1337646.9
74.1.5	427684.23	1337632.98
74.1.6	427630.78	1337615.25
74.1.7	427590.08	1337601.8
74.1.8	427546.92	1337585.83
74.1.9	427504.46	1337569.62
74.1.10	427465.8	1337554.06
74.1.11	427426.26	1337537.99
74.1.12	427387.29	1337522.87
74.1.13	427338.35	1337505.14
74.1.14	427293.14	1337490.64
74.1.15	427257.74	1337481.2
74.1.16	427217.24	1337465.06
74.1.17	427186.32	1337455.62
74.1.18	427158.56	1337443.21

74.1.19	427100.75	1337420.65
74.1.20	427060.42	1337405.66
74.1.21	427043.32	1337401.53
74.1.22	427012.41	1337386.76
74.1.23	426958.89	1337367.52
74.1.24	426915.22	1337351.36
74.1.25	426876.88	1337336.52
74.1.26	426862.82	1337330.75
74.1.27	426862.07	1337334.42
74.1.28	426859.71	1337363.6
74.1.29	426858.25	1337386.47
74.1.30	426857.95	1337402.05
74.1.31	426857.86	1337406.49
74.1.32	426859.92	1337424.42
74.1.33	426863.83	1337443.96
74.1.34	426861.47	1337469.63
74.1.35	426857.24	1337494.78
74.1.36	426857.95	1337532.98
74.1.37	426857.68	1337582.94
74.1.38	426856.89	1337609.04
74.1.39	426859.64	1337626.99
74.1.40	426861.11	1337663.22
74.1.41	426857.08	1337700.44
74.1.42	426856.94	1337728.34
74.1.43	426864.15	1337793.5
74.1.44	426866.69	1337841.18
74.1.45	426863.16	1337883.86
74.1.46	426864.62	1337914.72
74.1.47	426866.11	1337947.24
74.1.48	426869.7	1338002.16
74.1.49	426869.7	1338034.85

74.1.50	426870.47	1338084.03
74.1.51	426866.79	1338129.39
74.1.52	426867.96	1338188.43
74.1.53	426870.24	1338218.02
74.1.54	426876.66	1338242.24
74.1.55	426888.55	1338270.48
74.1.56	426892.62	1338288.89
74.1.57	426898.46	1338304.62
74.1.58	426906.71	1338330.89
74.1.59	426909.2	1338349.76
74.1.60	426909.76	1338362.63
74.1.61	426906.22	1338380.24
74.1.62	426895.29	1338410.68
74.1.63	426890.87	1338429.71
74.1.64	426890.01	1338471.76
74.1.65	426891.82	1338502.52
74.1.66	426892.4	1338531.84
74.1.67	426894.22	1338574.48
74.1.68	426896.09	1338635.52
74.1.69	426897.7	1338717.89
74.1.70	426899.5	1338772.53
74.1.71	427250.4	1338773.12
74.1.72	427264.27	1338486.28
74.1.73	427343.8	1338508.88
74.1.74	427346.54	1338382.81
74.1.75	427335.03	1338356.98
74.1.76	427342.21	1338334.66
74.1.77	427342.75	1338301.05
74.1.78	427348.35	1338299.19
74.1.79	427348.82	1338277.32
74.1.80	427419.98	1338285.1




74.1.81	427411.65	1338035.44
74.1.82	427560.37	1338019.53
74.1.83	427631.99	1338093.46
74.1.84	427817.86	1338141.44
74.1.85	427816.16	1338095.37
74.1.86	427815.78	1338056.32
74.1.87	427812.5	1337995.15
74.1.88	427806.37	1337957.14
74.1.89	427804.27	1337930.14
74.1.90	427802.41	1337893.96
74.1.91	427805.06	1337864.15
74.1.92	427803.22	1337816.8
74.1.93	427795.98	1337742.69
74.1.94	427795.11	1337710.55
74.1.95	427795.88	1337689.64
74.1.1	427796.27	1337673.97
74.2.1	427787.26	1337671.6
74.2.2	427787.02	1337672.57
74.2.3	427786.05	1337672.33
74.2.4	427786.29	1337671.36
74.2.1	427787.26	1337671.6
74.3.1	427721.88	1337655.52
74.3.2	427721.64	1337656.49
74.3.3	427720.67	1337656.25
74.3.4	427720.91	1337655.28
74.3.1	427721.88	1337655.52
74.4.1	427671.62	1337638.34
74.4.2	427671.42	1337639.32
74.4.3	427670.44	1337639.12
74.4.4	427670.64	1337638.14
74.4.1	427671.62	1337638.34


74.5.1	427670.69	1337642.93
74.5.2	427670.49	1337643.91
74.5.3	427669.51	1337643.72
74.5.4	427669.71	1337642.74
74.5.1	427670.69	1337642.93
74.6.1	427666.25	1337642.04
74.6.2	427666.05	1337643.03
74.6.3	427665.07	1337642.83
74.6.4	427665.26	1337641.85
74.6.1	427666.25	1337642.04
74.7.1	427616.26	1337623.48
74.7.2	427615.92	1337624.42
74.7.3	427614.98	1337624.08
74.7.4	427615.32	1337623.14
74.7.1	427616.26	1337623.48
74.8.1	427559.25	1337603.15
74.8.2	427558.92	1337604.09
74.8.3	427557.97	1337603.76
74.8.4	427558.31	1337602.81
74.8.1	427559.25	1337603.15
74.9.1	427499.88	1337582.14
74.9.2	427499.55	1337583.08
74.9.3	427498.61	1337582.75
74.9.4	427498.94	1337581.8
74.9.1	427499.88	1337582.14
74.10.1	427441.93	1337561.08
74.10.2	427441.59	1337562.02
74.10.3	427440.65	1337561.68
74.10.4	427440.99	1337560.74
74.10.1	427441.93	1337561.08
74.11.1	427385.86	1337541

74.11.2	427385.53	1337541.94
74.11.3	427384.59	1337541.61
74.11.4	427384.92	1337540.66
74.11.1	427385.86	1337541
74.12.1	427329.58	1337520.86
74.12.2	427329.25	1337521.81
74.12.3	427328.31	1337521.47
74.12.4	427328.64	1337520.53
74.12.1	427329.58	1337520.86
74.13.1	427272.23	1337500.35
74.13.2	427271.89	1337501.29
74.13.3	427270.95	1337500.95
74.13.4	427271.28	1337500.01
74.13.1	427272.23	1337500.35
74.14.1	427211.87	1337478.29
74.14.2	427211.53	1337479.23
74.14.3	427210.59	1337478.89
74.14.4	427210.93	1337477.95
74.14.1	427211.87	1337478.29
74.15.1	427153.55	1337457.82
74.15.2	427153.22	1337458.76
74.15.3	427152.27	1337458.43
74.15.4	427152.6	1337457.49
74.15.1	427153.55	1337457.82
74.16.1	427096.37	1337437.23
74.16.2	427096.03	1337438.17
74.16.3	427095.09	1337437.83
74.16.4	427095.43	1337436.89
74.16.1	427096.37	1337437.23
74.17.1	427037.11	1337416.4
74.17.2	427036.78	1337417.34


74.17.3	427035.83	1337417.01
74.17.4	427036.16	1337416.07
74.17.1	427037.11	1337416.4
74.18.1	426979.03	1337395.71
74.18.2	426978.7	1337396.66
74.18.3	426977.75	1337396.32
74.18.4	426978.09	1337395.38
74.18.1	426979.03	1337395.71
74.19.1	426919.14	1337374.34
74.19.2	426918.8	1337375.29
74.19.3	426917.86	1337374.95
74.19.4	426918.19	1337374.01
74.19.1	426919.14	1337374.34
74.20.1	426864.4	1337354.65
74.20.2	426864.06	1337355.59
74.20.3	426863.12	1337355.25
74.20.4	426863.46	1337354.31
74.20.1	426864.4	1337354.65
Учетный номер участка границы зоны, территории, лесничества, лесопаркового зеленого пояса или публичного сервитута: 75		
75.1.1	408783.91	1324037.79
75.1.2	408628.33	1324081.46
75.1.3	408502.28	1324121.38
75.1.4	408388.33	1324156.48
75.1.5	408274.36	1324190.54
75.1.6	408197.71	1324214.17
75.1.7	408117.77	1324241.27
75.1.8	408054.74	1324259.93
75.1.9	408020.1	1324274.17
75.1.10	407980.12	1324297.12
75.1.11	407933.51	1324335.08
75.1.12	407906.07	1324365.13



75.1.13	407876.84	1324408.74
75.1.14	407861.46	1324439.51
75.1.15	407846.44	1324472.68
75.1.16	407831.26	1324515.44
75.1.17	407824.24	1324540.59
75.1.18	407822.52	1324564.73
75.1.19	407832.34	1324712.23
75.1.20	407846.77	1324869.7
75.1.21	407866.88	1325047.51
75.1.22	407888.56	1325224.36
75.1.23	407906.05	1325379.83
75.1.24	407923.1	1325530.01
75.1.25	407934.83	1325637.66
75.1.26	407955.89	1325812
75.1.27	407960.69	1325854.42
75.1.28	408039.42	1325844.53
75.1.29	408138.51	1325832.07
75.1.30	408173.37	1325827.69
75.1.31	408208.23	1325823.31
75.1.32	408283.19	1325812.79
75.1.33	408358.14	1325802.29
75.1.34	408367.69	1325789.81
75.1.35	408377.88	1325777.86
75.1.36	408388.67	1325766.45
75.1.37	408400.04	1325755.62
75.1.38	408411.98	1325745.4
75.1.39	408424.42	1325735.82
75.1.40	408437.36	1325726.9
75.1.41	408450.74	1325718.67
75.1.42	408464.53	1325711.17
75.1.43	408478.69	1325704.39




75.1.44	408493.2	1325698.35
75.1.45	408508	1325693.09
75.1.46	408523.06	1325688.61
75.1.47	408538.32	1325684.92
75.1.48	408553.76	1325682.04
75.1.49	408565.61	1325680.33
75.1.50	408571.91	1325679.46
75.1.51	408587.53	1325677.83
75.1.52	408603.22	1325677
75.1.53	408618.92	1325677.01
75.1.54	408634.61	1325677.83
75.1.55	408650.23	1325679.48
75.1.56	408665.75	1325681.94
75.1.57	408681.11	1325685.2
75.1.58	408696.28	1325689.28
75.1.59	408711.22	1325694.13
75.1.60	408725.88	1325699.76
75.1.61	408735.71	1325704.05
75.1.62	408749.11	1325695.84
75.1.63	408762.91	1325688.35
75.1.64	408777.09	1325681.6
75.1.65	408791.6	1325675.58
75.1.66	408806.41	1325670.34
75.1.67	408821.48	1325665.88
75.1.68	408836.74	1325662.22
75.1.69	408852.19	1325659.36
75.1.70	408867.76	1325657.31
75.1.71	408886.87	1325654.5
75.1.72	408906.16	1325651.83
75.1.73	408915.84	1325650.49
75.1.74	408930.82	1325648.79




75.1.75	408946.5	1325647.83
75.1.76	408962.21	1325647.69
75.1.77	408977.9	1325648.37
75.1.78	408993.53	1325649.87
75.1.79	409009.07	1325652.19
75.1.80	409024.46	1325655.32
75.1.81	409032.78	1325657.47
75.1.82	408984.53	1325350.69
75.1.83	408981.72	1325332.62
75.1.84	408972.4	1325250.57
75.1.85	408805.34	1324185.61
75.1.1	408783.91	1324037.79
75.2.1	408788.56	1324239.85
75.2.2	408787.8	1324233.9
75.2.3	408793.75	1324233.13
75.2.4	408794.51	1324239.09
75.2.1	408788.56	1324239.85
75.3.1	408805.89	1324244.89
75.3.2	408804.87	1324239.08
75.3.3	408810.69	1324238.07
75.3.4	408811.71	1324243.87
75.3.1	408805.89	1324244.89
75.4.1	408844.23	1324492.42
75.4.2	408843.36	1324486.58
75.4.3	408849.19	1324485.71
75.4.4	408850.06	1324491.54
75.4.1	408844.23	1324492.42
75.5.1	408828.87	1324497.51
75.5.2	408827.95	1324491.57
75.5.3	408833.89	1324490.65
75.5.4	408834.81	1324496.59

75.5.1	408828.87	1324497.51
75.6.1	408866.56	1324739.42
75.6.2	408865.64	1324733.48
75.6.3	408871.58	1324732.56
75.6.4	408872.5	1324738.5
75.6.1	408866.56	1324739.42
75.7.1	408884.32	1324749
75.7.2	408883.3	1324743.21
75.7.3	408889.12	1324742.19
75.7.4	408890.14	1324747.97
75.7.1	408884.32	1324749
75.8.1	408923.83	1325001.65
75.8.2	408922.92	1324995.82
75.8.3	408928.75	1324994.91
75.8.4	408929.66	1325000.74
75.8.1	408923.83	1325001.65
75.9.1	408910.14	1325016.01
75.9.2	408909.21	1325010.09
75.9.3	408915.14	1325009.15
75.9.4	408916.07	1325015.08
75.9.1	408910.14	1325016.01
75.10.1	408963.56	1325257.11
75.10.2	408962.65	1325251.28
75.10.3	408968.48	1325250.37
75.10.4	408969.39	1325256.2
75.10.1	408963.56	1325257.11
75.11.1	408950.31	1325272.36
75.11.2	408949.38	1325266.44
75.11.3	408955.31	1325265.51
75.11.4	408956.24	1325271.43
75.11.1	408950.31	1325272.36


75.12.1	409003.84	1325513.84
75.12.2	409002.93	1325508.01
75.12.3	409008.76	1325507.1
75.12.4	409009.67	1325512.93
75.12.1	409003.84	1325513.84
75.13.1	408991	1325533.55
75.13.2	408990.08	1325527.61
75.13.3	408996.02	1325526.69
75.13.4	408996.94	1325532.63
75.13.1	408991	1325533.55
Учетный номер участка границы зоны, территории, лесничества, лесопаркового зеленого пояса или публичного сервитута: 76		
76.1.1	409387.42	1326607.49
76.1.2	409379.54	1326599.61
76.1.3	409378.11	1326598.18
76.1.4	409118.6	1326328.05
76.1.5	409118.29	1326328.23
76.1.6	409104.35	1326335.45
76.1.7	409090.04	1326341.94
76.1.8	409075.42	1326347.66
76.1.9	409060.51	1326352.62
76.1.10	409045.37	1326356.79
76.1.11	409030.03	1326360.16
76.1.12	409014.53	1326362.72
76.1.13	408985.56	1326366.73
76.1.14	408956.58	1326370.75
76.1.15	408946.31	1326371.99
76.1.16	408930.66	1326373.2
76.1.17	408914.95	1326373.59
76.1.18	408899.25	1326373.15
76.1.19	408883.6	1326371.89



76.1.20	408868.02	1326369.83
76.1.21	408852.59	1326366.93
76.1.22	408837.32	1326363.25
76.1.23	408822.27	1326358.76
76.1.24	408807.47	1326353.5
76.1.25	408792.96	1326347.47
76.1.26	408778.8	1326340.68
76.1.27	408765.01	1326333.17
76.1.28	408751.63	1326324.94
76.1.29	408738.7	1326316.02
76.1.30	408726.25	1326306.44
76.1.31	408714.32	1326296.23
76.1.32	408702.95	1326285.4
76.1.33	408692.15	1326273.99
76.1.34	408672.85	1326278.65
76.1.35	408653.29	1326282.02
76.1.36	408646.32	1326282.97
76.1.37	408630.73	1326284.87
76.1.38	408615.05	1326285.96
76.1.39	408599.35	1326286.22
76.1.40	408583.65	1326285.66
76.1.41	408568	1326284.27
76.1.42	408552.45	1326282.08
76.1.43	408537.04	1326279.07
76.1.44	408521.8	1326275.26
76.1.45	408506.78	1326270.65
76.1.46	408492.03	1326265.27
76.1.47	408477.57	1326259.12
76.1.48	408463.46	1326252.22
76.1.49	408449.73	1326244.6
76.1.50	408436.42	1326236.27




76.1.51	408423.55	1326227.25
76.1.52	408411.18	1326217.57
76.1.53	408406.02	1326213.21
76.1.54	408386.46	1326215.92
76.1.55	408384.6	1326202.51
76.1.56	408325.88	1326210.74
76.1.57	408263.06	1326219.54
76.1.58	408258.84	1326220.11
76.1.59	408223.63	1326224.54
76.1.60	408188.42	1326228.96
76.1.61	408087.02	1326241.71
76.1.62	408007.46	1326251.71
76.1.63	408039.99	1326573.94
76.1.64	408052.73	1326705.06
76.1.65	408072.83	1326908.27
76.1.66	408093.1	1327059.15
76.1.67	408104.34	1327168.79
76.1.68	408111.51	1327254.07
76.1.69	408114.53	1327275.03
76.1.70	408113.12	1327311.15
76.1.71	408111.26	1327366.35
76.1.72	408110.9	1327389.35
76.1.73	408109.55	1327402.7
76.1.74	408106.11	1327433.87
76.1.75	408091.04	1327533.22
76.1.76	408083.5	1327566.93
76.1.77	408076.65	1327599.25
76.1.78	408068.72	1327632.64
76.1.79	408060.48	1327659.13
76.1.80	408054.99	1327678.53
76.1.81	408036.45	1327725.5



76.1.82	408016.77	1327769.52
76.1.83	407993.52	1327810.45
76.1.84	407978.26	1327836.35
76.1.85	407943.76	1327887.3
76.1.86	407920.91	1327919.59
76.1.87	407874.69	1327975.56
76.1.88	407728.8	1328140.25
76.1.89	407700.23	1328176.17
76.1.90	407664.46	1328225.39
76.1.91	407649.33	1328263.87
76.1.92	407620.83	1328343.07
76.1.93	407615.56	1328385.38
76.1.94	407615.36	1328447.85
76.1.95	407618.2	1328496.2
76.1.96	407625.9	1328536.22
76.1.97	407989.04	1328384.24
76.1.98	408039.94	1328362.94
76.1.99	408145.1	1328304.26
76.1.100	408184.44	1328282.3
76.1.101	408280.27	1328220.52
76.1.102	408288.6	1328215.15
76.1.103	408475.1	1328063.55
76.1.104	408533.02	1328006.86
76.1.105	408675.21	1327859.53
76.1.106	408759.24	1327745.59
76.1.107	408811.82	1327674.29
76.1.108	408925.53	1327458.81
76.1.109	408964.33	1327385.28
76.1.110	409224.07	1326904.63
76.1.1	409387.42	1326607.49
76.2.1	408995.99	1326458.09

76.2.2	408995.59	1326458.07
76.2.3	408995.19	1326457.97
76.2.4	408994.81	1326457.8
76.2.5	408994.48	1326457.58
76.2.6	408994.18	1326457.29
76.2.7	408993.95	1326456.97
76.2.8	408993.77	1326456.6
76.2.9	408993.66	1326456.2
76.2.10	408993.62	1326455.8
76.2.11	408993.64	1326455.4
76.2.12	408993.75	1326455
76.2.13	408993.91	1326454.63
76.2.14	408994.14	1326454.29
76.2.15	408994.42	1326454
76.2.16	408994.75	1326453.76
76.2.17	408995.12	1326453.59
76.2.18	408995.52	1326453.47
76.2.19	408995.91	1326453.43
76.2.20	408996.32	1326453.46
76.2.21	408996.72	1326453.56
76.2.22	408997.09	1326453.73
76.2.23	408997.42	1326453.95
76.2.24	408997.72	1326454.24
76.2.25	408997.95	1326454.56
76.2.26	408998.13	1326454.93
76.2.27	408998.24	1326455.33
76.2.28	408998.28	1326455.73
76.2.29	408998.26	1326456.13
76.2.30	408998.15	1326456.53
76.2.31	408997.99	1326456.9
76.2.32	408997.76	1326457.24



76.2.33	408997.48	1326457.53
76.2.34	408997.15	1326457.77
76.2.35	408996.78	1326457.94
76.2.36	408996.39	1326458.06
76.2.1	408995.99	1326458.09
76.3.1	408982.36	1326426.19
76.3.2	408980.76	1326424.63
76.3.3	408982.31	1326423.03
76.3.4	408983.92	1326424.59
76.3.1	408982.36	1326426.19
76.4.1	408957.7	1326427.16
76.4.2	408956.08	1326425.59
76.4.3	408957.65	1326423.96
76.4.4	408959.28	1326425.54
76.4.1	408957.7	1326427.16
76.5.1	408943.14	1326629.09
76.5.2	408936.49	1326626.93
76.5.3	408938.65	1326620.27
76.5.4	408945.31	1326622.44
76.5.1	408943.14	1326629.09
76.6.1	408923.03	1326608.28
76.6.2	408921.43	1326606.73
76.6.3	408922.99	1326605.12
76.6.4	408924.59	1326606.68
76.6.1	408923.03	1326608.28
76.7.1	408899.33	1326606.88
76.7.2	408897.7	1326605.3
76.7.3	408899.28	1326603.68
76.7.4	408900.9	1326605.25
76.7.1	408899.33	1326606.88
76.8.1	408880.44	1326812.47



76.8.2	408880.04	1326812.44
76.8.3	408879.64	1326812.34
76.8.4	408879.27	1326812.18
76.8.5	408878.94	1326811.95
76.8.6	408878.64	1326811.67
76.8.7	408878.41	1326811.34
76.8.8	408878.23	1326810.97
76.8.9	408878.11	1326810.57
76.8.10	408878.08	1326810.17
76.8.11	408878.1	1326809.77
76.8.12	408878.21	1326809.37
76.8.13	408878.37	1326809
76.8.14	408878.6	1326808.67
76.8.15	408878.88	1326808.37
76.8.16	408879.21	1326808.14
76.8.17	408879.57	1326807.96
76.8.18	408879.97	1326807.84
76.8.19	408880.37	1326807.81
76.8.20	408880.77	1326807.83
76.8.21	408881.17	1326807.94
76.8.22	408881.55	1326808.1
76.8.23	408881.88	1326808.33
76.8.24	408882.17	1326808.61
76.8.25	408882.41	1326808.94
76.8.26	408882.59	1326809.3
76.8.27	408882.7	1326809.7
76.8.28	408882.74	1326810.1
76.8.29	408882.71	1326810.5
76.8.30	408882.61	1326810.9
76.8.31	408882.45	1326811.28
76.8.32	408882.22	1326811.61

76.8.33	408881.94	1326811.91
76.8.34	408881.61	1326812.14
76.8.35	408881.24	1326812.32
76.8.36	408880.84	1326812.43
76.8.1	408880.44	1326812.47
76.9.1	408857.81	1326808.2
76.9.2	408856.21	1326806.64
76.9.3	408857.77	1326805.04
76.9.4	408859.37	1326806.59
76.9.1	408857.81	1326808.2
76.10.1	408839.45	1326790.71
76.10.2	408837.82	1326789.14
76.10.3	408839.4	1326787.51
76.10.4	408841.02	1326789.09
76.10.1	408839.45	1326790.71
76.11.1	408827.85	1326983.04
76.11.2	408821.14	1326981.07
76.11.3	408823.12	1326974.36
76.11.4	408829.83	1326976.33
76.11.1	408827.85	1326983.04
76.12.1	408791.01	1327012.52
76.12.2	408789.41	1327010.97
76.12.3	408790.96	1327009.36
76.12.4	408792.57	1327010.92
76.12.1	408791.01	1327012.52
76.13.1	408773.79	1326991.93
76.13.2	408772.16	1326990.36
76.13.3	408773.74	1326988.73
76.13.4	408775.36	1326990.31
76.13.1	408773.79	1326991.93
76.14.1	408789.58	1327091.14

76.14.2	408789.18	1327091.11
76.14.3	408788.78	1327091.01
76.14.4	408788.41	1327090.85
76.14.5	408788.07	1327090.62
76.14.6	408787.78	1327090.33
76.14.7	408787.54	1327090.01
76.14.8	408787.37	1327089.64
76.14.9	408787.25	1327089.24
76.14.10	408787.22	1327088.84
76.14.11	408787.24	1327088.44
76.14.12	408787.34	1327088.04
76.14.13	408787.51	1327087.67
76.14.14	408787.73	1327087.33
76.14.15	408788.02	1327087.04
76.14.16	408788.34	1327086.81
76.14.17	408788.71	1327086.63
76.14.18	408789.11	1327086.51
76.14.19	408789.51	1327086.48
76.14.20	408789.91	1327086.5
76.14.21	408790.31	1327086.6
76.14.22	408790.68	1327086.77
76.14.23	408791.02	1327086.99
76.14.24	408791.31	1327087.28
76.14.25	408791.55	1327087.61
76.14.26	408791.72	1327087.97
76.14.27	408791.84	1327088.37
76.14.28	408791.88	1327088.77
76.14.29	408791.85	1327089.17
76.14.30	408791.75	1327089.57
76.14.31	408791.58	1327089.95
76.14.32	408791.36	1327090.28



76.14.33	408791.07	1327090.57
76.14.34	408790.75	1327090.81
76.14.35	408790.38	1327090.98
76.14.36	408789.98	1327091.1
76.14.1	408789.58	1327091.14
76.15.1	408747.86	1327228.1
76.15.2	408741.2	1327225.93
76.15.3	408743.37	1327219.28
76.15.4	408750.03	1327221.44
76.15.1	408747.86	1327228.1
76.16.1	408735.35	1327183.73
76.16.2	408733.74	1327182.18
76.16.3	408735.3	1327180.57
76.16.4	408736.9	1327182.13
76.16.1	408735.35	1327183.73
76.17.1	408713.68	1327176.67
76.17.2	408712.06	1327175.09
76.17.3	408713.64	1327173.47
76.17.4	408715.26	1327175.04
76.17.1	408713.68	1327176.67
76.18.1	408696.48	1327377.7
76.18.2	408696.08	1327377.68
76.18.3	408695.68	1327377.57
76.18.4	408695.31	1327377.41
76.18.5	408694.97	1327377.18
76.18.6	408694.68	1327376.9
76.18.7	408694.44	1327376.57
76.18.8	408694.27	1327376.21
76.18.9	408694.15	1327375.81
76.18.10	408694.11	1327375.41
76.18.11	408694.14	1327375.01




76.18.12	408694.24	1327374.61
76.18.13	408694.41	1327374.23
76.18.14	408694.63	1327373.9
76.18.15	408694.92	1327373.61
76.18.16	408695.24	1327373.37
76.18.17	408695.61	1327373.19
76.18.18	408696.01	1327373.08
76.18.19	408696.41	1327373.04
76.18.20	408696.81	1327373.07
76.18.21	408697.21	1327373.17
76.18.22	408697.58	1327373.33
76.18.23	408697.92	1327373.56
76.18.24	408698.21	1327373.84
76.18.25	408698.45	1327374.17
76.18.26	408698.62	1327374.54
76.18.27	408698.74	1327374.94
76.18.28	408698.77	1327375.34
76.18.29	408698.75	1327375.74
76.18.30	408698.65	1327376.14
76.18.31	408698.48	1327376.51
76.18.32	408698.26	1327376.84
76.18.33	408697.97	1327377.14
76.18.34	408697.65	1327377.37
76.18.35	408697.28	1327377.55
76.18.36	408696.88	1327377.67
76.18.1	408696.48	1327377.7
76.19.1	408646.8	1327381.72
76.19.2	408645.18	1327380.15
76.19.3	408646.75	1327378.52
76.19.4	408648.38	1327380.1
76.19.1	408646.8	1327381.72

76.20.1	408648.63	1327532.44
76.20.2	408641.98	1327530.27
76.20.3	408644.14	1327523.62
76.20.4	408650.8	1327525.79
76.20.1	408648.63	1327532.44
76.21.1	408612.59	1327559.31
76.21.2	408610.99	1327557.76
76.21.3	408612.54	1327556.16
76.21.4	408614.15	1327557.71
76.21.1	408612.59	1327559.31
76.22.1	408594.14	1327543.05
76.22.2	408592.51	1327541.47
76.22.3	408594.09	1327539.85
76.22.4	408595.71	1327541.42
76.22.1	408594.14	1327543.05
76.23.1	408611.4	1327637.25
76.23.2	408611	1327637.22
76.23.3	408610.6	1327637.12
76.23.4	408610.23	1327636.96
76.23.5	408609.89	1327636.73
76.23.6	408609.6	1327636.44
76.23.7	408609.36	1327636.12
76.23.8	408609.19	1327635.75
76.23.9	408609.07	1327635.35
76.23.10	408609.04	1327634.95
76.23.11	408609.06	1327634.55
76.23.12	408609.16	1327634.15
76.23.13	408609.33	1327633.78
76.23.14	408609.55	1327633.45
76.23.15	408609.84	1327633.15
76.23.16	408610.16	1327632.92

76.23.17	408610.53	1327632.74
76.23.18	408610.93	1327632.62
76.23.19	408611.33	1327632.59
76.23.20	408611.73	1327632.61
76.23.21	408612.13	1327632.71
76.23.22	408612.5	1327632.88
76.23.23	408612.84	1327633.1
76.23.24	408613.13	1327633.39
76.23.25	408613.37	1327633.72
76.23.26	408613.54	1327634.08
76.23.27	408613.66	1327634.48
76.23.28	408613.7	1327634.88
76.23.29	408613.67	1327635.28
76.23.30	408613.57	1327635.68
76.23.31	408613.4	1327636.06
76.23.32	408613.18	1327636.39
76.23.33	408612.89	1327636.68
76.23.34	408612.57	1327636.92
76.23.35	408612.2	1327637.09
76.23.36	408611.8	1327637.21
76.23.1	408611.4	1327637.25
76.24.1	408578.39	1327747.18
76.24.2	408570.74	1327742.4
76.24.3	408575.56	1327734.68
76.24.4	408583.21	1327739.46
76.24.1	408578.39	1327747.18
76.25.1	408558.65	1327732.81
76.25.2	408552.68	1327728.69
76.25.3	408556.79	1327722.73
76.25.4	408562.76	1327726.85
76.25.1	408558.65	1327732.81

76.26.1	408538.84	1327719.79
76.26.2	408532.73	1327715.9
76.26.3	408536.61	1327709.78
76.26.4	408542.74	1327713.67
76.26.1	408538.84	1327719.79
76.27.1	408430.24	1327844.29
76.27.2	408428.64	1327842.74
76.27.3	408430.19	1327841.13
76.27.4	408431.8	1327842.69
76.27.1	408430.24	1327844.29
76.28.1	408420.09	1327822.2
76.28.2	408418.46	1327820.62
76.28.3	408420.04	1327819
76.28.4	408421.66	1327820.57
76.28.1	408420.09	1327822.2
76.29.1	408393.88	1327910.75
76.29.2	408389.19	1327905.54
76.29.3	408394.4	1327900.86
76.29.4	408399.08	1327906.07
76.29.1	408393.88	1327910.75
76.30.1	408321.05	1327942.32
76.30.2	408319.45	1327940.77
76.30.3	408321	1327939.17
76.30.4	408322.61	1327940.72
76.30.1	408321.05	1327942.32
76.31.1	408276.23	1327951.78
76.31.2	408274.61	1327950.21
76.31.3	408276.18	1327948.58
76.31.4	408277.81	1327950.16
76.31.1	408276.23	1327951.78
76.32.1	408279.99	1328011.3



76.32.2	408279.59	1328011.28
76.32.3	408279.18	1328011.18
76.32.4	408278.81	1328011.01
76.32.5	408278.48	1328010.79
76.32.6	408278.18	1328010.5
76.32.7	408277.95	1328010.18
76.32.8	408277.77	1328009.81
76.32.9	408277.66	1328009.41
76.32.10	408277.62	1328009.01
76.32.11	408277.64	1328008.61
76.32.12	408277.75	1328008.21
76.32.13	408277.91	1328007.84
76.32.14	408278.14	1328007.5
76.32.15	408278.42	1328007.21
76.32.16	408278.75	1328006.97
76.32.17	408279.12	1328006.8
76.32.18	408279.51	1328006.68
76.32.19	408279.91	1328006.64
76.32.20	408280.31	1328006.67
76.32.21	408280.72	1328006.77
76.32.22	408281.09	1328006.94
76.32.23	408281.42	1328007.16
76.32.24	408281.72	1328007.45
76.32.25	408281.95	1328007.77
76.32.26	408282.13	1328008.14
76.32.27	408282.24	1328008.54
76.32.28	408282.28	1328008.94
76.32.29	408282.26	1328009.34
76.32.30	408282.15	1328009.74
76.32.31	408281.99	1328010.11
76.32.32	408281.76	1328010.45

76.32.33	408281.48	1328010.74
76.32.34	408281.15	1328010.98
76.32.35	408280.78	1328011.15
76.32.36	408280.39	1328011.27
76.32.1	408279.99	1328011.3
76.33.1	408179.44	1328069.75
76.33.2	408177.83	1328068.2
76.33.3	408179.39	1328066.59
76.33.4	408180.99	1328068.15
76.33.1	408179.44	1328069.75
76.34.1	408138.65	1328075.81
76.34.2	408137.03	1328074.23
76.34.3	408138.6	1328072.61
76.34.4	408140.23	1328074.18
76.34.1	408138.65	1328075.81
76.35.1	408163.48	1328118.42
76.35.2	408158.87	1328113.16
76.35.3	408164.12	1328108.55
76.35.4	408168.74	1328113.81
76.35.1	408163.48	1328118.42
76.36.1	408056.34	1328181.05
76.36.2	408054.74	1328179.5
76.36.3	408056.29	1328177.89
76.36.4	408057.9	1328179.45
76.36.1	408056.34	1328181.05
76.37.1	408049.4	1328218.82
76.37.2	408048.98	1328218.79
76.37.3	408048.59	1328218.69
76.37.4	408048.22	1328218.53
76.37.5	408047.89	1328218.3
76.37.6	408047.59	1328218.02

76.37.7	408047.36	1328217.69
76.37.8	408047.18	1328217.32
76.37.9	408047.07	1328216.93
76.37.10	408047.03	1328216.52
76.37.11	408047.05	1328216.11
76.37.12	408047.16	1328215.72
76.37.13	408047.32	1328215.35
76.37.14	408047.55	1328215.02
76.37.15	408047.83	1328214.72
76.37.16	408048.16	1328214.49
76.37.17	408048.53	1328214.31
76.37.18	408048.91	1328214.19
76.37.19	408049.32	1328214.16
76.37.20	408049.73	1328214.18
76.37.21	408050.12	1328214.29
76.37.22	408050.5	1328214.45
76.37.23	408050.83	1328214.67
76.37.24	408051.13	1328214.96
76.37.25	408051.36	1328215.29
76.37.26	408051.54	1328215.65
76.37.27	408051.65	1328216.04
76.37.28	408051.7	1328216.45
76.37.29	408051.67	1328216.86
76.37.30	408051.56	1328217.25
76.37.31	408051.4	1328217.63
76.37.32	408051.17	1328217.96
76.37.33	408050.89	1328218.25
76.37.34	408050.56	1328218.49
76.37.35	408050.19	1328218.67
76.37.36	408049.8	1328218.78
76.37.1	408049.4	1328218.82


76.38.1	408001.28	1328199.24
76.38.2	407999.66	1328197.67
76.38.3	408001.23	1328196.04
76.38.4	408002.86	1328197.62
76.38.1	408001.28	1328199.24
76.39.1	407977.11	1328290.07
76.39.2	407968.74	1328286.5
76.39.3	407972.31	1328278.13
76.39.4	407980.68	1328281.7
76.39.1	407977.11	1328290.07
76.40.1	407927.95	1328296.7
76.40.2	407926.52	1328289.59
76.40.3	407933.63	1328288.17
76.40.4	407935.06	1328295.26
76.40.1	407927.95	1328296.7
76.41.1	407884.09	1328305.2
76.41.2	407882.71	1328298.08
76.41.3	407889.83	1328296.7
76.41.4	407891.21	1328303.82
76.41.1	407884.09	1328305.2
76.42.1	407974.66	1328365.28
76.42.2	407974.26	1328365.26
76.42.3	407973.86	1328365.16
76.42.4	407973.49	1328364.99
76.42.5	407973.16	1328364.77
76.42.6	407972.86	1328364.48
76.42.7	407972.63	1328364.15
76.42.8	407972.45	1328363.79
76.42.9	407972.33	1328363.39
76.42.10	407972.3	1328362.99
76.42.11	407972.32	1328362.59

76.42.12	407972.43	1328362.19
76.42.13	407972.59	1328361.81
76.42.14	407972.81	1328361.48
76.42.15	407973.1	1328361.19
76.42.16	407973.43	1328360.95
76.42.17	407973.79	1328360.78
76.42.18	407974.19	1328360.66
76.42.19	407974.59	1328360.62
76.42.20	407974.99	1328360.65
76.42.21	407975.39	1328360.75
76.42.22	407975.77	1328360.91
76.42.23	407976.1	1328361.14
76.42.24	407976.39	1328361.43
76.42.25	407976.63	1328361.75
76.42.26	407976.81	1328362.12
76.42.27	407976.92	1328362.52
76.42.28	407976.96	1328362.92
76.42.29	407976.93	1328363.32
76.42.30	407976.83	1328363.72
76.42.31	407976.67	1328364.09
76.42.32	407976.44	1328364.43
76.42.33	407976.16	1328364.72
76.42.34	407975.83	1328364.95
76.42.35	407975.46	1328365.13
76.42.36	407975.06	1328365.25
76.42.1	407974.66	1328365.28
Зона 1(77)		
Н1	416 440,69	1 327 219,37
Н2	416 442,99	1 327 229,42
Н3	416 450,39	1 327 261,76
Н4	416 445,84	1 327 262,89

н5	416 450,64	1 327 279,31
н6	416 457,24	1 327 311,20
н7	416 465,28	1 327 309,62
н8	416 493,13	1 327 303,71
н9	416 493,32	1 327 304,82
н10	416 499,75	1 327 303,66
н11	416 499,51	1 327 302,02
н12	416 502,09	1 327 301,48
н13	416 502,58	1 327 308,36
н14	416 520,33	1 327 383,81
н15	416 509,37	1 327 410,19
н16	416 478,61	1 327 484,98
н17	416 446,99	1 327 560,31
н18	416 412,84	1 327 645,47
н19	416 394,27	1 327 692,24
н20	416 340,07	1 327 825,18
н21	416 301,90	1 327 918,37
н22	416 266,55	1 328 003,09
н23	416 258,50	1 328 024,60
н24	416 259,77	1 328 025,28
н25	416 260,40	1 328 023,57
н26	416 273,24	1 328 029,92
н27	416 256,97	1 328 076,31
н28	416 249,70	1 328 095,62
н29	416 235,02	1 328 133,04
н30	416 199,42	1 328 214,65
н31	416 152,24	1 328 324,25
н32	416 146,13	1 328 321,31



н33	416 141,78	1 328 330,97
н34	416 144,63	1 328 332,36
н35	416 141,27	1 328 341,13
н36	416 143,82	1 328 342,04
н37	416 113,75	1 328 407,51
н38	416 091,23	1 328 449,78
н39	416 064,28	1 328 503,73
н40	416 031,45	1 328 573,19
н41	416 018,20	1 328 600,29
н42	416 006,92	1 328 623,77
н43	415 981,88	1 328 674,09
н44	415 964,64	1 328 706,82
н45	415 904,61	1 328 817,42
н46	415 898,34	1 328 813,97
н47	415 891,23	1 328 827,42
н48	415 899,05	1 328 831,61
н49	415 858,24	1 328 910,50
н50	415 856,35	1 328 909,45
н51	415 853,60	1 328 912,96
н52	415 844,24	1 328 930,42
н53	415 839,07	1 328 940,47
н54	415 826,43	1 328 933,76
н55	415 825,03	1 328 936,43
н56	415 824,78	1 328 936,88
н57	415 793,34	1 328 996,31
н58	415 690,94	1 329 191,83
н59	415 659,41	1 329 251,79
н60	415 634,47	1 329 299,67




н61	415 625,69	1 329 315,62
н62	415 537,34	1 329 476,08
н63	415 518,77	1 329 466,29
н64	415 512,75	1 329 479,20
н65	415 500,88	1 329 472,98
н66	415 495,16	1 329 471,15
н67	415 492,81	1 329 474,28
н68	415 496,49	1 329 476,40
н69	415 487,91	1 329 491,43
н70	415 488,61	1 329 493,77
н71	415 483,62	1 329 501,89
н72	415 480,64	1 329 504,03
н73	415 320,59	1 329 414,90
н74	415 389,43	1 329 258,00
н75	415 431,91	1 329 163,32
н76	415 427,45	1 328 994,14
н77	415 450,58	1 328 990,12
н78	415 466,19	1 328 972,78
н79	415 483,86	1 328 930,99
н80	415 523,10	1 328 863,23
н81	415 555,09	1 328 800,47
н82	415 476,86	1 328 756,48
н83	415 477,42	1 328 755,43
н84	415 477,65	1 328 754,99
н85	415 623,07	1 328 481,44
н86	415 668,43	1 328 397,05
н87	415 328,43	1 328 227,74
н88	415 243,35	1 328 387,99




н89	415 142,42	1 328 390,15
н90	415 127,26	1 328 385,79
н91	415 123,15	1 328 377,40
н92	415 102,57	1 328 369,14
н93	415 080,03	1 328 365,18
н94	415 055,32	1 328 361,15
н95	415 051,39	1 328 360,59
н96	415 056,59	1 328 338,30
н97	415 085,60	1 328 224,45
н98	415 097,09	1 328 169,75
н99	415 100,32	1 328 131,91
н100	415 100,44	1 328 130,46
н101	415 079,74	1 328 095,87
н102	415 067,20	1 328 080,34
н103	415 042,96	1 328 067,29
н104	415 017,03	1 328 054,19
н105	414 965,20	1 328 026,89
н106	414 933,06	1 328 010,70
н107	414 927,04	1 328 004,86
н108	414 923,20	1 327 996,69
н109	414 924,82	1 327 983,06
н110	414 932,72	1 327 958,06
н111	414 934,63	1 327 951,74
н112	414 939,74	1 327 935,09
н113	414 975,17	1 327 955,64
н114	414 980,42	1 327 958,70
н115	414 989,84	1 327 964,13
н116	415 007,70	1 327 974,62


H117	415 006,39	1 327 977,34
H118	415 033,40	1 327 994,26
H119	415 031,81	1 328 010,51
H120	415 032,26	1 328 013,79
H121	415 035,75	1 328 019,55
H122	415 035,08	1 328 031,55
H123	415 066,59	1 328 044,87
H124	415 071,74	1 328 059,07
H125	415 073,46	1 328 061,01
H126	415 097,65	1 328 070,92
H127	415 104,84	1 328 072,22
H128	415 105,42	1 328 069,71
H129	415 128,04	1 328 073,73
H130	415 137,51	1 328 072,66
H131	415 150,30	1 328 076,96
H132	415 151,27	1 328 073,12
H133	415 165,47	1 328 030,81
H134	415 189,35	1 327 961,78
H135	415 244,04	1 327 801,41
H136	415 269,89	1 327 733,59
H137	415 274,12	1 327 725,87
H138	415 305,37	1 327 670,79
H139	415 312,90	1 327 663,70
H140	415 394,82	1 327 644,35
H141	415 401,59	1 327 674,41
H142	415 389,63	1 327 677,45
H143	415 393,65	1 327 704,46
H144	415 403,53	1 327 701,74



h145	415 411,15	1 327 699,74
h146	415 427,52	1 327 768,27
h147	415 506,24	1 327 748,90
h148	415 543,04	1 327 743,75
h149	415 660,67	1 327 712,30
h150	415 663,68	1 327 712,63
h151	415 684,14	1 327 733,72
h152	415 706,85	1 327 716,10
h153	415 701,07	1 327 707,90
h154	415 704,87	1 327 705,13
h155	415 702,46	1 327 700,89
h156	415 715,77	1 327 698,51
h157	415 835,02	1 327 669,83
h158	415 899,91	1 327 654,51
h159	415 946,84	1 327 643,12
h160	416 005,13	1 327 628,80
h161	416 003,53	1 327 622,03
h162	416 001,81	1 327 607,37
h163	416 001,09	1 327 601,74
h164	415 995,71	1 327 583,82
h165	415 992,51	1 327 573,67
h166	415 989,90	1 327 561,83
h167	416 025,21	1 327 551,80
h168	416 020,56	1 327 528,00
h169	416 006,89	1 327 514,98
h170	415 968,41	1 327 337,79
h171	416 014,62	1 327 326,46
h172	416 015,92	1 327 329,98




н173	416 018,63	1 327 333,48
н174	416 022,73	1 327 335,18
н175	416 026,46	1 327 336,19
н176	416 030,18	1 327 336,22
н177	416 031,85	1 327 336,01
н178	416 055,41	1 327 331,14
н179	416 064,76	1 327 329,13
н180	416 069,86	1 327 327,19
н181	416 073,61	1 327 323,50
н182	416 076,19	1 327 318,51
н183	416 077,02	1 327 315,05
н184	416 076,81	1 327 312,75
н185	416 076,95	1 327 311,06
н186	416 107,64	1 327 304,82
н187	416 181,42	1 327 289,59
н188	416 192,73	1 327 286,96
н189	416 219,20	1 327 280,39
н190	416 293,95	1 327 263,59
н191	416 312,28	1 327 258,81
н192	416 318,81	1 327 286,51
н193	416 305,15	1 327 289,52
н194	416 303,02	1 327 306,86
н195	416 306,66	1 327 328,51
н196	416 280,97	1 327 374,81
н197	416 287,12	1 327 377,82
н198	416 300,55	1 327 353,91
н199	416 384,25	1 327 333,60
н200	416 384,84	1 327 333,44

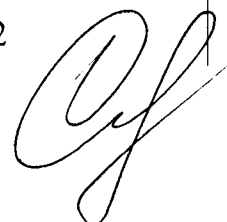


н201	416 386,10	1 327 337,86
н202	416 391,73	1 327 336,18
н203	416 390,50	1 327 331,80
н204	416 391,37	1 327 331,54
н205	416 397,08	1 327 329,20
н206	416 399,54	1 327 325,09
н207	416 400,13	1 327 319,56
н208	416 391,04	1 327 285,65
н209	416 382,37	1 327 272,33
н210	416 382,06	1 327 270,55
н211	416 371,74	1 327 273,19
н212	416 370,69	1 327 268,36
н213	416 371,49	1 327 268,19
н214	416 370,07	1 327 262,30
н215	416 369,10	1 327 262,65
н216	416 365,06	1 327 246,18
н217	416 363,24	1 327 238,58
н1	416 440,69	1 327 219,37
Внутренний контур 1 из 3		
н218	416 221,03	1 327 671,62
н219	416 243,21	1 327 761,56
н220	416 250,88	1 327 796,34
н221	416 262,98	1 327 825,98
н222	416 268,47	1 327 866,35
н223	416 132,79	1 327 899,70
н224	416 107,97	1 327 944,00
н225	416 092,13	1 327 935,44
н226	416 067,55	1 327 923,24

Н227	416 051,90	1 327 914,13
Н228	416 042,45	1 327 909,12
Н229	416 023,55	1 327 899,11
Н230	416 020,35	1 327 904,95
Н231	416 010,10	1 327 899,91
Н232	416 011,85	1 327 897,41
Н233	415 996,81	1 327 888,86
Н234	415 998,66	1 327 885,01
Н235	415 997,52	1 327 884,52
Н236	415 999,65	1 327 880,07
Н237	415 995,13	1 327 878,07
Н238	415 998,20	1 327 871,02
Н239	416 008,20	1 327 875,57
Н240	416 015,50	1 327 862,22
Н241	416 017,61	1 327 862,80
Н242	416 040,73	1 327 818,56
Н243	416 038,75	1 327 817,80
Н244	416 058,34	1 327 779,77
Н245	416 053,84	1 327 777,66
Н246	416 057,63	1 327 769,21
Н247	416 062,64	1 327 771,23
Н248	416 063,41	1 327 770,64
Н249	416 092,86	1 327 780,99
Н250	416 098,08	1 327 770,72
Н251	416 117,71	1 327 766,12
Н252	416 114,73	1 327 754,66
Н253	416 139,64	1 327 748,37
Н254	416 143,07	1 327 743,62



Н255	416 143,23	1 327 741,31
Н256	416 131,53	1 327 695,99
Н257	416 136,21	1 327 694,92
Н258	416 148,63	1 327 741,43
Н259	416 155,49	1 327 744,73
Н260	416 181,49	1 327 738,32
Н261	416 175,18	1 327 712,01
Н262	416 174,39	1 327 712,24
Н263	416 173,12	1 327 706,98
Н264	416 146,59	1 327 688,37
Н265	416 151,11	1 327 682,07
Н266	416 170,66	1 327 696,62
Н267	416 156,72	1 327 638,71
Н268	416 155,70	1 327 638,12
Н269	416 154,42	1 327 637,84
Н270	416 153,23	1 327 637,82
Н271	416 152,00	1 327 638,13
Н272	416 151,22	1 327 638,42
Н273	416 150,22	1 327 639,09
Н274	416 149,33	1 327 640,28
Н275	416 148,62	1 327 639,95
Н276	416 160,81	1 327 617,36
Н277	416 160,95	1 327 620,59
Н278	416 164,42	1 327 635,03
Н279	416 176,02	1 327 682,59
Н218	416 221,03	1 327 671,62
Внутренний контур 2 из 3		
Н280	415 548,08	1 327 791,12



н281	415 546,48	1 327 784,58
н282	415 551,92	1 327 783,26
н283	415 553,52	1 327 789,73
н280	415 548,08	1 327 791,12
Внутренний контур 3 из 3		
н284	416 032,86	1 327 577,71
н285	416 033,94	1 327 585,40
н286	416 027,67	1 327 586,41
н287	416 026,48	1 327 578,58
н284	416 032,86	1 327 577,71

Статья 2.

Настоящее решение вступает в силу со дня его официального опубликования.

Глава города Липецка

Р.И. Ченцов



Пояснительная записка

В соответствии с требованиями, установленными Федеральным законом от 06.10.2013 №131-ФЗ «Об общих принципах местного самоуправления в Российской Федерации», полномочия по проведению работ по установлению границ городских лесов отнесены к органам местного самоуправления.

Планируемое внесение изменений связано с включением в границы Липецкого лесничества, расположенного на землях населенных пунктов городского округа город Липецк Липецкой области, занятых городскими лесами, земельного участка с кадастровым номером 48:20:0035102:1330 площадью 243534 кв.м, правообладателем которого является городской округ город Липецк. Включение участка обусловлено приведением в соответствие разрешенного использования земельного участка, указанного в выписке из Единого государственного реестра недвижимости, со сведениями из выписки государственного лесного реестра.

Также в связи с внесением данных о границах Липецкого лесничества в Единый государственный реестр недвижимости (реестровый номер 48:00-15.11) необходима актуализация сведений об учётных номерах участков границы лесничества, указанных в решении Липецкого городского Совета депутатов от 28.02.2023 № 470 «Об установлении границ Липецкого лесничества, расположенного на землях населенных пунктов городского округа город Липецк Липецкой области, занятых городскими лесами».

Заместитель главы администрации
города Липецка – председатель
департамента градостроительства и архитектуры



С.И.Сурмей

ФИНАНСОВО-ЭКОНОМИЧЕСКОЕ ОБОСНОВАНИЕ
к проекту изменений в решение Липецкого городского Совета депутатов
от 28.02.2023 № 470 «Об установлении границ Липецкого лесничества,
расположенного на землях населенных пунктов городского округа город
Липецк Липецкой области»

Внесение изменений в решение Липецкого городского Совета депутатов от 28.02.2023 № 470 «Об установлении границ Липецкого лесничества, расположенного на землях населенных пунктов городского округа город Липецк Липецкой области» дополнительных бюджетных средств из бюджета города Липецка не потребует.

Заместитель главы администрации
города Липецка - председатель департамента
градостроительства и архитектуры



С.И. Сурмий

ПЕРЕЧЕНЬ

нормативных правовых актов города Липецка, подлежащих признанию утратившими силу, приостановлению, изменению или принятию в связи с принятием проекта изменений в решение Липецкого городского Совета депутатов от 28.02.2023 № 470 «Об установлении границ Липецкого лесничества, расположенного на землях населенных пунктов городского округа город Липецк Липецкой области»

Нормативные правовые акты, подлежащие признанию утратившими силу, приостановлению, изменению или принятию в связи с принятием проекта изменений в решение Липецкого городского Совета депутатов от 28.02.2023 № 470 «Об установлении границ Липецкого лесничества, расположенного на землях населенных пунктов городского округа город Липецк Липецкой области», отсутствуют.

Заместитель главы администрации
города Липецка - председатель департамента
градостроительства и архитектуры



С.И. Сурмей

Филиал публично-правовой компании "Роскадастр" по Липецкой области
полное наименование органа регистрации прав


Выписка из Единого государственного реестра недвижимости об объекте недвижимости

Сведения о характеристиках объекта недвижимости

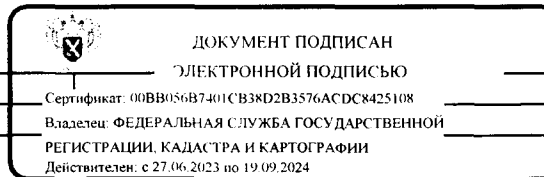
На основании запроса от 12.04.2024, поступившего на рассмотрение 12.04.2024, сообщаем, что согласно записям Единого государственного реестра недвижимости:

Раздел 1 Лист 1

Земельный участок			
вид объекта недвижимости			
Лист № 1 раздела 1	Всего листов раздела 1: 5	Всего разделов: 8	Всего листов выписки: 56
12.04.2024г. № КУВИ-001/2024-104927769			
Кадастровый номер:	48:20:0035102:1330		
Номер кадастрового квартала:	48:20:0035102		
Дата присвоения кадастрового номера:	02.10.2008		
Ранее присвоенный государственный учетный номер:	данные отсутствуют		
Местоположение:	Липецкая область, г Липецк, ул Адмирала Макарова, в районе д 1в и д 1б		
Площадь:	243534 +/- 173		
Кадастровая стоимость, руб.:	2484046.8		
Кадастровые номера расположенных в пределах земельного участка объектов недвижимости:	48:20:0035102:13652, 48:20:0000000:28670, 48:20:0000000:28666		
Кадастровые номера объектов недвижимости, из которых образован объект недвижимости:	48:20:035102:1293		
Кадастровые номера образованных объектов недвижимости:	48:20:0035102:12747		
Категория земель:	Земли населенных пунктов		
Виды разрешенного использования:	для размещения парка культуры и отдыха		
Сведения о кадастровом инженере:	дата завершения кадастровых работ: 19.11.2010		
Сведения о лесах, водных объектах и об иных природных объектах, расположенных в пределах земельного участка:	данные отсутствуют		

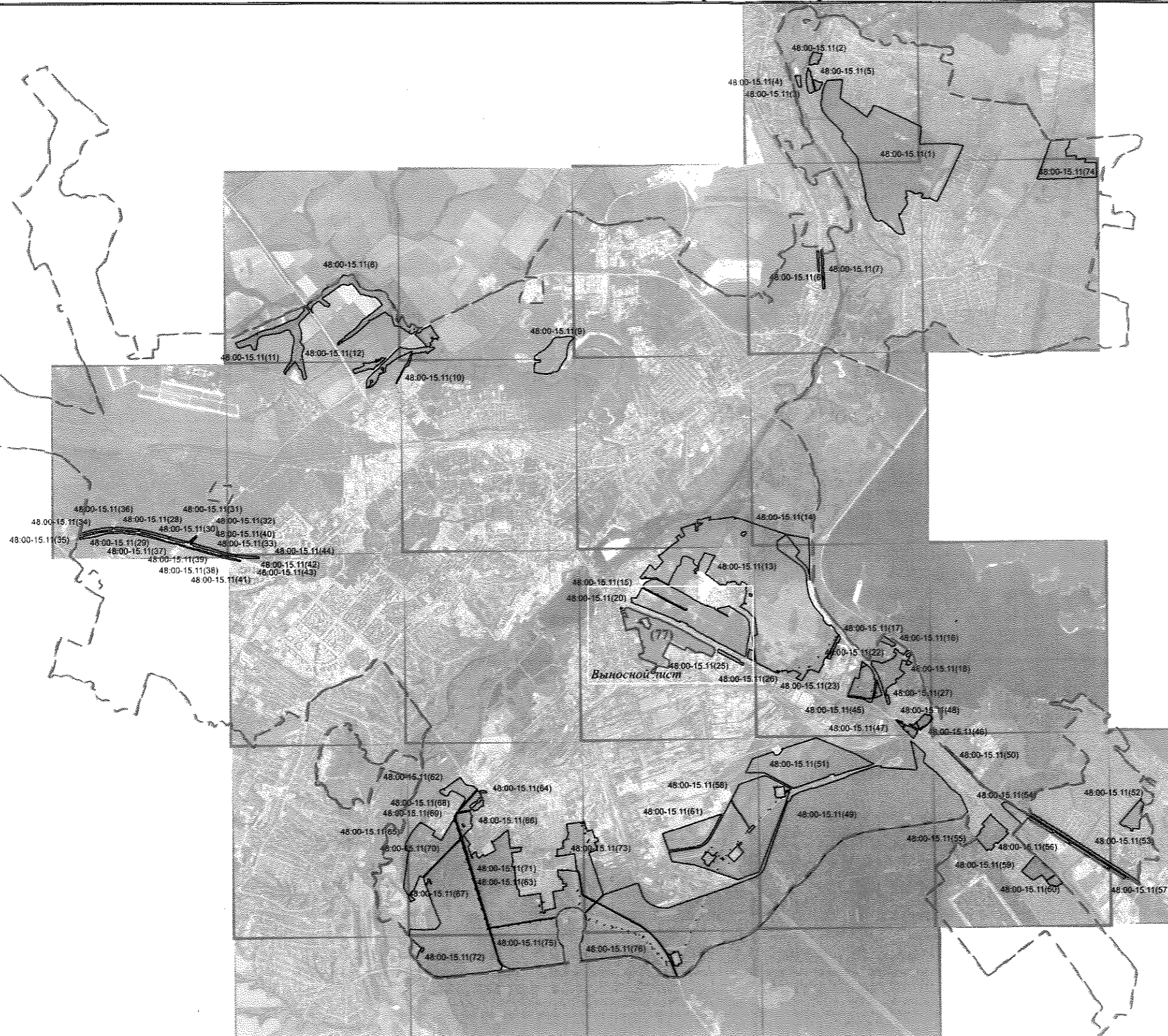


полное наименование должности



инициалы, фамилия

**ОПИСАНИЕ МЕСТОПОЛОЖЕНИЯ ГРАНИЦ ЛИПЕЦКОГО ЛЕСНИЧЕСТВА,
расположенного на землях населенных пунктов городского округа город Липецк Липецкой области,
занятых городскими лесами
Обзорная схема границ**



Масштаб 1:100 000

Используемые условные знаки и обозначения:	
	- установленная граница муниципального образования;
	- граница населенного пункта;
	- граница лесничества, включенная в ЕГРН;
	- вновь образованная часть границы, сведения о которой позволяют однозначно определить ее на местности;
48:00-15.11	- кадастровый номер зоны лесничества.
	- область выносного листа;
(77)	- номер образуемого контура.


**ОПИСАНИЕ МЕСТОПОЛОЖЕНИЯ ГРАНИЦ ЛИПЕЦКОГО ЛЕСНИЧЕСТВА,
расположенного на землях населенных пунктов городского округа город Липецк Липецкой области,
занятых городскими лесами**
План границ



Заместитель главы администрации города Липецка –
председатель департамента градостроительства и архитектуры

С.И. Сурмий


Земельный участок			
вид объекта недвижимости			
Лист № 2 раздела 1	Всего листов раздела 1: 5	Всего разделов: 8	Всего листов выписки: 56
12.04.2024г. № КУВИ-001/2024-104927769			
Кадастровый номер:		48:20:0035102:1330	
Сведения о том, что земельный участок полностью расположен в границах зоны с особыми условиями использования территории, территории объекта культурного наследия, публичного сервитута:		Земельный участок полностью расположен в границах зоны с реестровым номером 48:00-6.645 от 28.03.2022, ограничение использования земельного участка в пределах зоны: п.2 Правил выделения на приаэродромной территории подзон, утвержденных Постановлением Правительства Российской Федерации от 02.12.2017г. №1460, вид/наименование: Приаэродромная территория аэродрома «Липецк». ПАТ тип: Охранная зона транспорта, решения: 1. дата решения: 19.03.1997, номер решения: 60-ФЗ, наименование ОГВ/ОМСУ: Правительство РФ источник официального опубликования: "Собрание законодательства РФ", 24.03.1997, N 12, ст. 1383 2. дата решения: 08.05.2020, номер решения: 461-П, наименование ОГВ/ОМСУ: Федеральное агентство воздушного транспорта (Росавиация), источник официального опубликования: favt.gov.ru 3. дата решения: 22.02.2022, номер решения: 111-П, наименование ОГВ/ОМСУ: Федеральное агентство воздушного транспорта (Росавиация), источник официального опубликования: favt.gov.ru	
Сведения о том, что земельный участок расположен в границах особой экономической зоны, территории опережающего развития, зоны территориального развития в Российской Федерации, игровой зоны:		данные отсутствуют	
Сведения о том, что земельный участок расположен в границах особо охраняемой природной территории, Байкальской природной территории и ее экологических зон, лесопарковом зеленом поясе, охотничьего угодья, лесничества:		данные отсутствуют	
Сведения о расположении земельного участка и (или) расположенного на нем объекта недвижимости в границах территории, в отношении которой принято решение о резервировании земель для государственных или муниципальных нужд:		данные отсутствуют	
Сведения о результатах проведения государственного земельного надзора:		данные отсутствуют	
Сведения о расположении земельного участка в границах территории, в отношении которой утвержден проект межевания территории:		данные отсутствуют	
Условный номер земельного участка:		данные отсутствуют	


полное наименование должности	 ДОКУМЕНТ ПОДПИСАН ЭЛЕКТРОННОЙ ПОДПИСЬЮ Сертификат: 00B8056B7401CB38D2B3576ACDC8425108 Владелец: ФЕДЕРАЛЬНАЯ СЛУЖБА ГОСУДАРСТВЕННОЙ РЕГИСТРАЦИИ, КАДАСТРА И КАРТОГРАФИИ Действителен: с 27.06.2023 по 19.09.2024	инициалы, фамилия

Земельный участок			
вид объекта недвижимости			
Лист № 3 раздела 1	Всего листов раздела 1: 5	Всего разделов: 8	Всего листов выписки: 56

12.04.2024г. № КУВИ-001/2024-104927769	
Кадастровый номер:	48:20:0035102:1330

Сведения о принятии акта и (или) заключении договора, предусматривающих предоставление в соответствии с земельным законодательством исполнительным органом государственным органом власти или органом местного самоуправления, находящегося в государственной или муниципальной собственности земельного участка для строительства наемного дома социального использования или наемного дома коммерческого использования:	данные отсутствуют
Сведения о том, что земельный участок или земельные участки образованы на основании решения об изъятии земельного участка и (или) расположенного на нем объекта недвижимости для государственных или муниципальных нужд:	данные отсутствуют
Сведения о том, что земельный участок образован из земель или земельного участка, государственная собственность на которые не разграничена:	данные отсутствуют
Сведения о наличии земельного спора о местоположении границ земельных участков:	данные отсутствуют
Статус записи об объекте недвижимости:	Сведения об объекте недвижимости имеют статус "актуальные"
Особые отметки:	Посредством данного земельного участка обеспечен доступ к земельному участку (земельным участкам) с кадастровым номером (кадастровыми номерами): 48:20:0035102:12747, 48:20:0035102:13911. Сведения об ограничениях права на объект недвижимости, обременениях данного объекта, не зарегистрированных в реестре прав, ограничений прав и обременений недвижимого имущества: вид ограничения (обременения): ограничения прав на земельный участок, предусмотренные статьей 56 Земельного кодекса Российской Федерации; срок действия: с 14.10.2021. вид ограничения (обременения): ограничения прав на земельный участок, предусмотренные статьей 56 Земельного кодекса Российской Федерации; срок действия: с 04.01.2016; реквизиты документа-основания: иной документ, содержащий описание объекта от 16.11.1982 № 150-С выдан: Открытое акционерное общество "Газпром газораспределение Липецк". вид ограничения (обременения): ограничения прав на земельный участок, предусмотренные статьей 56 Земельного кодекса Российской Федерации; срок действия: с 02.06.2016; реквизиты документа-основания: иной документ, содержащий описание объекта от 15.11.1982 № 149-С выдан: Акционерное общество "Газпром газораспределение Липецк". вид ограничения (обременения): ограничения прав на земельный участок, предусмотренные статьей 56 Земельного кодекса



полное наименование должности	 ДОКУМЕНТ ПОДПИСАН ЭЛЕКТРОННОЙ ПОДПИСЬЮ Сертификат: 00BВ056В7401СВ38D2В3576АСDC8425108 Владелец: ФЕДЕРАЛЬНАЯ СЛУЖБА ГОСУДАРСТВЕННОЙ РЕГИСТРАЦИИ, КАДАСТРА И КАРТОГРАФИИ Действителен: с 27.06.2023 по 19.09.2024	инициалы, фамилия
-------------------------------	---	-------------------



**УПРАВЛЕНИЕ
ЛЕСНОГО ХОЗЯЙСТВА
ЛИПЕЦКОЙ ОБЛАСТИ**

ул. Крупской, д. 1, г. Липецк, 398017,
телефон (4742) 43-30-61, факс:43-15-44
www.leslipetsk.ru
E-mail: liples@admlr.lipetsk.ru

Председателю департамента –
главному архитектору
города Липецка

Сурмий С.И.

Театральная пл., д. 1, г. Липецк,
398019

На № 3296-19-01-08 от 20.05.2024 г.
О направлении информации

Уважаемая Светлана Игоревна!

Управление лесного хозяйства Липецкой области направляет в Ваш адрес сведения о земельном участке с кадастровым номером 48:20:0035102:1330, площадью 24 га, в границах которого размещен парк культуры и отдыха (парк Metallургов (НЛМК)).

Государственный лесной реестр на 01.01.2024 г. содержит сведения о земельном участке с кадастровым номером 48:20:0035102:1330 и учтен как леса, расположенные на землях населенных пунктов.

По материалам лесоустройства 2001 г. данный участок относился к лесам Ленинского лесхоза, Балашовского лесничества (квартал 40, выделы 1-5, 8,9,11-13,15,18-21,23,24), выполняющим функции защитных природных и иных объектов (лесопарковые зоны).

Приложение:

- копия планшета в электронном виде;
- копия таксационного описания на 4 листах;
- выписка из ГЛР на 1 листе.

И.о. начальника управления

Н.В. Есипов

Кузнецова Виктория Александровна
8 (4742) 430007

ВЫПИСКА ИЗ ГОСУДАРСТВЕННОГО ЛЕСНОГО РЕЕСТРА

Форма № 3-ГЛР Состав земель лесного фонда и земель иных категорий, на которых расположены леса

на 01.01.2024 года

(дата)


Наименование субъекта Российской Федерации


Липецкая область

Наименование лесничества (лесопарка)

земельный участок с кадастровым номером 48:20:0035102:1330



площадь - га
запас - тыс. куб. м
территория - кв. км

1	2	3	Площадь земель, на которых расположены леса								12	Запас древесины			Кроме того, площадь лесов, в отношении которых лесоустройство не проводилось		18
			4	в том числе по целевому назначению лесов			8	в том числе занятые лесными насаждениями (покрытые лесной растительностью)		13		в том числе лесных насаждений с преобладанием древесных пород		16	17		
				5	6	7		9	10			11	14			15	
г. Липецк																	
Земли населенных пунктов, на которых расположены леса	330		24	0	0	0	19	19	19	0	0	4,0	4,0	0,0	0	0	24
Должностное лицо органа, осуществляющего ведение государственного лесного реестра: И.о. начальника управления лесного хозяйства Липецкой области  Н.В. Есипов (подпись)																	
М.П. Дата 19.05.2024																	





Земельный участок			
вид объекта недвижимости			
Лист № 4 раздела 1	Всего листов раздела 1: 5	Всего разделов: 8	Всего листов выписки: 56
12.04.2024г. № КУВИ-001/2024-104927769			
Кадастровый номер:		48:20:0035102:1330	

Российской Федерации; срок действия: с 29.08.2022; реквизиты документа-основания: "Воздушный кодекс Российской Федерации" от 19.03.1997 № 60-ФЗ выдан: Правительство РФ ; приказ «Об установлении приаэродромной территории аэродрома Липецк» от 08.05.2020 № 461-П выдан: Федеральное агентство воздушного транспорта (Росавиация); приказ О внесении изменения в приложение к Приказу Федерального агентства воздушного транспорта от 8 мая 2020г. № 461-П "Об установлении приаэродромной территории аэродрома Липецк" от 22.02.2022 № 111-П выдан: Федеральное агентство воздушного транспорта (Росавиация). вид ограничения (обременения): ограничения прав на земельный участок, предусмотренные статьей 56 Земельного кодекса Российской Федерации; срок действия: с 28.12.2022; реквизиты документа-основания: постановление "О порядке установления охранных зон объектов электросетевого хозяйства и особых условий использования земельных участков, расположенных в границах таких зон" от 24.02.2009 № 160 выдан: Правительство РФ. вид ограничения (обременения): ограничения прав на земельный участок, предусмотренные статьей 56 Земельного кодекса Российской Федерации; срок действия: с 28.12.2022; реквизиты документа-основания: постановление правительства Российской Федерации от 24.02.2009 № 160 выдан: Правительство Российской Федерации. вид ограничения (обременения): ограничения прав на земельный участок, предусмотренные статьей 56 Земельного кодекса Российской Федерации; срок действия: с 08.02.2024; реквизиты документа-основания: постановление "О порядке установления охранных зон объектов электросетевого хозяйства и особых условий использования земельных участков, расположенных в границах таких зон" от 24.02.2009 № 160 выдан: Правительство РФ ; решение о согласовании границ охранных зон объекта электросетевого хозяйства от 29.01.2024 № Л1-31-2/24 выдан: Верхне-Донское Управление Федеральной службы по экологическому, технологическому и атомному надзору. вид ограничения (обременения): ограничения прав на земельный участок, предусмотренные статьей 56 Земельного кодекса Российской Федерации; срок действия: с 08.02.2024; реквизиты документа-основания: постановление "О порядке установления охранных зон объектов электросетевого хозяйства и особых условий использования земельных участков, расположенных в границах таких зон" от 24.02.2009 № 160 выдан: Правительство РФ ; решение о согласовании границ охранных зон объекта электросетевого хозяйства от 29.01.2024 № Л1-31-1/24 выдан: Верхне-Донское Управление Федеральной службы по экологическому, технологическому и атомному надзору. вид ограничения (обременения): ограничения прав на земельный участок, предусмотренные статьей 56 Земельного кодекса Российской Федерации; срок действия: с 13.02.2024; реквизиты документа-основания:

 подпись, наименование должности	 ДОКУМЕНТ ПОДПИСАН ЭЛЕКТРОННОЙ ПОДПИСЬЮ	инициалы, фамилия
	Сертификат: 00BV056B7401CB38D2B3576ACDC8425108 Владелец: ФЕДЕРАЛЬНАЯ СЛУЖБА ГОСУДАРСТВЕННОЙ РЕГИСТРАЦИИ, КАДАСТРА И КАРТОГРАФИИ Действителен с 27.06.2023 по 19.09.2024	

Земельный участок			
вид объекта недвижимости			
Лист № 5 раздела 1	Всего листов раздела 1: 5	Всего разделов: 8	Всего листов выписки: 56
12.04.2024г. № КУВИ-001/2024-104927769			
Кадастровый номер:		48:20:0035102:1330	
		<p>постановление "О порядке установления охранных зон объектов электросетевого хозяйства и особых условий использования земельных участков, расположенных в границах таких зон" от 24.02.2009 № 160 выдан: Правительство РФ ; решение о согласовании границ охранных зон объекта электросетевого хозяйства от 29.01.2024 № Л1-31-3/24 выдан: Верхне-Донское Управление Федеральной службы по экологическому, технологическому и атомному надзору. вид ограничения (обременения): ограничения прав на земельный участок, предусмотренные статьей 56 Земельного кодекса Российской Федерации; срок действия: с 15.02.2024; реквизиты документа-основания: постановление «Об установлении публичного сервитута» от 09.01.2024 № 30 выдан: Администрация города Липецка. вид ограничения (обременения): ограничения прав на земельный участок, предусмотренные статьей 56 Земельного кодекса Российской Федерации; срок действия: с 16.02.2024; реквизиты документа-основания: Постановление «Об установлении публичного сервитута» от 09.01.2024 № 20 выдан: Администрация города Липецка.</p>	
Получатель выписки:		ДЕПАРТАМЕНТ ГРАДОСТРОИТЕЛЬСТВА И АРХИТЕКТУРЫ АДМИНИСТРАЦИИ ГОРОДА ЛИПЕЦКА	

	 ДОКУМЕНТ ПОДПИСАН ЭЛЕКТРОННОЙ ПОДПИСЬЮ	инициалы, фамилия
	Сертификат: 00BV056B7401CB38D2B3576ACDC8425108 Владелец: ФЕДЕРАЛЬНАЯ СЛУЖБА ГОСУДАРСТВЕННОЙ РЕГИСТРАЦИИ, КАДАСТРА И КАРТОГРАФИИ Действителен: с 27.06.2023 по 19.09.2024	
полное наименование должности		

Выписка из Единого государственного реестра недвижимости об объекте недвижимости

Сведения о зарегистрированных правах


Земельный участок			
вид объекта недвижимости			

Лист № 1 раздела 2	Всего листов раздела 2: 2	Всего разделов: 8	Всего листов выписки: 56
--------------------	---------------------------	-------------------	--------------------------

12.04.2024г. № КУВИ-001/2024-104927769	
Кадастровый номер:	48:20:0035102:1330


1	Правообладатель (правообладатели):	1.1	Муниципальное автономное учреждение культуры "Нижний парк" города Липецка, ИНН: 4825033910, ОГРН: 1034800162979
	Сведения о возможности предоставления третьим лицам персональных данных физического лица:	1.1.1	данные отсутствуют
2	Вид, номер, дата и время государственной регистрации права:	2.1	Постоянное (бессрочное) пользование 48-48/001-48/001/080/2016-556/1 12.09.2016 15:29:39
3	Сведения об осуществлении государственной регистрации сделки, права без необходимого в силу закона согласия третьего лица, органа:	3.1	данные отсутствуют
4	Ограничение прав и обременение объекта недвижимости:	не зарегистрировано	
1	Правообладатель (правообладатели):	1.2	Городской округ город Липецк Липецкой области Российской Федерации
	Сведения о возможности предоставления третьим лицам персональных данных физического лица:	1.2.1	данные отсутствуют
2	Вид, номер, дата и время государственной регистрации права:	2.2	Собственность 48-48/001-48/001/124/2015-770/2 30.07.2015 09:01:25
3	Сведения об осуществлении государственной регистрации сделки, права без необходимого в силу закона согласия третьего лица, органа:	3.2	данные отсутствуют
4	Ограничение прав и обременение объекта недвижимости:	не зарегистрировано	
5	Договоры участия в долевом строительстве:	не зарегистрировано	
6	Заявленные в судебном порядке права требования:	данные отсутствуют	
7	Сведения о возможности предоставления третьим лицам персональных данных физического лица:	данные отсутствуют	
8	Сведения о возражении в отношении зарегистрированного права:	данные отсутствуют	
9	Сведения о наличии решения об изъятии объекта недвижимости для государственных и муниципальных нужд:	данные отсутствуют	

полное наименование должности	инициалы, фамилия





ДОКУМЕНТ ПОДПИСАН
ЭЛЕКТРОННОЙ ПОДПИСЬЮ

Сертификат: 00BV056B7401CB38D2B3576ACDC8425108
Владелец: ФЕДЕРАЛЬНАЯ СЛУЖБА ГОСУДАРСТВЕННОЙ
РЕГИСТРАЦИИ, КАДАСТРА И КАРТОГРАФИИ
Действителен: с 27.06.2023 по 19.09.2024



Земельный участок			
вид объекта недвижимости			
Лист № 2 раздела 2	Всего листов раздела 2: 2	Всего разделов: 8	Всего листов выписки: 56
12.04.2024г. № КУВИ-001/2024-104927769			
Кадастровый номер:		48:20:0035102:1330	
10	Сведения о невозможности государственной регистрации без личного участия правообладателя или его законного представителя:	данные отсутствуют	
11	Правопритязания и сведения о наличии поступивших, но не рассмотренных заявлений о проведении государственной регистрации права (перехода, прекращения права), ограничения права или обременения объекта недвижимости, сделки в отношении объекта недвижимости:	отсутствуют	
11	Сведения о невозможности государственной регистрации перехода, прекращения, ограничения права на земельный участок из земель сельскохозяйственного назначения:	данные отсутствуют	

	 ДОКУМЕНТ ПОДПИСАН ЭЛЕКТРОННОЙ ПОДПИСЬЮ Сертификат: 00BВ056B7401СВ38D2В3576АСDС8425108 Владелец: ФЕДЕРАЛЬНАЯ СЛУЖБА ГОСУДАРСТВЕННОЙ РЕГИСТРАЦИИ, КАДАСТРА И КАРТОГРАФИИ Действителен: с 27.06.2023 по 19.09.2024	инициалы, фамилия
полное наименование должности		

Выписка из Единого государственного реестра недвижимости об объекте недвижимости
 Описание местоположения земельного участка


Земельный участок
 вид объекта недвижимости

Лист № 1 раздела 3 Всего листов раздела 3: 1 Всего разделов: 8 Всего листов выписки: 56

12.04.2024г. № КУВИ-001/2024-104927769

Кадастровый номер: 48:20:0035102:1330

План (чертеж, схема) земельного участка



Масштаб 1:6000 Условные обозначения:

ДОКУМЕНТ ПОДПИСАН
 ЭЛЕКТРОННОЙ ПОДПИСЬЮ
 Сертификат: 00BV056B7401CV38D2B3576ACDC8425108
 Владелец: ФЕДЕРАЛЬНАЯ СЛУЖБА ГОСУДАРСТВЕННОЙ
 РЕГИСТРАЦИИ, КАДАСТРА И КАРТОГРАФИИ
 Действителен: с 27.06.2023 по 19.09.2024



полное наименование должности

инициалы, фамилия

Выписка из Единого государственного реестра недвижимости об объекте недвижимости
Описание местоположения земельного участка

Земельный участок			
вид объекта недвижимости			
Лист № 1 раздела 3.1	Всего листов раздела 3.1: 6	Всего разделов: 8	Всего листов выписки: 56
12.04.2024г. № КУВИ-001/2024-104927769			
Кадастровый номер:		48:20:0035102:1330	

Описание местоположения границ земельного участка							
№ п/п	Номер точки		Дирекционный угол	Горизонтальное проложение, м	Описание закрепления на местности	Кадастровые номера смежных участков	Сведения об адресах правообладателей смежных земельных участков
	начальная	конечная					
1	2	3	4	5	6	7	8
1	1.1.1	1.1.2	85°55.6'	6.9	данные отсутствуют	данные отсутствуют	данные отсутствуют
2	1.1.2	1.1.3	76°45.7'	77.51	данные отсутствуют	данные отсутствуют	данные отсутствуют
3	1.1.3	1.1.4	112°33.7'	28.57	данные отсутствуют	данные отсутствуют	данные отсутствуют
4	1.1.4	1.1.5	112°21.4'	80.87	данные отсутствуют	данные отсутствуют	данные отсутствуют
5	1.1.5	1.1.6	112°46.2'	81.7	данные отсутствуют	данные отсутствуют	данные отсутствуют
6	1.1.6	1.1.7	111°51.1'	91.75	данные отсутствуют	данные отсутствуют	данные отсутствуют
7	1.1.7	1.1.8	111°39.4'	50.32	данные отсутствуют	данные отсутствуют	данные отсутствуют
8	1.1.8	1.1.9	112°10.9'	143.56	данные отсутствуют	данные отсутствуют	данные отсутствуют
9	1.1.9	1.1.10	112°16.4'	100.7	данные отсутствуют	данные отсутствуют	данные отсутствуют
10	1.1.10	1.1.11	112°38.9'	91.8	данные отсутствуют	данные отсутствуют	данные отсутствуют
11	1.1.11	1.1.12	110°31.1'	22.97	данные отсутствуют	данные отсутствуют	данные отсутствуют
12	1.1.12	1.1.13	208°10.0'	170.75	данные отсутствуют	48:20:0035102:1331	данные отсутствуют
13	1.1.13	1.1.14	299°15.7'	50.78	данные отсутствуют	48:20:0035102:76	данные отсутствуют
14	1.1.14	1.1.15	346°11.5'	139.72	данные отсутствуют	48:20:0035102:76	данные отсутствуют
15	1.1.15	1.1.16	262°15.4'	40.74	данные отсутствуют	48:20:0035102:76	данные отсутствуют
16	1.1.16	1.1.17	247°47.6'	32.01	данные отсутствуют	48:20:0035102:76	данные отсутствуют
17	1.1.17	1.1.18	257°33.8'	35.62	данные отсутствуют	данные отсутствуют	данные отсутствуют
18	1.1.18	1.1.19	256°8.8'	92.63	данные отсутствуют	48:20:0035102:12547	данные отсутствуют
19	1.1.19	1.1.20	166°18.2'	46.33	данные отсутствуют	48:20:0035102:12547	данные отсутствуют
20	1.1.20	1.1.21	256°17.6'	48.95	данные отсутствуют	48:20:0035102:12547	данные отсутствуют
21	1.1.21	1.1.22	256°29.3'	14.85	данные отсутствуют	48:20:0035102:12547	данные отсутствуют
22	1.1.22	1.1.23	267°31.1'	3.23	данные отсутствуют	48:20:0035102:12547	данные отсутствуют

		ДОКУМЕНТ ПОДПИСАН ЭЛЕКТРОННОЙ ПОДПИСЬЮ	
	Сертификат 00B056B7401CB38D2B3576ACDC8425108 Владелец ФЕДЕРАЛЬНАЯ СЛУЖБА ГОСУДАРСТВЕННОЙ РЕГИСТРАЦИИ, КАДАСТРА И КАРТОГРАФИИ Действителен с 27.06.2023 по 19.09.2024	полное наименование должности	инициалы, фамилия

Земельный участок

вид объекта недвижимости

Лист № 2 раздела 3.1

Всего листов раздела 3.1: 6

Всего разделов: 8

Всего листов выписки: 56

12.04.2024г. № КУВИ-001/2024-104927769

Кадастровый номер:

48:20:0035102:1330

1	2	3	4	5	6	7	8
23	1.1.23	1.1.24	118°21.1'	25.67	данные отсутствуют	48:20:0035102:12547	данные отсутствуют
24	1.1.24	1.1.25	24°55.7'	0.78	данные отсутствуют	48:20:0035102:12547	данные отсутствуют
25	1.1.25	1.1.26	306°47.6'	1.49	данные отсутствуют	48:20:0035102:12547	данные отсутствуют
26	1.1.26	1.1.27	326°10.7'	1.2	данные отсутствуют	48:20:0035102:12547	данные отсутствуют
27	1.1.27	1.1.28	339°36.3'	0.83	данные отсутствуют	48:20:0035102:12547	данные отсутствуют
28	1.1.28	1.1.29	345°51.2'	1.27	данные отсутствуют	48:20:0035102:12547	данные отсутствуют
29	1.1.29	1.1.30	0°57.8'	1.19	данные отсутствуют	48:20:0035102:12547	данные отсутствуют
30	1.1.30	1.1.31	12°20.3'	1.31	данные отсутствуют	48:20:0035102:12547	данные отсутствуют
31	1.1.31	1.1.32	30°2.8'	1.18	данные отсутствуют	48:20:0035102:12547	данные отсутствуют
32	1.1.32	1.1.33	76°27.9'	59.56	данные отсутствуют	48:20:0035102:12547	данные отсутствуют
33	1.1.33	1.1.34	216°39.5'	24.37	данные отсутствуют	48:20:0035102:12547	данные отсутствуют
34	1.1.34	1.1.35	125°39.5'	7.75	данные отсутствуют	48:20:0035102:12547	данные отсутствуют
35	1.1.35	1.1.36	35°2.9'	32.41	данные отсутствуют	48:20:0035102:12547	данные отсутствуют
36	1.1.36	1.1.37	76°25.6'	5.41	данные отсутствуют	48:20:0035102:12547	данные отсутствуют
37	1.1.37	1.1.38	343°46.1'	0.82	данные отсутствуют	48:20:0035102:12547	данные отсутствуют
38	1.1.38	1.1.39	76°30.8'	27.06	данные отсутствуют	48:20:0035102:12547	данные отсутствуют
39	1.1.39	1.1.40	166°9.1'	26.78	данные отсутствуют	48:20:0035102:76	данные отсутствуют
40	1.1.40	1.1.41	205°41.4'	7.61	данные отсутствуют	48:20:0035102:76	данные отсутствуют
41	1.1.41	1.1.42	255°2.9'	48.14	данные отсутствуют	48:20:0035102:76	данные отсутствуют
42	1.1.42	1.1.43	167°7.3'	4.8	данные отсутствуют	48:20:0035102:76	данные отсутствуют
43	1.1.43	1.1.44	75°31.4'	46.81	данные отсутствуют	48:20:0035102:76	данные отсутствуют
44	1.1.44	1.1.45	93°57.7'	2.32	данные отсутствуют	48:20:0035102:76	данные отсутствуют
45	1.1.45	1.1.46	125°50.0'	5.86	данные отсутствуют	48:20:0035102:76	данные отсутствуют
46	1.1.46	1.1.47	165°49.7'	25.69	данные отсутствуют	48:20:0035102:76	данные отсутствуют
47	1.1.47	1.1.48	75°25.4'	11.84	данные отсутствуют	48:20:0035102:76	данные отсутствуют
48	1.1.48	1.1.49	166°48.7'	20.16	данные отсутствуют	48:20:0035102:76	данные отсутствуют
49	1.1.49	1.1.50	116°56.6'	11.52	данные отсутствуют	48:20:0035102:76	данные отсутствуют
50	1.1.50	1.1.51	199°21.8'	31.22	данные отсутствуют	данные отсутствуют	данные отсутствуют
51	1.1.51	1.1.52	142°32.3'	0.97	данные отсутствуют	данные отсутствуют	данные отсутствуют

полное наименование должности

ДОКУМЕНТ ПОДПИСАН
ЭЛЕКТРОННОЙ ПОДПИСЬЮ

Сертификат: 00BV056B7401CV38D2B3576ACDC8425108

Владелец: ФЕДЕРАЛЬНАЯ СЛУЖБА ГОСУДАРСТВЕННОЙ

РЕГИСТРАЦИИ, КАДАСТРА И КАРТОГРАФИИ

Действителен: с 27.06.2023 по 19.09.2024

инициалы, фамилия

Земельный участок			
вид объекта недвижимости			
Лист № 3 раздела 3.1	Всего листов раздела 3.1: 6	Всего разделов: 8	Всего листов выписки: 56
12.04.2024г. № КУВИ-001/2024-104927769			
Кадастровый номер:		48:20:0035102:1330	

1	2	3	4	5	6	7	8
52	1.1.52	1.1.53	201°57.5'	5.4	данные отсутствуют	данные отсутствуют	данные отсутствуют
53	1.1.53	1.1.54	114°9.4'	9.26	данные отсутствуют	данные отсутствуют	данные отсутствуют
54	1.1.54	1.1.55	25°7.3'	4.97	данные отсутствуют	данные отсутствуют	данные отсутствуют
55	1.1.55	1.1.56	117°15.2'	42.78	данные отсутствуют	данные отсутствуют	данные отсутствуют
56	1.1.56	1.1.57	20°59.9'	2.12	данные отсутствуют	данные отсутствуют	данные отсутствуют
57	1.1.57	1.1.58	117°35.5'	49.92	данные отсутствуют	48:20:0035102:74	данные отсутствуют
58	1.1.58	1.1.59	195°22.2'	2.19	данные отсутствуют	данные отсутствуют	данные отсутствуют
59	1.1.59	1.1.60	118°40.3'	15.22	данные отсутствуют	данные отсутствуют	данные отсутствуют
60	1.1.60	1.1.61	204°28.0'	10.99	данные отсутствуют	данные отсутствуют	данные отсутствуют
61	1.1.61	1.1.62	113°31.9'	7.69	данные отсутствуют	данные отсутствуют	данные отсутствуют
62	1.1.62	1.1.63	23°52.1'	4.94	данные отсутствуют	данные отсутствуют	данные отсутствуют
63	1.1.63	1.1.64	115°34.7'	4.93	данные отсутствуют	данные отсутствуют	данные отсутствуют
64	1.1.64	1.1.65	23°15.5'	1.24	данные отсутствуют	данные отсутствуют	данные отсутствуют
65	1.1.65	1.1.66	115°39.9'	4.27	данные отсутствуют	данные отсутствуют	данные отсутствуют
66	1.1.66	1.1.67	29°37.1'	17.3	данные отсутствуют	данные отсутствуют	данные отсутствуют
67	1.1.67	1.1.68	124°59.5'	3.05	данные отсутствуют	данные отсутствуют	данные отсутствуют
68	1.1.68	1.1.69	203°47.8'	47.41	данные отсутствуют	48:20:0035102:1331	данные отсутствуют
69	1.1.69	1.1.70	265°13.1'	238.49	данные отсутствуют	48:20:0035102:1331	данные отсутствуют
70	1.1.70	1.1.71	346°11.9'	60.02	данные отсутствуют	данные отсутствуют	данные отсутствуют
71	1.1.70	1.1.70			данные отсутствуют	48:20:0035102:1207	Россия, Липецкая обл., г. Липецк, ул. Гришина, дом №17; адрес отсутствует
72	1.1.71	1.1.72	256°42.2'	6.96	данные отсутствуют	данные отсутствуют	данные отсутствуют
73	1.1.72	1.1.73	263°18.5'	14.76	данные отсутствуют	данные отсутствуют	данные отсутствуют
74	1.1.73	1.1.74	262°42.7'	5.68	данные отсутствуют	данные отсутствуют	данные отсутствуют
75	1.1.74	1.1.75	253°17.3'	18.71	данные отсутствуют	данные отсутствуют	данные отсутствуют
76	1.1.75	1.1.76	252°30.1'	10.64	данные отсутствуют	данные отсутствуют	данные отсутствуют
77	1.1.76	1.1.77	257°34.1'	12.12	данные отсутствуют	данные отсутствуют	данные отсутствуют
78	1.1.77	1.1.78	344°8.6'	36.71	данные отсутствуют	данные отсутствуют	данные отсутствуют
79	1.1.78	1.1.79	258°56.7'	24.25	данные отсутствуют	данные отсутствуют	данные отсутствуют
80	1.1.79	1.1.80	223°36.3'	18.88	данные отсутствуют	данные отсутствуют	данные отсутствуют



ДОКУМЕНТ ПОДПИСАН
ЭЛЕКТРОННОЙ ПОДПИСЬЮ

Сертификат: 00BB056B7401CB38D2B3576ACDC8425108

Владелец: ФЕДЕРАЛЬНАЯ СЛУЖБА ГОСУДАРСТВЕННОЙ


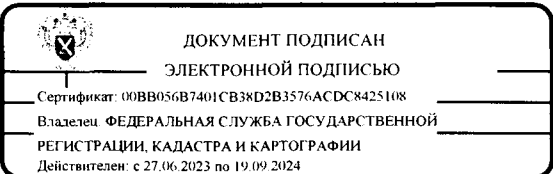
РЕГИСТРАЦИИ, КАДАСТРА И КАРТОГРАФИИ

Действителен с 27.06.2023 по 19.09.2024

полное наименование должности

инициалы, фамилия

Земельный участок							
вид объекта недвижимости							
Лист № 4 раздела 3.1		Всего листов раздела 3.1: 6		Всего разделов: 8		Всего листов выписки: 56	
12.04.2024г. № КУВИ-001/2024-104927769							
Кадастровый номер:				48:20:0035102:1330			
1	2	3	4	5	6	7	8
81	1.1.80	1.1.81	257°44.8'	181.32	данные отсутствуют	данные отсутствуют	данные отсутствуют
82	1.1.80	1.1.80			данные отсутствуют	48:20:0035102:14261, 48:20:0035102:251	данные отсутствуют
83	1.1.81	1.1.82	346°13.4'	47.58	данные отсутствуют	данные отсутствуют	данные отсутствуют
84	1.1.81	1.1.81			данные отсутствуют	48:20:0035102:13595	Россия, Липецкая обл, г. Липецк, ул. Ленина, д. 40; адрес отсутствует
85	1.1.82	1.1.83	69°43.8'	3.75	данные отсутствуют	данные отсутствуют	данные отсутствуют
86	1.1.83	1.1.84	52°15.0'	4.43	данные отсутствуют	данные отсутствуют	данные отсутствуют
87	1.1.84	1.1.85	22°31.3'	4.44	данные отсутствуют	данные отсутствуют	данные отсутствуют
88	1.1.85	1.1.86	15°9.1'	3.86	данные отсутствуют	данные отсутствуют	данные отсутствуют
89	1.1.86	1.1.87	0°27.7'	3.72	данные отсутствуют	данные отсутствуют	данные отсутствуют
90	1.1.87	1.1.88	352°50.0'	1.68	данные отсутствуют	данные отсутствуют	данные отсутствуют
91	1.1.88	1.1.89	348°19.3'	24.06	данные отсутствуют	данные отсутствуют	данные отсутствуют
92	1.1.89	1.1.90	347°52.1'	9.56	данные отсутствуют	данные отсутствуют	данные отсутствуют
93	1.1.90	1.1.91	339°10.4'	5.46	данные отсутствуют	данные отсутствуют	данные отсутствуют
94	1.1.91	1.1.92	315°27.7'	5.26	данные отсутствуют	данные отсутствуют	данные отсутствуют
95	1.1.92	1.1.93	297°20.5'	5.62	данные отсутствуют	данные отсутствуют	данные отсутствуют
96	1.1.93	1.1.94	283°29.3'	3.56	данные отсутствуют	данные отсутствуют	данные отсутствуют
97	1.1.94	1.1.95	264°47.0'	2.31	данные отсутствуют	данные отсутствуют	данные отсутствуют
98	1.1.95	1.1.96	274°44.2'	1.7	данные отсутствуют	данные отсутствуют	данные отсутствуют
99	1.1.96	1.1.97	348°30.4'	31.32	данные отсутствуют	данные отсутствуют	данные отсутствуют
100	1.1.97	1.1.98	348°20.2'	75.34	данные отсутствуют	данные отсутствуют	данные отсутствуют
101	1.1.98	1.1.99	346°54.5'	11.61	данные отсутствуют	данные отсутствуют	данные отсутствуют
102	1.1.99	1.1.100	346°3.7'	27.27	данные отсутствуют	данные отсутствуют	данные отсутствуют
103	1.1.100	1.1.101	347°20.0'	76.61	данные отсутствуют	данные отсутствуют	данные отсутствуют
104	1.1.101	1.1.102	345°23.0'	18.94	данные отсутствуют	48:20:0035102:75	данные отсутствуют
105	1.1.102	1.1.103	76°44.1'	28.46	данные отсутствуют	48:20:0035102:75	данные отсутствуют
106	1.1.103	1.1.104	167°34.4'	13.99	данные отсутствуют	48:20:0035102:75	данные отсутствуют
107	1.1.104	1.1.105	97°0.2'	17.47	данные отсутствуют	48:20:0035102:75	данные отсутствуют
108	1.1.105	1.1.106	80°27.4'	21.95	данные отсутствуют	48:20:0035102:75	данные отсутствуют

	<p>полное наименование должности</p>	 <p>ДОКУМЕНТ ПОДПИСАН ЭЛЕКТРОННОЙ ПОДПИСЬЮ</p> <p>Сертификат: 00BV056B7401CB38D2B3576ACDC8425108</p> <p>Владелец: ФЕДЕРАЛЬНАЯ СЛУЖБА ГОСУДАРСТВЕННОЙ РЕГИСТРАЦИИ, КАДАСТРА И КАРТОГРАФИИ</p> <p>Действителен: с 27.06.2023 по 19.09.2024</p>	<p>инициалы, фамилия</p>

Земельный участок			
вид объекта недвижимости			
Лист № 5 раздела 3.1	Всего листов раздела 3.1: 6	Всего разделов: 8	Всего листов выписки: 56
12.04.2024г. № КУВИ-001/2024-104927769			
Кадастровый номер:		48:20:0035102:1330	

1	2	3	4	5	6	7	8
109	1.1.106	1.1.107	119°1.4'	52.95	данные отсутствуют	48:20:0035102:75	данные отсутствуют
110	1.1.107	1.1.108	26°4.7'	6.85	данные отсутствуют	48:20:0035102:75	данные отсутствуют
111	1.1.108	1.1.109	299°19.3'	27.42	данные отсутствуют	48:20:0035102:75	данные отсутствуют
112	1.1.109	1.1.110	346°21.7'	86.13	данные отсутствуют	48:20:0035102:75	данные отсутствуют
113	1.1.110	1.1.111	344°49.6'	0.61	данные отсутствуют	48:20:0035102:75	данные отсутствуют
114	1.1.111	1.1.112	74°5.3'	4.6	данные отсутствуют	48:20:0035102:423	данные отсутствуют
115	1.1.112	1.1.113	343°23.1'	5.88	данные отсутствуют	48:20:0035102:423	данные отсутствуют
116	1.1.113	1.1.114	254°18.8'	4.55	данные отсутствуют	48:20:0035102:423	данные отсутствуют
117	1.1.114	1.1.115	343°21.7'	0.91	данные отсутствуют	48:20:0035102:75	данные отсутствуют
118	1.1.115	1.1.116	337°43.0'	6.17	данные отсутствуют	48:20:0035102:75	данные отсутствуют
119	1.1.116	1.1.117	343°20.6'	62.8	данные отсутствуют	48:20:0035102:1329	данные отсутствуют
120	1.1.117	1.1.118	348°52.9'	8.19	данные отсутствуют	48:20:0035102:1290	адрес отсутствует
121	1.1.118	1.1.119	348°1.1'	28.47	данные отсутствуют	48:20:0035102:1290	адрес отсутствует
122	1.1.119	1.1.120	80°17.2'	1.13	данные отсутствуют	48:20:0035102:1290	адрес отсутствует
123	1.1.120	1.1.121	349°46.4'	6.53	данные отсутствуют	48:20:0035102:1290	адрес отсутствует
124	1.1.121	1.1.122	261°40.4'	1.66	данные отсутствуют	48:20:0035102:1290	адрес отсутствует
125	1.1.122	1.1.1	348°10.7'	2.64	данные отсутствуют	48:20:0035102:1290	адрес отсутствует
126	1.2.123	1.2.124	172°14.1'	6.44	данные отсутствуют	48:20:0035102:13911	данные отсутствуют
127	1.2.124	1.2.125	81°21.5'	7.92	данные отсутствуют	48:20:0035102:13911	данные отсутствуют
128	1.2.125	1.2.126	350°50.9'	6.35	данные отсутствуют	48:20:0035102:13911	данные отсутствуют
129	1.2.126	1.2.123	262°0.4'	7.77	данные отсутствуют	48:20:0035102:13911	данные отсутствуют
130	1.3.127	1.3.128	211°0.8'	8.02	данные отсутствуют	48:20:0035102:12747	данные отсутствуют
131	1.3.128	1.3.129	226°10.1'	2.08	данные отсутствуют	48:20:0035102:12747	данные отсутствуют
132	1.3.129	1.3.130	246°21.2'	2.02	данные отсутствуют	48:20:0035102:12747	данные отсутствуют
133	1.3.130	1.3.131	265°51.3'	2.08	данные отсутствуют	48:20:0035102:12747	данные отсутствуют
134	1.3.131	1.3.132	285°38.5'	2.08	данные отсутствуют	48:20:0035102:12747	данные отсутствуют
135	1.3.132	1.3.133	301°19.7'	0.81	данные отсутствуют	48:20:0035102:12747	данные отсутствуют
136	1.3.133	1.3.134	211°28.5'	15	данные отсутствуют	48:20:0035102:12747	данные отсутствуют
137	1.3.134	1.3.135	121°35.3'	1.89	данные отсутствуют	48:20:0035102:12747	данные отсутствуют



ДОКУМЕНТ ПОДПИСАН
ЭЛЕКТРОННОЙ ПОДПИСЬЮ

Сертификат: 00BV056B7401CB38D2B3576ACDC8425108

Владелец: ФЕДЕРАЛЬНАЯ СЛУЖБА ГОСУДАРСТВЕННОЙ


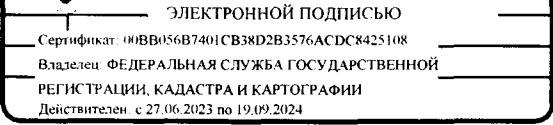
РЕГИСТРАЦИИ, КАДАСТРА И КАРТОГРАФИИ

Действителен: с 27.06.2023 по 19.09.2024

полное наименование должности

инициалы, фамилия

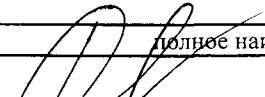
Земельный участок							
вид объекта недвижимости							
Лист № 6 раздела 3.1		Всего листов раздела 3.1: 6		Всего разделов: 8		Всего листов выписки: 56	
12.04.2024г. № КУВИ-001/2024-104927769							
Кадастровый номер:				48:20:0035102:1330			
1	2	3	4	5	6	7	8
138	1.3.135	1.3.136	138°58.7'	1.63	данные отсутствуют	48:20:0035102:12747	данные отсутствуют
139	1.3.136	1.3.137	154°51.3'	1.62	данные отсутствуют	48:20:0035102:12747	данные отсутствуют
140	1.3.137	1.3.138	169°53.3'	1.59	данные отсутствуют	48:20:0035102:12747	данные отсутствуют
141	1.3.138	1.3.139	121°55.1'	3.5	данные отсутствуют	48:20:0035102:12747	данные отсутствуют
142	1.3.139	1.3.140	34°40.2'	7.14	данные отсутствуют	48:20:0035102:12747	данные отсутствуют
143	1.3.140	1.3.141	122°33.6'	4.92	данные отсутствуют	48:20:0035102:12747	данные отсутствуют
144	1.3.141	1.3.142	122°31.5'	25.93	данные отсутствуют	48:20:0035102:12747	данные отсутствуют
145	1.3.142	1.3.143	33°11.0'	15.99	данные отсутствуют	48:20:0035102:12747	данные отсутствуют
146	1.3.143	1.3.144	11°22.9'	10.84	данные отсутствуют	48:20:0035102:12747	данные отсутствуют
147	1.3.144	1.3.145	297°13.4'	3.5	данные отсутствуют	48:20:0035102:12747	данные отсутствуют
148	1.3.145	1.3.146	191°22.4'	7	данные отсутствуют	48:20:0035102:12747	данные отсутствуют
149	1.3.146	1.3.147	211°26.8'	1.63	данные отсутствуют	48:20:0035102:12747	данные отсутствуют
150	1.3.147	1.3.148	235°26.2'	1.64	данные отсутствуют	48:20:0035102:12747	данные отсутствуют
151	1.3.148	1.3.149	258°20.8'	1.63	данные отсутствуют	48:20:0035102:12747	данные отсутствуют
152	1.3.149	1.3.150	282°24.8'	1.63	данные отсутствуют	48:20:0035102:12747	данные отсутствуют
153	1.3.150	1.3.151	302°28.6'	17.93	данные отсутствуют	48:20:0035102:12747	данные отсутствуют
154	1.3.151	1.3.152	212°44.1'	1	данные отсутствуют	48:20:0035102:12747	данные отсутствуют
155	1.3.152	1.3.153	302°18.2'	4.47	данные отсутствуют	48:20:0035102:12747	данные отсутствуют
156	1.3.153	1.3.154	30°57.8'	10.79	данные отсутствуют	48:20:0035102:12747	данные отсутствуют
157	1.3.154	1.3.127	298°33.4'	4.25	данные отсутствуют	48:20:0035102:12747	данные отсутствуют

	<p>полное наименование должности</p>	 <p>ДОКУМЕНТ ПОДПИСАН ЭЛЕКТРОННОЙ ПОДПИСЬЮ</p> <p>Сертификат: 00BB056B7401CB38D2B3576ACDC8425108 Владелец: ФЕДЕРАЛЬНАЯ СЛУЖБА ГОСУДАРСТВЕННОЙ РЕГИСТРАЦИИ, КАДАСТРА И КАРТОГРАФИИ Действителен с 27.06.2023 по 19.09.2024</p>	<p>инициалы, фамилия</p>

Выписка из Единого государственного реестра недвижимости об объекте недвижимости
Описание местоположения земельного участка

Земельный участок			
вид объекта недвижимости			
Лист № 1 раздела 3.2	Всего листов раздела 3.2: 6	Всего разделов: 8	Всего листов выписки: 56
12.04.2024г. № КУВИ-001/2024-104927769			
Кадастровый номер:		48:20:0035102:1330	

Сведения о характерных точках границы земельного участка				
Система координат МСК-48				
Номер точки	Координаты, м		Описание закрепления на местности	Средняя квадратичная погрешность определения координат характерных точек границ земельного участка, м
	X	Y		
1	2	3	4	5
1	416032.86	1327577.71	-	-
2	416033.94	1327585.4	-	-
3	416027.67	1327586.41	-	-
4	416026.48	1327578.58	-	-
1	416032.86	1327577.71	-	-
1	416090.79	1327740.42	-	-
2	416088.76	1327744.15	-	-
3	416079.51	1327738.6	-	-
4	416077.12	1327742.38	-	-
5	416077.96	1327742.92	-	-
6	416068.33	1327758.05	-	-
7	416067.98	1327759.64	-	-
8	416068.31	1327761.24	-	-
9	416069.24	1327762.59	-	-
10	416070.63	1327763.44	-	-
11	416077.49	1327764.82	-	-
12	416075.89	1327767.93	-	-
13	416065.26	1327765.79	-	-
14	416051.88	1327757.04	-	-
15	416065.82	1327735.18	-	-
16	416068.47	1327731.03	-	-
17	416062.6	1327726.97	-	-

	ДОКУМЕНТ ПОДПИСАН ЭЛЕКТРОННОЙ ПОДПИСЬЮ	
	Сертификат: 00BV056B7401CB38D2B3576ACDC8425108 Владелец: ФЕДЕРАЛЬНАЯ СЛУЖБА ГОСУДАРСТВЕННОЙ РЕГИСТРАЦИИ, КАДАСТРА И КАРТОГРАФИИ Действителен: с 27.06.2023 по 19.09.2024	инициалы, фамилия
полное наименование должности		

Земельный участок

вид объекта недвижимости

Лист № 2 раздела 3.2

Всего листов раздела 3.2: 6

Всего разделов: 8


Всего листов выписки: 56

12.04.2024г. № КУВИ-001/2024-104927769

Кадастровый номер:

48:20:0035102:1330

1	2	3	4	5
18	416064.45	1327724	-	-
19	416066.02	1327723.72	-	-
20	416067.49	1327723.03	-	-
21	416068.72	1327721.96	-	-
22	416069.71	1327720.35	-	-
23	416082.5	1327728.18	-	-
24	416082.08	1327728.87	-	-
25	416081.52	1327730.87	-	-
26	416081.67	1327732.94	-	-
27	416082.48	1327734.79	-	-
28	416083.92	1327736.29	-	-
1	416090.79	1327740.42	-	-
1	416502.09	1327301.48	-	-
2	416499.51	1327302.02	-	-
3	416499.75	1327303.66	-	-
4	416493.32	1327304.82	-	-
5	416493.13	1327303.71	-	-
6	416465.28	1327309.62	-	-
7	416457.24	1327311.2	-	-
8	416397.08	1327329.2	-	-
9	416391.37	1327331.54	-	-
10	416390.5	1327331.8	-	-
11	416391.73	1327336.18	-	-
12	416386.1	1327337.86	-	-
13	416384.84	1327333.44	-	-
14	416384.25	1327333.6	-	-
15	416300.55	1327353.91	-	-
16	416287.12	1327377.82	-	-
17	416280.97	1327374.81	-	-



полное наименование должности

ДОКУМЕНТ ПОДПИСАН
ЭЛЕКТРОННОЙ ПОДПИСЬЮ



Сертификат: 00BV056B7401C338D2B3576ACDC8425108

Владелец: ФЕДЕРАЛЬНАЯ СЛУЖБА ГОСУДАРСТВЕННОЙ
РЕГИСТРАЦИИ, КАДАСТРА И КАРТОГРАФИИ
Действителен: с 27.06.2023 по 19.09.2024

инициалы, фамилия

Земельный участок			
вид объекта недвижимости			
Лист № 3 раздела 3.2	Всего листов раздела 3.2: 6	Всего разделов: 8	Всего листов выписки: 56
12.04.2024г. № КУВИ-001/2024-104927769			
Кадастровый номер:		48:20:0035102:1330	

1	2	3	4	5
18	416306.66	1327328.51	-	-
19	416303.02	1327306.86	-	-
20	416305.15	1327289.52	-	-
21	416318.81	1327286.51	-	-
22	416312.28	1327258.81	-	-
23	416293.95	1327263.59	-	-
24	416219.2	1327280.39	-	-
25	416192.73	1327286.96	-	-
26	416181.42	1327289.59	-	-
27	416107.64	1327304.82	-	-
28	416076.95	1327311.06	-	-
29	416076.81	1327312.75	-	-
30	416077.02	1327315.05	-	-
31	416076.19	1327318.51	-	-
32	416073.61	1327323.5	-	-
33	416069.86	1327327.19	-	-
34	416064.76	1327329.13	-	-
35	416055.41	1327331.14	-	-
36	416031.85	1327336.01	-	-
37	416030.18	1327336.22	-	-
38	416026.46	1327336.19	-	-
39	416022.73	1327335.18	-	-
40	416018.63	1327333.48	-	-
41	416015.92	1327329.98	-	-
42	416014.62	1327326.46	-	-
43	415968.41	1327337.79	-	-
44	416006.89	1327514.98	-	-
45	416020.56	1327528	-	-
46	416025.21	1327551.8	-	-

	полное наименование должности	 ДОКУМЕНТ ПОДПИСАН ЭЛЕКТРОННОЙ ПОДПИСЬЮ Сертификат: 00BV056B7401CB38D2B3576ACDC8425108 Владелец: ФЕДЕРАЛЬНАЯ СЛУЖБА ГОСУДАРСТВЕННОЙ РЕГИСТРАЦИИ, КАДАСТРА И КАРТОГРАФИИ Действителен с 27.06.2023 по 19.09.2024	инициалы, фамилия

Земельный участок

вид объекта недвижимости

Лист № 4 раздела 3.2

Всего листов раздела 3.2: 6

Всего разделов: 8


Всего листов выписки: 56

12.04.2024г. № КУВИ-001/2024-104927769

Кадастровый номер:

48:20:0035102:1330

1	2	3	4	5
47	415989.9	1327561.83	-	-
48	415992.51	1327573.67	-	-
49	415995.71	1327583.82	-	-
50	416001.09	1327601.74	-	-
51	416001.81	1327607.37	-	-
52	416003.53	1327622.03	-	-
53	416005.13	1327628.8	-	-
54	415946.84	1327643.12	-	-
55	415966.72	1327880.78	-	-
56	416010.1	1327899.91	-	-
57	416011.85	1327897.41	-	-
58	415996.81	1327888.86	-	-
59	415998.66	1327885.01	-	-
60	415997.52	1327884.52	-	-
61	415999.65	1327880.07	-	-
62	415995.13	1327878.07	-	-
63	415998.2	1327871.02	-	-
64	416008.2	1327875.57	-	-
65	416015.5	1327862.22	-	-
66	416017.61	1327862.8	-	-
67	416040.73	1327818.56	-	-
68	416038.75	1327817.8	-	-
69	416058.34	1327779.77	-	-
70	416053.84	1327777.66	-	-
71	416057.63	1327769.21	-	-
72	416062.64	1327771.23	-	-
73	416063.41	1327770.64	-	-
74	416092.86	1327780.99	-	-
75	416098.08	1327770.72	-	-



полное наименование должности



ДОКУМЕНТ ПОДПИСАН
ЭЛЕКТРОННОЙ ПОДПИСЬЮ

Сертификат: 00BV056B7401CB38D2B3576ACDC8425108

Владелец: ФЕДЕРАЛЬНАЯ СЛУЖБА ГОСУДАРСТВЕННОЙ

РЕГИСТРАЦИИ, КАДАСТРА И КАРТОГРАФИИ

Действителен с 27.06.2023 по 19.09.2024

инициалы, фамилия

Земельный участок			
вид объекта недвижимости			
Лист № 5 раздела 3.2	Всего листов раздела 3.2: 6	Всего разделов: 8	Всего листов выписки: 56
12.04.2024г. № КУВИ-001/2024-104927769			
Кадастровый номер:		48:20:0035102:1330	

1	2	3	4	5
76	416117.71	1327766.12	-	-
77	416114.73	1327754.66	-	-
78	416139.64	1327748.37	-	-
79	416143.07	1327743.62	-	-
80	416143.23	1327741.31	-	-
81	416131.53	1327695.99	-	-
82	416136.21	1327694.92	-	-
83	416148.63	1327741.43	-	-
84	416155.49	1327744.73	-	-
85	416181.49	1327738.32	-	-
86	416175.18	1327712.01	-	-
87	416174.39	1327712.24	-	-
88	416173.12	1327706.98	-	-
89	416146.59	1327688.37	-	-
90	416151.11	1327682.07	-	-
91	416170.66	1327696.62	-	-
92	416156.72	1327638.71	-	-
93	416155.7	1327638.12	-	-
94	416154.42	1327637.84	-	-
95	416153.23	1327637.82	-	-
96	416152	1327638.13	-	-
97	416151.22	1327638.42	-	-
98	416150.22	1327639.09	-	-
99	416149.33	1327640.28	-	-
100	416148.62	1327639.95	-	-
101	416160.81	1327617.36	-	-
102	416160.95	1327620.59	-	-
103	416164.42	1327635.03	-	-
104	416176.02	1327682.59	-	-



ДОКУМЕНТ ПОДПИСАН
ЭЛЕКТРОННОЙ ПОДПИСЬЮ

Сертификат: 00BB056B7401CB38D2B3576ACDC8425108

Владелец: ФЕДЕРАЛЬНАЯ СЛУЖБА ГОСУДАРСТВЕННОЙ

РЕГИСТРАЦИИ, КАДАСТРА И КАРТОГРАФИИ

Действителен с 27.06.2023 по 19.09.2024

Полное наименование должности

Инициалы, фамилия

Земельный участок

вид объекта недвижимости

Лист № 6 раздела 3.2

Всего листов раздела 3.2: 6

Всего разделов: 8

Всего листов выписки: 56

12.04.2024г. № КУВИ-001/2024-104927769

Кадастровый номер:

48:20:0035102:1330

1	2	3	4	5
105	416221.03	1327671.62	-	-
106	416243.21	1327761.56	-	-
107	416250.88	1327796.34	-	-
108	416262.98	1327825.98	-	-
109	416268.47	1327866.35	-	-
110	416132.79	1327899.7	-	-
111	416107.97	1327944	-	-
112	416258.5	1328024.6	-	-
113	416266.55	1328003.09	-	-
114	416301.9	1327918.37	-	-
115	416340.07	1327825.18	-	-
116	416394.27	1327692.24	-	-
117	416412.84	1327645.47	-	-
118	416446.99	1327560.31	-	-
119	416478.61	1327484.98	-	-
120	416509.37	1327410.19	-	-
121	416520.33	1327383.81	-	-
122	416502.58	1327308.36	-	-
1	416502.09	1327301.48	-	-



полное наименование должности

ДОКУМЕНТ ПОДПИСАН
ЭЛЕКТРОННОЙ ПОДПИСЬЮ

Сертификат: 00BV056B7401CB38D2B3576ACDC8425108

Владелец: ФЕДЕРАЛЬНАЯ СЛУЖБА ГОСУДАРСТВЕННОЙ

РЕГИСТРАЦИИ, КАДАСТРА И КАРТОГРАФИИ

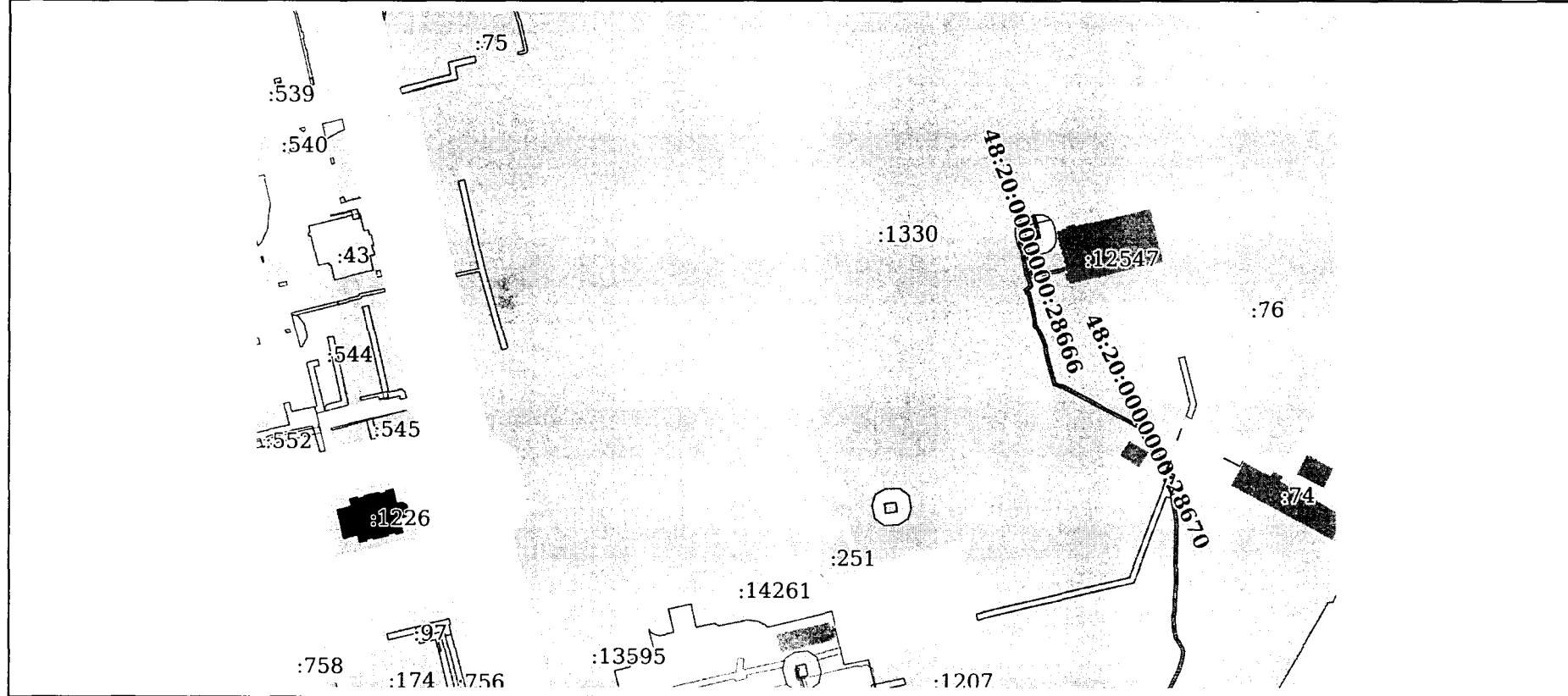
Действителен: с 27.06.2023 по 19.09.2024

инициалы, фамилия


Выписка из Единого государственного реестра недвижимости об объекте недвижимости
Сведения о частях земельного участка

Земельный участок			
вид объекта недвижимости			
Лист № 1 раздела 4	Всего листов раздела 4: 10	Всего разделов: 8	Всего листов выписки: 56
12.04.2024г. № КУВИ-001/2024-104927769			
Кадастровый номер:		48:20:0035102:1330	

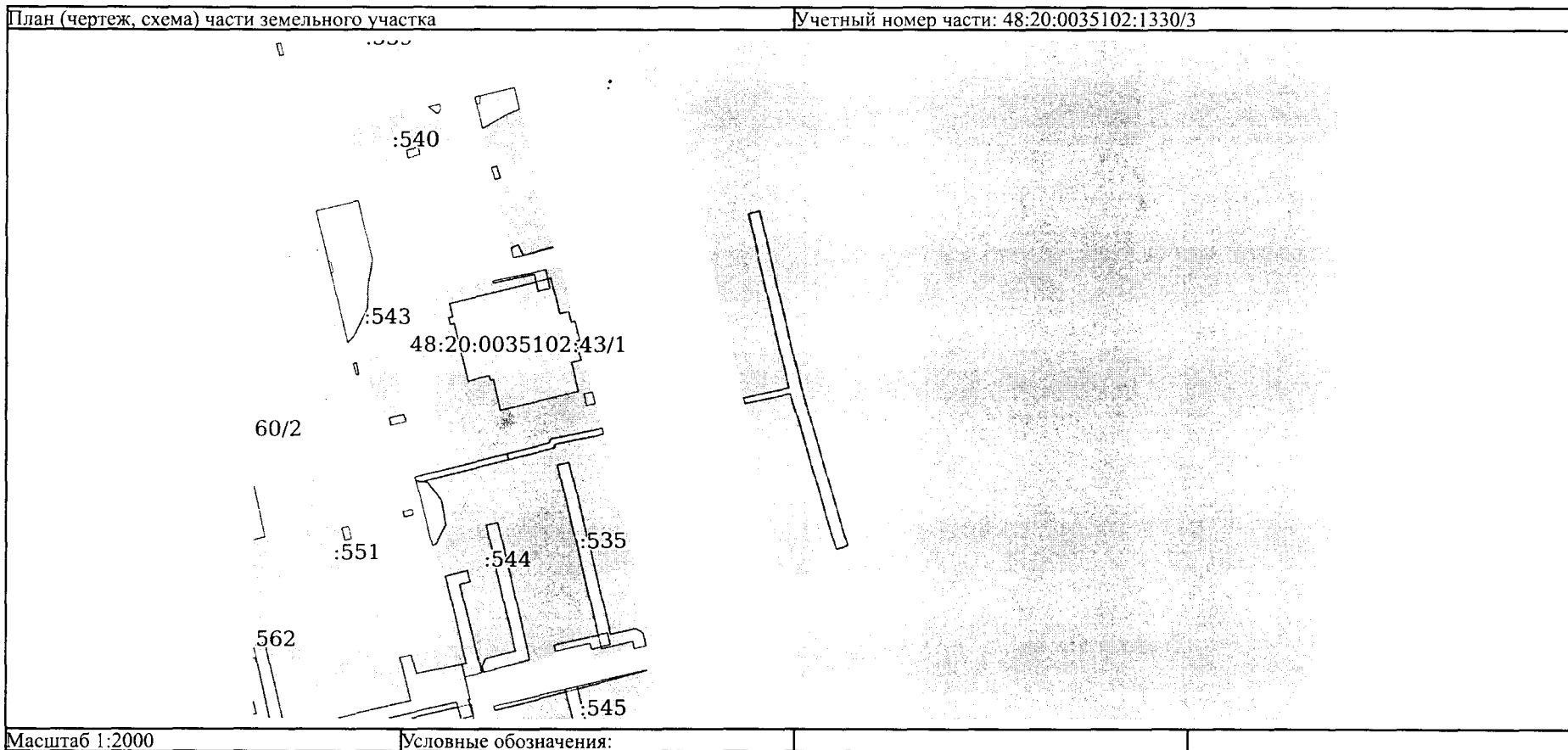
План (чертеж, схема) части земельного участка Учетный номер части: 48:20:0035102:1330/1




Масштаб 1:4000 Условные обозначения:

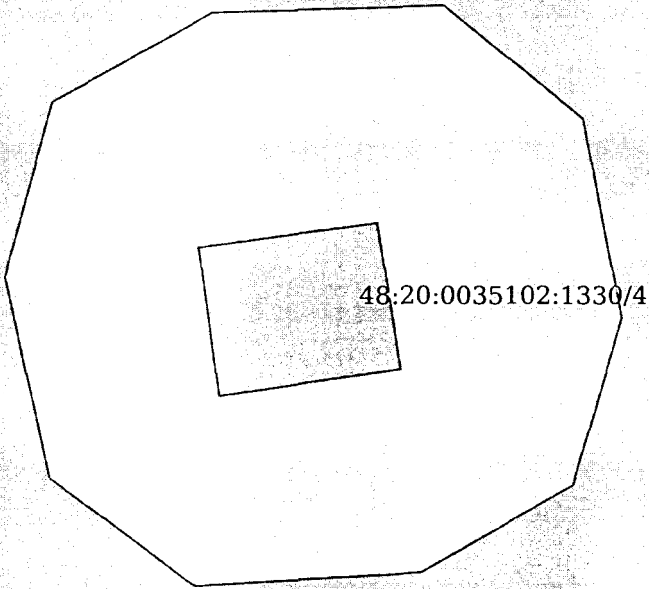
 Полное наименование должности	ДОКУМЕНТ ПОДПИСАН ЭЛЕКТРОННОЙ ПОДПИСЬЮ Сертификат: 00BB056B7401CB38D2B3576ACDC8425108 Владелец: ФЕДЕРАЛЬНАЯ СЛУЖБА ГОСУДАРСТВЕННОЙ РЕГИСТРАЦИИ, КАДАСТРА И КАРТОГРАФИИ Действителен: с 27.06.2023 по 19.09.2024	инициалы, фамилия

Земельный участок			
вид объекта недвижимости			
Лист № 3 раздела 4	Всего листов раздела 4: 10	Всего разделов: 8	Всего листов выписки: 56
12.04.2024г. № КУВИ-001/2024-104927769			
Кадастровый номер:		48:20:0035102:1330	




	полное наименование должности	ДОКУМЕНТ ПОДПИСАН	инициалы, фамилия
		ЭЛЕКТРОННОЙ ПОДПИСЬЮ	
		Сертификат: 00ВВ056В7401СВ38D2В3576АСDС8425108	
		Владелец: ФЕДЕРАЛЬНАЯ СЛУЖБА ГОСУДАРСТВЕННОЙ РЕГИСТРАЦИИ, КАДАСТРА И КАРТОГРАФИИ	
		Действителен: с 27.06.2023 по 19.09.2024	

Земельный участок			
вид объекта недвижимости			
Лист № 4 раздела 4	Всего листов раздела 4: 10	Всего разделов: 8	Всего листов выписки: 56
12.04.2024г. № КУВИ-001/2024-104927769			
Кадастровый номер:		48:20:0035102:1330	

План (чертеж, схема) части земельного участка	Учетный номер части: 48:20:0035102:1330/4
	
Масштаб 1:300	Условные обозначения:

Полное наименование должности	ДОКУМЕНТ ПОДПИСАН ЭЛЕКТРОННОЙ ПОДПИСЬЮ	Инициалы, фамилия
	Сертификат 09BB056B7401CB38D2B3576ACDC8425108 Владелец ФЕДЕРАЛЬНАЯ СЛУЖБА ГОСУДАРСТВЕННОЙ РЕГИСТРАЦИИ, КАДАСТРА И КАРТОГРАФИИ Действителен: с 27.06.2023 по 19.09.2024	



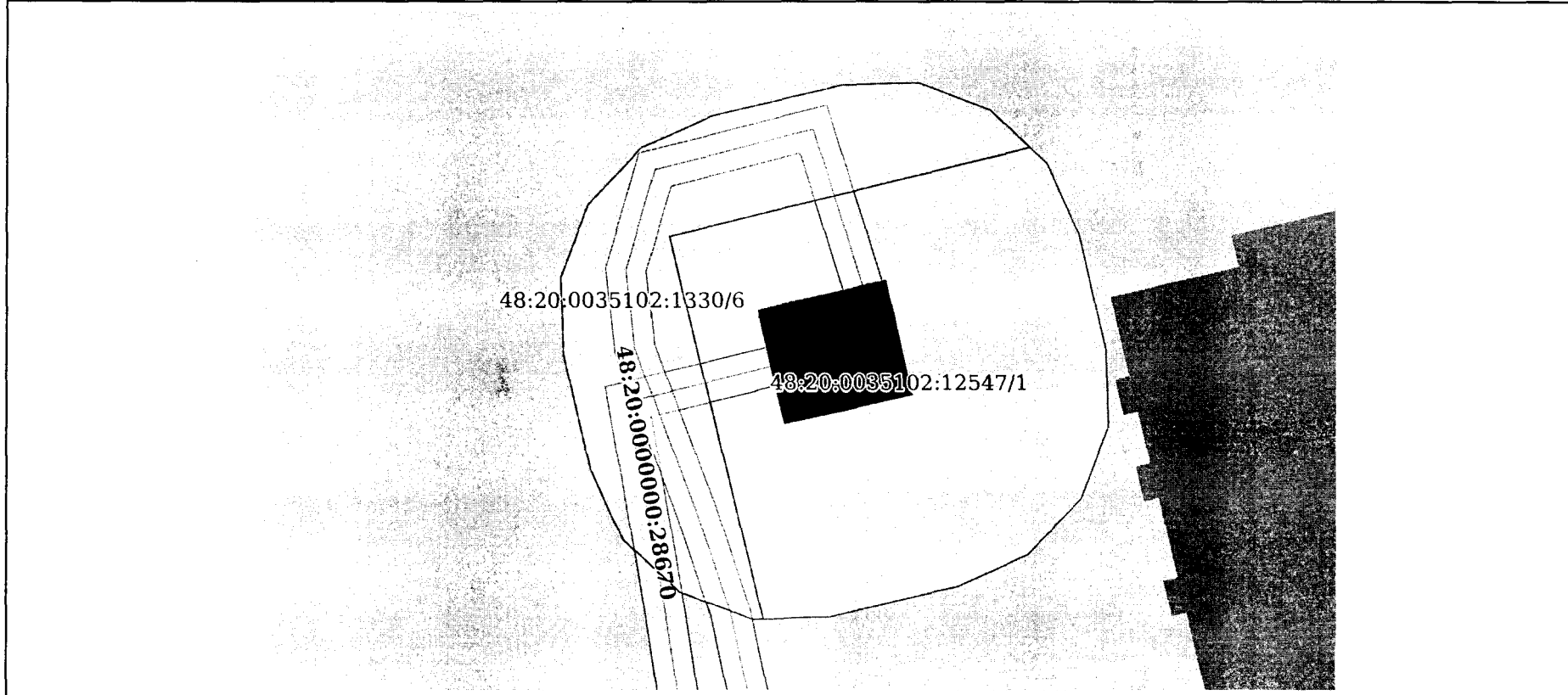
Земельный участок			
вид объекта недвижимости			
Лист № 5 раздела 4	Всего листов раздела 4: 10	Всего разделов: 8	Всего листов выписки: 56
12.04.2024г. № КУВИ-001/2024-104927769			
Кадастровый номер:		48:20:0035102:1330	
План (чертеж, схема) части земельного участка		Учетный номер части: 48:20:0035102:1330/5	
Масштаб 1:300	Условные обозначения:		

	полное наименование должности
	инициалы, фамилия

ДОКУМЕНТ ПОДПИСАН
ЭЛЕКТРОННОЙ ПОДПИСЬЮ

Сертификат: 00ВВ056В7401СВ38D2В3576АСDС8425108
Владелец: ФЕДЕРАЛЬНАЯ СЛУЖБА ГОСУДАРСТВЕННОЙ
РЕГИСТРАЦИИ, КАДАСТРА И КАРТОГРАФИИ
Действителен: с 27.06.2023 по 19.09.2024


Земельный участок			
вид объекта недвижимости			
Лист № 6 раздела 4	Всего листов раздела 4: 10	Всего разделов: 8	Всего листов выписки: 56
12.04.2024г. № КУВИ-001/2024-104927769			
Кадастровый номер:		48:20:0035102:1330	
План (чертеж, схема) части земельного участка		Учетный номер части: 48:20:0035102:1330/6	



Масштаб 1:300	Условные обозначения:
---------------	-----------------------

полное наименование должности	инициалы, фамилия	

[Handwritten signature]



ДОКУМЕНТ ПОДПИСАН
ЭЛЕКТРОННОЙ ПОДПИСЬЮ

Сертификат: 00ВВ056В7401СВ3КD2В3576АСDC8425108
 Владелец: ФЕДЕРАЛЬНАЯ СЛУЖБА ГОСУДАРСТВЕННОЙ
 РЕГИСТРАЦИИ, КАДАСТРА И КАРТОГРАФИИ
 Действителен: с 27.06.2023 по 19.09.2024

Земельный участок			
вид объекта недвижимости			
Лист № 7 раздела 4	Всего листов раздела 4: 10	Всего разделов: 8	Всего листов выписки: 56
12.04.2024г. № КУВИ-001/2024-104927769			
Кадастровый номер:		48:20:0035102:1330	
План (чертеж, схема) части земельного участка		Учетный номер части: 48:20:0035102:1330/7	
Масштаб 1:3000		Условные обозначения:	

		ДОКУМЕНТ ПОДПИСАН ЭЛЕКТРОННОЙ ПОДПИСЬЮ	инициалы, фамилия
	Сертификат: 00BB056B7401CB38D2B3576ACDC8425108 Владелец: ФЕДЕРАЛЬНАЯ СЛУЖБА ГОСУДАРСТВЕННОЙ РЕГИСТРАЦИИ, КАДАСТРА И КАРТОГРАФИИ Действителен с 27.06.2023 по 19.09.2024		
полное наименование должности			

Земельный участок			
вид объекта недвижимости			
Лист № 8 раздела 4	Всего листов раздела 4: 10	Всего разделов: 8	Всего листов выписки: 56
12.04.2024г. № КУВИ-001/2024-104927769			
Кадастровый номер:		48:20:0035102:1330	
План (чертеж, схема) части земельного участка		Учетный номер части: 48:20:0035102:1330/8	
Масштаб 1:400		Условные обозначения:	



ДОКУМЕНТ ПОДПИСАН
ЭЛЕКТРОННОЙ ПОДПИСЬЮ

Сертификат: 00BB056B7401CB38D2B3576ACDC8425108

Владелец: ФЕДЕРАЛЬНАЯ СЛУЖБА ГОСУДАРСТВЕННОЙ

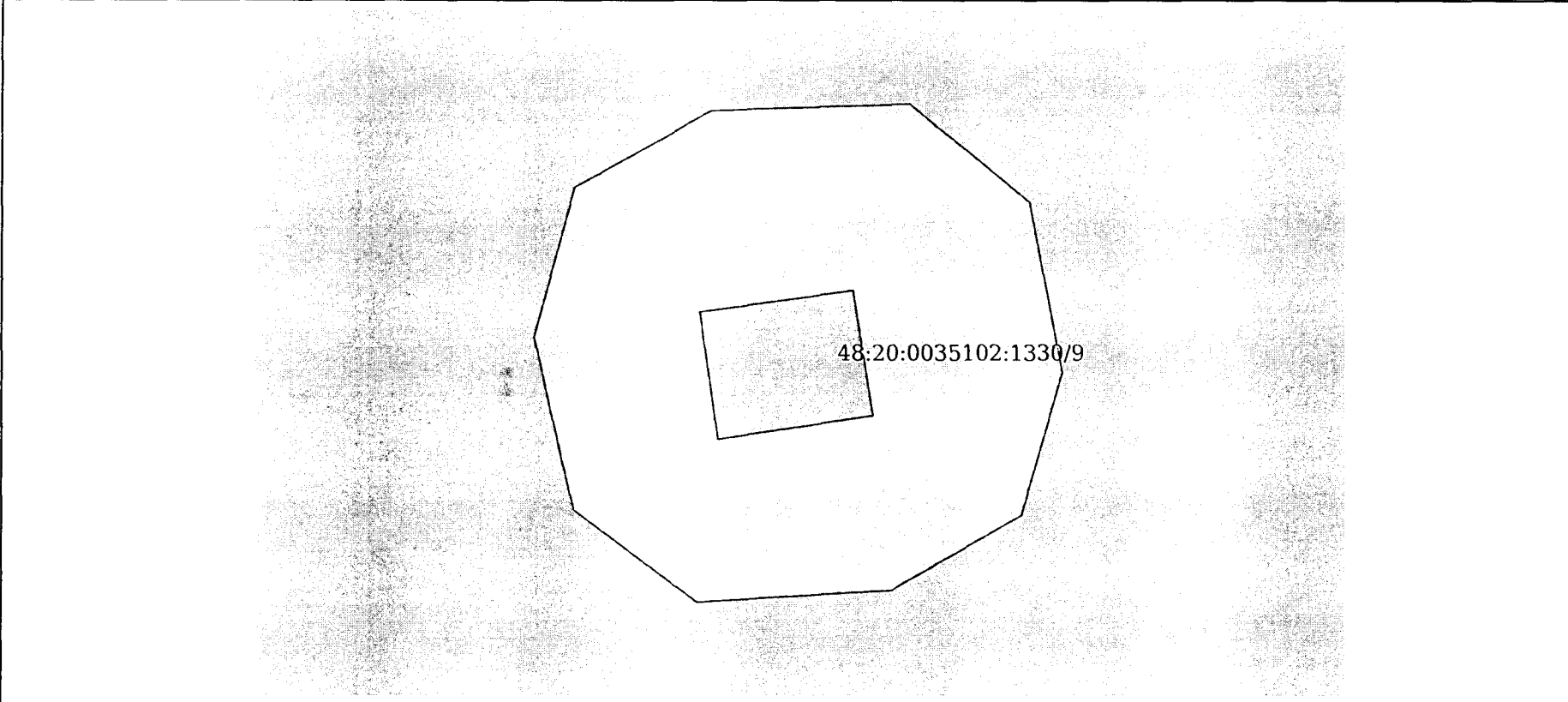
РЕГИСТРАЦИИ, КАДАСТРА И КАРТОГРАФИИ


Действителен: с 27.06.2023 по 19.09.2024

полное наименование должности

инициалы, фамилия

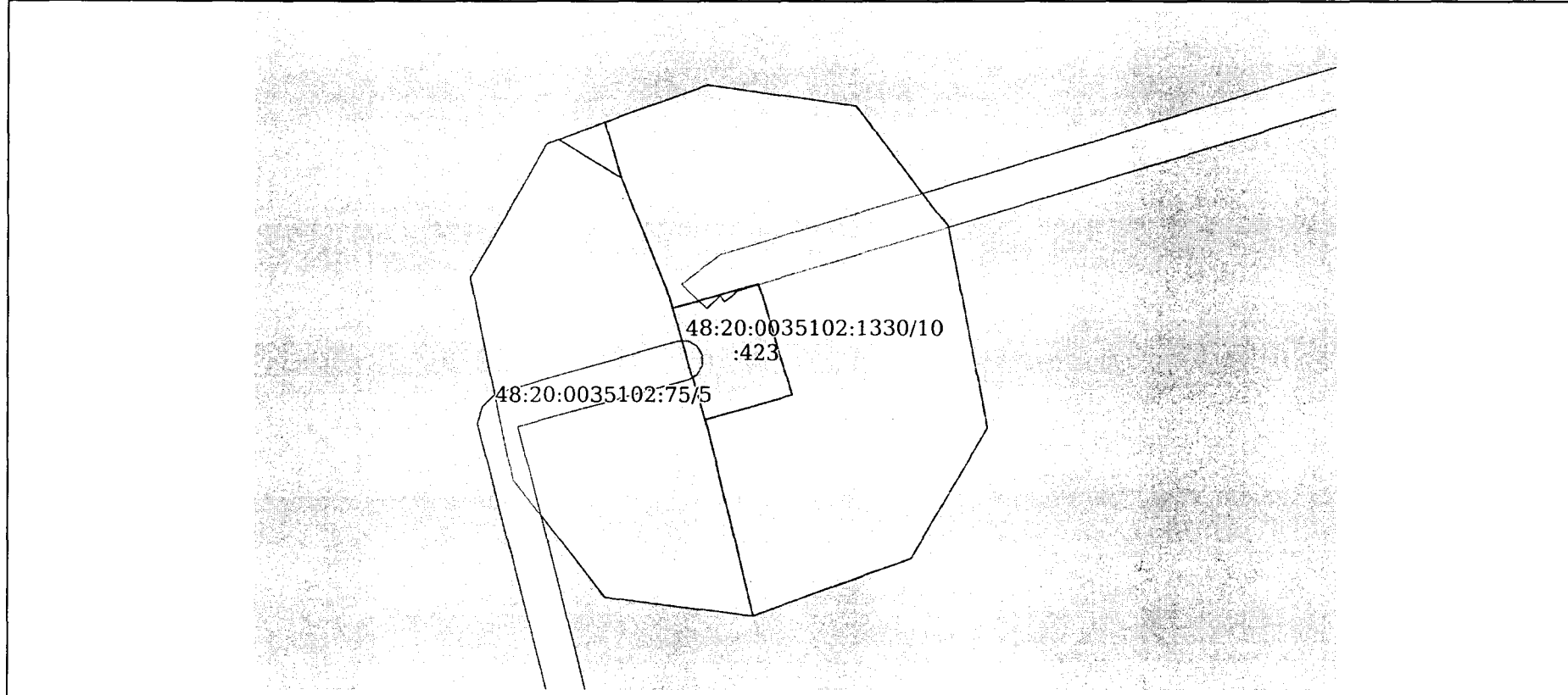
Земельный участок			
вид объекта недвижимости			
Лист № 9 раздела 4	Всего листов раздела 4: 10	Всего разделов: 8	Всего листов выписки: 56
12.04.2024г. № КУВИ-001/2024-104927769			
Кадастровый номер:		48:20:0035102:1330	

План (чертеж, схема) части земельного участка	Учетный номер части: 48:20:0035102:1330/9
	
Масштаб 1:300	Условные обозначения:

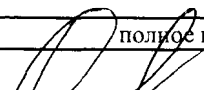
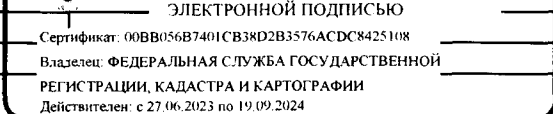
	<p>полное наименование должности</p>	<p>ДОКУМЕНТ ПОДПИСАН ЭЛЕКТРОННОЙ ПОДПИСЬЮ</p> <p>Сертификат: 00BB056B7401CB38D2B3576ACDC8425108 Владелец: ФЕДЕРАЛЬНАЯ СЛУЖБА ГОСУДАРСТВЕННОЙ РЕГИСТРАЦИИ, КАДАСТРА И КАРТОГРАФИИ Действителен с 27.06.2023 по 19.09.2024</p>	<p>инициалы, фамилия</p>

Земельный участок			
вид объекта недвижимости			
Лист № 10 раздела 4	Всего листов раздела 4: 10	Всего разделов: 8	Всего листов выписки: 56
12.04.2024г. № КУВИ-001/2024-104927769			
Кадастровый номер:		48:20:0035102:1330	

План (чертеж, схема) части земельного участка	Учетный номер части: 48:20:0035102:1330/10
---	--




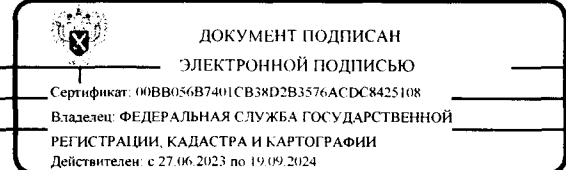
Масштаб 1:300	Условные обозначения:	
---------------	-----------------------	--

	ПОЛИС наименование должности		ДОКУМЕНТ ПОДПИСАН ЭЛЕКТРОННОЙ ПОДПИСЬЮ	
			Сертификат: 00ВВ056В7401СВ38D2В3576АСDC8425108 Владелец: ФЕДЕРАЛЬНАЯ СЛУЖБА ГОСУДАРСТВЕННОЙ РЕГИСТРАЦИИ, КАДАСТРА И КАРТОГРАФИИ Действителен: с 27.06.2023 по 19.09.2024	ИНИЦИАЛЫ, фамилия


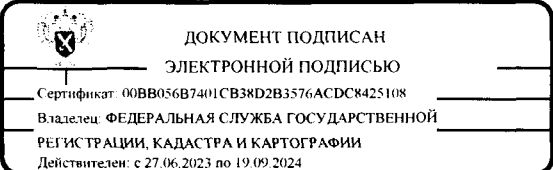
Выписка из Единого государственного реестра недвижимости об объекте недвижимости
Сведения о частях земельного участка

Земельный участок			
вид объекта недвижимости			
Лист № 1 раздела 4.1	Всего листов раздела 4.1: 10	Всего разделов: 8	Всего листов выписки: 56
12.04.2024г. № КУВИ-001/2024-104927769			
Кадастровый номер:		48:20:0035102:1330	

Учетный номер части	Площадь, м2	Содержание ограничения в использовании или ограничения права на объект недвижимости или обременения объекта недвижимости
1	2	3
48:20:0035102:1330/1	786	вид ограничения (обременения): ограничения прав на земельный участок, предусмотренные статьей 56 Земельного кодекса Российской Федерации; Срок действия: не установлен; Содержание ограничения (обременения): содержание ограничений использования объектов недвижимости в границах зоны с особыми условиями использования территорий указаны в Приказе Минстроя РФ № 197 от 17.08.1992 "О Типовых правилах охраны коммунальных тепловых сетей"; Реестровый номер границы: 48:20-6.1620; Вид зоны по документу: границы зоны с особыми условиями использования территорий - охранная зона тепловых сетей жилого поселка НЛМК, г. Липецк; Тип зоны: Охранная зона инженерных коммуникаций; Номер: 1
48:20:0035102:1330/2	640	вид ограничения (обременения): ограничения прав на земельный участок, предусмотренные статьей 56 Земельного кодекса Российской Федерации; Срок действия: не установлен; реквизиты документа-основания: иной документ, содержащий описание объекта от 16.11.1982 № 150-С выдан: Открытое акционерное общество "Газпром газораспределение Липецк"; Содержание ограничения (обременения): Постановление Правительства РФ от 20 ноября 2000 г. №878 "Правила охраны газораспределительных сетей" п. 14. На земельные участки, входящие в охранные зоны газораспределительных сетей, в целях предупреждения их повреждения или нарушения условий их нормальной эксплуатации налагаются ограничения (обременения), которыми запрещается лицам, указанным в пункте 2 настоящих Правил: а) строить объекты жилищно-гражданского и производственного назначения; б) сносить и реконструировать мосты, коллекторы, автомобильные и железные дороги с расположенными на них газораспределительными сетями без предварительного выноса этих газопроводов по согласованию с эксплуатационными организациями; в) разрушать берегоукрепительные сооружения, водопропускные устройства, земляные и иные сооружения, предохраняющие газораспределительные сети от разрушений; г) перемещать, повреждать, засыпать и уничтожать опознавательные знаки, контрольно-измерительные пункты и другие устройства газораспределительных сетей; д) устраивать свалки и склады, разливать растворы кислот, солей, щелочей и других химически активных веществ; е) огораживать и перегораживать охранные зоны, препятствовать доступу персонала эксплуатационных организаций к газораспределительным сетям, проведению обслуживания и устранению повреждений газораспределительных сетей; ж) разводить огонь и размещать источники огня; з) рыть погреба, копать и обрабатывать почву сельскохозяйственными и мелиоративными орудиями и механизмами на глубину более 0,3 метра; и) открывать калитки и двери газорегуляторных пунктов, станций катодной и дренажной защиты, люки подземных колодцев, включать или отключать


 полное наименование должности	 ДОКУМЕНТ ПОДПИСАН ЭЛЕКТРОННОЙ ПОДПИСЬЮ	
	Сертификат: 00BВ056B7401СВ38D2В3576АСDС8425108 Владелец: ФЕДЕРАЛЬНАЯ СЛУЖБА ГОСУДАРСТВЕННОЙ РЕГИСТРАЦИИ, КАДАСТРА И КАРТОГРАФИИ Действителен: с 27.06.2023 по 19.09.2024	инициалы, фамилия


Земельный участок			
вид объекта недвижимости			
Лист № 2 раздела 4.1	Всего листов раздела 4.1: 10	Всего разделов: 8	Всего листов выписки: 56
12.04.2024г. № КУВИ-001/2024-104927769			
Кадастровый номер:		48:20:0035102:1330	
		электроснабжение средств связи, освещения и систем телемеханики; к) набрасывать, приставлять и привязывать к опорам и надземным газопроводам, ограждениям и зданиям газораспределительных сетей посторонние предметы, лестницы, влезать на них; л) самовольно подключаться к газораспределительным сетям.; Реестровый номер границы: 48:20-6.1579; Вид зоны по документу: устройства катодной защиты №150-С г. Липецк, ул. Березовая, 1, фактически расположенные по адресу: Российская Федерация, Липецкая область, городской округ город Липецк, ул. Березовая.; Тип зоны: Охранная зона инженерных коммуникаций; Номер: б/н	
48:20:0035102:1330/3	498	вид ограничения (обременения): ограничения прав на земельный участок, предусмотренные статьей 56 Земельного кодекса Российской Федерации; Срок действия: не установлен; реквизиты документа-основания: иной документ, содержащий описание объекта от 15.11.1982 № 149-С выдан: Акционерное общество "Газпром газораспределение Липецк"; Содержание ограничения (обременения): Постановление Правительства РФ от 20 ноября 2000 г. №878 "Правила охраны газораспределительных сетей" п. 14. На земельные участки, входящие в охранные зоны газораспределительных сетей, в целях предупреждения их повреждения или нарушения условий их нормальной эксплуатации налагаются ограничения (обременения), которыми запрещается лицам, указанным в пункте 2 настоящих Правил: а) строить объекты жилищно-гражданского и производственного назначения; б) сносить и реконструировать мосты, коллекторы, автомобильные и железные дороги с расположенными на них газораспределительными сетями без предварительного выноса этих газопроводов по согласованию с эксплуатационными организациями; в) разрушать берегоукрепительные сооружения, водопропускные устройства, земляные и иные сооружения, предохраняющие газораспределительные сети от разрушений; г) перемещать, повреждать, засыпать и уничтожать опознавательные знаки, контрольно-измерительные пункты и другие устройства газораспределительных сетей; д) устраивать свалки и склады, разливать растворы кислот, солей, щелочей и других химически активных веществ; е) огораживать и перегораживать охранные зоны, препятствовать доступу персонала эксплуатационных организаций к газораспределительным сетям, проведению обслуживания и устранению повреждений газораспределительных сетей; ж) разводить огонь и размещать источники огня; з) рыть погребов, копать и обрабатывать почву сельскохозяйственными и мелиоративными орудиями и механизмами на глубину более 0,3 метра; и) открывать калитки и двери газорегуляторных пунктов, станций катодной и дренажной защиты, люки подземных колодцев, включать или отключать электроснабжение средств связи, освещения и систем телемеханики; к) набрасывать, приставлять и привязывать к опорам и надземным газопроводам, ограждениям и зданиям газораспределительных сетей посторонние предметы, лестницы, влезать на них; л) самовольно подключаться к газораспределительным сетям.; Реестровый номер границы: 48:20-6.1520; Вид зоны по документу: устройства катодной защиты №149-С г. Липецк, ул. Дзержинского, ТП-533, фактически расположенные по адресу: Россия, Липецкая область, городской округ город Липецк, ул. Дзержинского.; Тип зоны: Охранная зона инженерных коммуникаций; Номер: б/н	
48:20:0035102:1330/4	478	вид ограничения (обременения): ограничения прав на земельный участок, предусмотренные статьей 56 Земельного кодекса	

	полное наименование должности	 <p>ДОКУМЕНТ ПОДПИСАН ЭЛЕКТРОННОЙ ПОДПИСЬЮ</p> <p>Сертификат: 00BV056B7401CB38D2B3576ACDC8425108 Владелец: ФЕДЕРАЛЬНАЯ СЛУЖБА ГОСУДАРСТВЕННОЙ РЕГИСТРАЦИИ, КАДАСТРА И КАРТОГРАФИИ Действителен: с 27.06.2023 по 19.09.2024</p>	инициалы, фамилия

Земельный участок			
вид объекта недвижимости			
Лист № 3 раздела 4.1	Всего листов раздела 4.1: 10	Всего разделов: 8	Всего листов выписки: 56
12.04.2024г. № КУВИ-001/2024-104927769			
Кадастровый номер:		48:20:0035102:1330	

Российской Федерации; Срок действия: не установлен; реквизиты документа-основания: постановление "О порядке установления охранных зон объектов электросетевого хозяйства и особых условий использования земельных участков, расположенных в границах таких зон" от 24.02.2009 № 160 выдан: Правительство РФ; Содержание ограничения (обременения): Ограничения установлены согл.п.8-11 Правил установления ОЗ объектов электросет.хоз-ва и особых усл.использования земельных уч-в,расположенных в границах таких зон,утвержденных Постановлением Пр-ва РФ от 24.02.2009г.№160.8.В ОЗ запрещается осуществлять люб.действ,кот. могут нарушить безопасную раб. объектов электросет. хоз-ва,привести к их повреждению или уничтожению,повлечь причинение вреда жизни,здоровью гр. и имуществу физ. или юр.лиц,повлечь нанесение экологич.ущерба и возникновение пожаров,в т.ч:а)набрасывать на провода и опоры возд.ЛЭП посторонние предметы,подниматься на опоры возд.ЛЭП;б)размещ. люб.объекты и предметы(матер.)в пределах созданных в соотв.с треб.норм-тех док-в проходов и подъездов для доступа к объектам электросет.хоз-ва,проводить люб. работы и возводить сооруж.,кот. могут препятствовать доступу к объектам электросет.хоз-ва,без создания необх.для такого доступа проходов и подъездов;в)находиться в пределах огорожен. тер. и помещ. распределит. устр-в и подст.,откр.двери и люки распределит.устр-в и подст.,производить перекл. и подкл.в электр.сетях(не распростр. на работников,занятых выполнением разреш.в устан. порядке работ),разводить огонь в пределах ОЗ вводных и распределит.устр-в,подст.,возд.ЛЭП,кабел.ЛЭП;г)размещ.свалки;д)произв. работы ударными мех-ми,сбрасывать тяжести массой св.5 т,производить сброс и слив едких и корроз-х в-в и горюче-смаз. мат-в (в ОЗ подзем.кабел. ЛЭП).9.В ОЗ,устан.для объектов электросет.хоз-ва напряж.св.1000 В,помимо действ.,предусмотренных п.8 наст.Пр-л,запрещается:а)складировать или размещ. хранилища любых, в т.ч. горюче-смаз., мат-в;б)размещ.детские,спорт.площадки,стадионы,рынки,торг.точки,полевые станы,загоны для скота,гаражи,стоянки всех видов машин и мех-в,за искл.гаражей-стоянок автомобилей, принадлежащих физ. лицам,проводить любые мероприятия,связ. с большим скоплением людей,не занятых выполнением разреш. в устан. порядке работ (в ОЗ возд.ЛЭП);в)использовать любые летат.аппараты,в т.ч.возд.змеев,спорт.модели летат. ап-в (в ОЗ возд.ЛЭП);г)бросать якоря с судов и осуществлять их проход с отданными якорями,цепями,логами,волокушами, тралами(в ОЗ подводных кабел.ЛЭП);д)осуществлять проход судов с поднятыми стрелами кранов и др. механизмов (в ОЗ возд.ЛЭП).10.В пределах ОЗ без письм. реш. о согласовании сетевых орг. юр. и физ.лицам запрещаются:а)стр-во,капит. ремонт,реконструкция или снос зданий,сооружений;б)горные,взрывные,мелиоративные работы,в т.ч. связ. с времен. затоплением земель;в)посадка и вырубка деревьев,куст-в;г)дноуглубительные, землечерпальные,погрузочно-разгрузочные раб.,добыча рыбы,др.водных жив. раст. придонными орудиями лова,устр-во водопоев,колка,заготовка льда(в ОЗ подводных кабел.ЛЭП);д)проход судов,у кот. расст. по вертикали от верх. крайнего габарита с грузом или без груза до ниж. точки провеса проводов переходов возд.ЛЭП через водоемы менее мин. допуст. расст.,в т.ч. с учетом макс.уровня подъема воды при паводке;е)проезд машин и

	ДОКУМЕНТ ПОДПИСАН ЭЛЕКТРОННОЙ ПОДПИСЬЮ
Сертификат: 00B8056B7401CB38D2B3576ACDC8425108	
Владелец: ФЕДЕРАЛЬНАЯ СЛУЖБА ГОСУДАРСТВЕННОЙ РЕГИСТРАЦИИ, КАДАСТРА И КАРТОГРАФИИ	
Действителен: с 27.06.2023 по 19.09.2024	

 полное наименование должности	инициалы, фамилия
--	-------------------

Земельный участок			
вид объекта недвижимости			
Лист № 4 раздела 4.1	Всего листов раздела 4.1: 10	Всего разделов: 8	Всего листов выписки: 56
12.04.2024г. № КУВИ-001/2024-104927769			
Кадастровый номер:		48:20:0035102:1330	
		<p>механизмов, имеющих общую высоту с грузом или без груза от поверх. дороги более 4,5 м(в ОЗ возд.ЛЭП);ж)земляные работы на глубине более 0,3 м(на вспахиваемых землях на глубине более 0,45 м),планировка грунта(в ОЗ подземных кабел.ЛЭП);з)полив с-х культур в случае,если высота струи воды может составить св.3 м(в ОЗ возд.ЛЭП);и)полевые с.-х. работы с прим. с.-х. машин и оборудования высотой более 4 м(в ОЗ возд.ЛЭП)или полевые с-х работы,связ. с вспашкой земли(в ОЗ кабел. ЛЭП).11.В ОЗ,устан.для объектов электросет.хоз-ва напряж.до 1000 В,помимо действий,предусмотренных п.10 наст.Пр-д,без письм. реш. о согласовании сетевых орг. запрещается:а)размещать детские,спорт.площадки,стадионы,рынки,торг.точки,полевые станы,загоны для скота,гаражи,стоянки всех видов машин,механизмов(в ОЗ возд.ЛЭП);б)складировать или размещать хранилища любых,в т.ч.горюче-смаз.,мат-в;в)устраивать причалы для стоянки судов,барж и плавучих кранов,бросать якоря с судов,осуществлять их проход с отданными якорями,цепями,лотами,волокушами,тралами(в ОЗ подводных кабел.ЛЭП).; Реестровый номер границы: 48:20-6.3344; Вид объекта реестра грании: Зона с особыми условиями использования территории; Вид зоны по документу: Охранная зона объекта электросетевого хозяйства: Трансформаторная подстанция - 534; Тип зоны: Охранная зона инженерных коммуникаций</p>	
48:20:0035102:1330/5	302	<p>вид ограничения (обременения): ограничения прав на земельный участок, предусмотренные статьей 56 Земельного кодекса Российской Федерации; Срок действия: не установлен; реквизиты документа-основания: постановление правительства Российской Федерации от 24.02.2009 № 160 выдан: Правительство Российской Федерации; Содержание ограничения (обременения): Ограничения установлены согл.п.8-11 Правил установления ОЗ объектов электросет.хоз-ва и особых усл.использования земельных уч-в,расположенных в границах таких зон,утвержденных Постановлением Пр-ва РФ от 24.02.2009г.№160.8.В ОЗ запрещается осуществлять люб.действ,кот. могут нарушить безопасную раб. объектов электросет.хоз-ва,привести к их повреждению или уничтожению,повлечь причинение вреда жизни,здоровью гр. и имуществу физ. или юр.лиц,повлечь нанесение экологич.ущерба и возникновение пожаров,в т.ч:а)набрасывать на провода и опоры возд.ЛЭП посторонние предметы,подниматься на опоры возд.ЛЭП;б)размещ. люб.объекты и предметы(матер.)в пределах созданных в соотв.с треб.норм-тех док-в проходов и подъездов для доступа к объектам электросет.хоз-ва,проводить люб. работы и возводить сооруж.,кот. могут препятствовать доступу к объектам электросет.хоз-ва,без создания необх.для такого доступа проходов и подъездов;в)находиться в пределах огорожен. тер. и помещ. распределит. устр-в и подст.,откр.двери и люки распределит.устр-в и подст.,производить переключ. и подкл.в электр.сетях(не распростр. на работников,занятых выполнением разреш.в устан. порядке работ),разводить огонь в пределах ОЗ вводных и распределит.устр-в,подст.,возд.ЛЭП,кабел.ЛЭП;г)размещ.свалки;д)произв. работы ударными мех-ми,сбрасывать тяжести массой св.5 т,производить сброс и слив едких и корроз-х в-в и горюче-смаз. мат-в (в ОЗ подзем.кабел. ЛЭП).9.В ОЗ,устан.для объектов электросет.хоз-ва напряж.св.1000 В,помимо действ.,предусмотренных п.8 наст.Пр-д,запрещается:а)складировать или размещ. хранилища любых, в т.ч. горюче-смаз.,</p>	



ДОКУМЕНТ ПОДПИСАН
ЭЛЕКТРОННОЙ ПОДПИСЬЮ

Сертификат: 00BB056B7401CB38D2B3576ACDC8425108

Владелец: ФЕДЕРАЛЬНАЯ СЛУЖБА ГОСУДАРСТВЕННОЙ

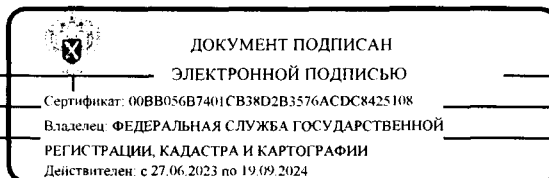
РЕГИСТРАЦИИ, КАДАСТРА И КАРТОГРАФИИ

Действителен: с 27.06.2023 по 19.09.2024

полное наименование должности

инициалы, фамилия

Земельный участок	
вид объекта недвижимости	
Лист № 5 раздела 4.1	Всего листов раздела 4.1: 10
Всего разделов: 8	
Всего листов выписки: 56	
12.04.2024г. № КУВИ-001/2024-104927769	
Кадастровый номер:	48:20:0035102:1330
	<p>мат-в;б)размещ. детские, спорт. площадки, стадионы, рынки, торг. точки, полевые станы, загоны для скота, гаражи, стоянки всех видов машин и мех-в, за искл. гаражей-стоянок автомобилей, принадлежащих физ. лицам, проводить любые мероприятия, связ. с большим скоплением людей, не занятых выполнением разреш. в устан. порядке работ (в ОЗ возд. ЛЭП); в) использовать любые летат. аппараты, в т.ч. возд. змеев, спорт. модели летат. ап-в (в ОЗ возд. ЛЭП); г) бросать якоря с судов и осуществлять их проход с отданными якорями, цепями, лотами, волокушами, тралами (в ОЗ подводных кабел. ЛЭП); д) осуществлять проход судов с поднятыми стрелами кранов и др. механизмов (в ОЗ возд. ЛЭП). 10. В пределах ОЗ без письм. реш. о согласовании сетевых орг. юр. и физ. лицам запрещаются: а) стр-во, капит. ремонт, реконструкция или снос зданий, сооружений; б) горные, взрывные, мелиоративные работы, в т.ч. связ. с времен. затоплением земель; в) посадка и вырубка деревьев, куст-в; г) дноуглубительные, землечерпальные, погрузочно-разгрузочные раб., добыча рыбы, др. водных жив., раст. придонными орудиями лова, устр-во водопоев, колка, заготовка льда (в ОЗ подводных кабел. ЛЭП); д) проход судов, у кот. расст. по вертикали от верх. крайнего габарита с грузом или без груза до ниж. точки провеса проводов переходов возд. ЛЭП через водоемы менее мин. допуст. расст., в т.ч. с учетом макс. уровня подъема воды при паводке; е) проезд машин и механизмов, имеющих общую высоту с грузом или без груза от поверх. дороги более 4,5 м (в ОЗ возд. ЛЭП); ж) земляные работы на глубине более 0,3 м (на вспахиваемых землях на глубине более 0,45 м), планировка грунта (в ОЗ подземных кабел. ЛЭП); з) полив с-х культур в случае, если высота струи воды может составить св. 3 м (в ОЗ возд. ЛЭП); и) полевые с.-х. работы с прим. с.-х. машин и оборудования высотой более 4 м (в ОЗ возд. ЛЭП) или полевые с.-х. работы, связ. с вспашкой земли (в ОЗ кабел. ЛЭП). 11. В ОЗ, устан. для объектов электросет. хоз-ва напряж. до 1000 В, помимо действий, предусмотренных п. 10 наст. Пр-д, без письм. реш. о согласовании сетевых орг. запрещается: а) размещать детские, спорт. площадки, стадионы, рынки, торг. точки, полевые станы, загоны для скота, гаражи, стоянки всех видов машин, механизмов (в ОЗ возд. ЛЭП); б) складировать или размещать хранилища любых, в т.ч. горюче-смаз., мат-в; в) устраивать причалы для стоянки судов, барж и плавучих кранов, бросать якоря с судов, осуществлять их проход с отданными якорями, цепями, лотами, волокушами, тралами (в ОЗ подводных кабел. ЛЭП).; Реестровый номер границы: 48:20-6.3486; Вид объекта реестра границ: Зона с особыми условиями использования территории; Вид зоны по документу: Охранная зона объекта электросетевого хозяйства: Трансформаторная подстанция - 535; Тип зоны: Охранная зона инженерных коммуникаций</p>
48:20:0035102:1330/6	212
	<p>вид ограничения (обременения): ограничения прав на земельный участок, предусмотренные статьей 56 Земельного кодекса Российской Федерации; Срок действия: не установлен; реквизиты документа-основания: постановление "О порядке установления охранных зон объектов электросетевого хозяйства и особых условий использования земельных участков, расположенных в границах таких зон" от 24.02.2009 № 160 выдан: Правительство РФ ; решение о согласовании границ охранных зон объекта электросетевого хозяйства от 29.01.2024 № Л1-31-2/24 выдан: Верхне-Донское Управление Федеральной службы по экологическому, технологическому и атомному надзору; Содержание ограничения (обременения): Постановление</p>



полное наименование должности

инициалы, фамилия

Земельный участок			
вид объекта недвижимости			
Лист № 6 раздела 4.1	Всего листов раздела 4.1: 10	Всего разделов: 8	Всего листов выписки: 56
12.04.2024г. № КУВИ-001/2024-104927769			
Кадастровый номер:		48:20:0035102:1330	
		<p>Правительства РФ от 24 февраля 2009 г. № 160 " Правила установления охранных зон объектов электросетевого хозяйства и особых условий использования земельных участков, расположенных в границах таких зон " п. 8. В охранных зонах запрещается осуществлять любые действия, которые могут нарушить безопасную работу объектов электросетевого хозяйства, в том числе привести к их повреждению или уничтожению, и (или) повлечь причинение вреда жизни, здоровью граждан и имуществу физических или юридических лиц, а также повлечь нанесение экологического ущерба и возникновение пожаров, в том числе: а) набрасывать на провода и опоры воздушных линий электропередачи посторонние предметы, а также подниматься на опоры воздушных линий электропередачи; б) размещать любые объекты и предметы (материалы) в пределах созданных в соответствии с требованиями нормативно-технических документов проходов и подъездов для доступа к объектам электросетевого хозяйства, а также проводить любые работы и возводить сооружения, которые могут препятствовать доступу к объектам электросетевого хозяйства, без создания необходимых для такого доступа проходов и подъездов; в) находиться в пределах огороженной территории и помещениях распределительных устройств и подстанций, открывать двери и люки распределительных устройств и подстанций, производить переключения и подключения в электрических сетях (указанное требование не распространяется на работников, занятых выполнением разрешенных в установленном порядке работ), разводить огонь в пределах охранных зон вводных и распределительных устройств, подстанций, воздушных линий электропередачи, а также в охранных зонах кабельных линий электропередачи; г) размещать свалки; д) производить работы ударными механизмами, сбрасывать тяжести массой свыше 5 тонн, производить сброс и слив едких и коррозионных веществ и горюче-смазочных материалов (в охранных зонах подземных кабельных линий электропередачи); е) убирать, уничтожать, перемещать, засыпать и повреждать предупреждающие и информационные знаки (либо предупреждающие и информационные надписи, нанесенные на объекты электроэнергетики); (в ред. Постановления Правительства РФ от 18.02.2023 N 270) ж) производить переключения и подключения в электрических сетях (указанное требование не распространяется на работников, занятых выполнением разрешенных в установленном порядке работ); (в ред. Постановления Правительства РФ от 18.02.2023 N 270) з) осуществлять использование земельных участков в качестве испытательных полигонов, мест уничтожения вооружения и захоронения отходов, возникающих в связи с использованием, производством, ремонтом или уничтожением вооружений или боеприпасов.; Реестровый номер границы: 48:20-6.5316; Вид объекта реестра границ: Зона с особыми условиями использования территории; Вид зоны по документу: Охранная зона объекта электросетевого хозяйства "Комплексная трансформаторная подстанция", назначение: иное сооружение (Комплексная трансформаторная подстанция), кадастровый номер: 48:20:035102:13325, расположенного по адресу: Российская Федерация, Липецкая область, г. Липецк, ул. Адмирала Макарова, владение 1м; Тип зоны: Охранная зона инженерных коммуникаций</p>	
48:20:0035102:1330/7	580	<p>вид ограничения (обременения): ограничения прав на земельный участок, предусмотренные статьей 56 Земельного кодекса Российской Федерации; Срок действия: не установлен; реквизиты документа-основания: постановление "О порядке</p>	



ДОКУМЕНТ ПОДПИСАН
ЭЛЕКТРОННОЙ ПОДПИСЬЮ

Сертификат: 00BВ056В7401СВ38D2В3576АСDС8425108

Владелец: ФЕДЕРАЛЬНАЯ СЛУЖБА ГОСУДАРСТВЕННОЙ



РЕГИСТРАЦИИ, КАДАСТРА И КАРТОГРАФИИ

Действителен: с 27.06.2023 по 19.09.2024


полное наименование должности

инициалы, фамилия

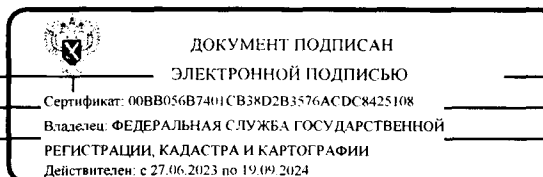
Земельный участок			
вид объекта недвижимости			
Лист № 7 раздела 4.1	Всего листов раздела 4.1: 10	Всего разделов: 8	Всего листов выписки: 56
12.04.2024г. № КУВИ-001/2024-104927769			
Кадастровый номер:		48:20:0035102:1330	
		<p>установления охранных зон объектов электросетевого хозяйства и особых условий использования земельных участков, расположенных в границах таких зон" от 24.02.2009 № 160 выдан: Правительство РФ ; решение о согласовании границ охранных зон объекта электросетевого хозяйства от 29.01.2024 № Л1-31-1/24 выдан: Верхне-Донское Управление Федеральной службы по экологическому, технологическому и атомному надзору; Содержание ограничения (обременения): Постановление Правительства РФ от 24 февраля 2000 г. № 160 " Правила установления охранных зон объектов электросетевого хозяйства и особых условий использования земельных участков, расположенных в границах таких зон " п. 8. В охранных зонах запрещается осуществлять любые действия, которые могут нарушить безопасную работу объектов электросетевого хозяйства, в том числе привести к их повреждению или уничтожению, и (или) повлечь причинение вреда жизни, здоровью граждан и имуществу физических или юридических лиц, а также повлечь нанесение экологического ущерба и возникновение пожаров, в том числе: а) набрасывать на провода и опоры воздушных линий электропередачи посторонние предметы, а также подниматься на опоры воздушных линий электропередачи; б) размещать любые объекты и предметы (материалы) в пределах созданных в соответствии с требованиями нормативно-технических документов проходов и подъездов для доступа к объектам электросетевого хозяйства, а также проводить любые работы и возводить сооружения, которые могут препятствовать доступу к объектам электросетевого хозяйства, без создания необходимых для такого доступа проходов и подъездов; в) находиться в пределах огороженной территории и помещениях распределительных устройств и подстанций, открывать двери и люки распределительных устройств и подстанций, производить переключения и подключения в электрических сетях (указанное требование не распространяется на работников, занятых выполнением разрешенных в установленном порядке работ), разводить огонь в пределах охранных зон вводных и распределительных устройств, подстанций, воздушных линий электропередачи, а также в охранных зонах кабельных линий электропередачи; г) размещать свалки; д) производить работы ударными механизмами, сбрасывать тяжести массой свыше 5 тонн, производить сброс и слив едких и коррозионных веществ и горюче-смазочных материалов (в охранных зонах подземных кабельных линий электропередачи). ; Реестровый номер границы: 48:20-6.5317; Вид объекта реестра границ: Зона с особыми условиями использования территории; Вид зоны по документу: Охранная зона объекта электросетевого хозяйства: "Кабельная линия 10кВ", назначение: передаточное, кадастровый номер 48:20:0000000:28670, расположенного: Россия, Липецкая обл., г. Липецк, ул. Адмирала Макарова, владение 1м; Тип зоны: Зоны с особыми условиями использования территории</p>	
48:20:0035102:1330/8	107	<p>вид ограничения (обременения): ограничения прав на земельный участок, предусмотренные статьей 56 Земельного кодекса Российской Федерации; Срок действия: не установлен; реквизиты документа-основания: постановление "О порядке установления охранных зон объектов электросетевого хозяйства и особых условий использования земельных участков, расположенных в границах таких зон" от 24.02.2009 № 160 выдан: Правительство РФ ; решение о согласовании границ охранных зон объекта электросетевого хозяйства от 29.01.2024 № Л1-31-3/24 выдан: Верхне-Донское Управление Федеральной</p>	


 <p>полное наименование должности</p>	 <p>ДОКУМЕНТ ПОДПИСАН ЭЛЕКТРОННОЙ ПОДПИСЬЮ</p>	<p>инициалы, фамилия</p>
	<p>Сертификат: 00BB056B7401CB38D2B3576ACDC8425108 Владелец: ФЕДЕРАЛЬНАЯ СЛУЖБА ГОСУДАРСТВЕННОЙ РЕГИСТРАЦИИ, КАДАСТРА И КАРТОГРАФИИ Действителен: с 27.06.2023 по 19.09.2024</p>	

Земельный участок			
вид объекта недвижимости			
Лист № 8 раздела 4.1	Всего листов раздела 4.1: 10	Всего разделов: 8	Всего листов выписки: 56
12.04.2024г. № КУВИ-001/2024-104927769			
Кадастровый номер:		48:20:0035102:1330	
		<p>службы по экологическому, технологическому и атомному надзору; Содержание ограничения (обременения): Постановление Правительства РФ от 24 февраля 2009 г. № 160 " Правила установления охранных зон объектов электросетевого хозяйства и особых условий использования земельных участков, расположенных в границах таких зон " п. 8. В охранных зонах запрещается осуществлять любые действия, которые могут нарушить безопасную работу объектов электросетевого хозяйства, в том числе привести к их повреждению или уничтожению, и (или) повлечь причинение вреда жизни, здоровью граждан и имуществу физических или юридических лиц, а также повлечь нанесение экологического ущерба и возникновение пожаров, в том числе: а) набрасывать на провода и опоры воздушных линий электропередачи посторонние предметы, а также подниматься на опоры воздушных линий электропередачи; б) размещать любые объекты и предметы (материалы) в пределах созданных в соответствии с требованиями нормативно-технических документов проходов и подъездов для доступа к объектам электросетевого хозяйства, а также проводить любые работы и возводить сооружения, которые могут препятствовать доступу к объектам электросетевого хозяйства, без создания необходимых для такого доступа проходов и подъездов; в) находиться в пределах огороженной территории и помещениях распределительных устройств и подстанций, открывать двери и люки распределительных устройств и подстанций, производить переключения и подключения в электрических сетях (указанное требование не распространяется на работников, занятых выполнением разрешенных в установленном порядке работ), разводить огонь в пределах охранных зон вводных и распределительных устройств, подстанций, воздушных линий электропередачи, а также в охранных зонах кабельных линий электропередачи; г) размещать свалки; д) производить работы ударными механизмами, сбрасывать тяжести массой свыше 5 тонн, производить сброс и слив едких и коррозионных веществ и горюче-смазочных материалов (в охранных зонах подземных кабельных линий электропередачи); е) убирать, уничтожать, перемещать, засыпать и повреждать предупреждающие и информационные знаки (либо предупреждающие и информационные надписи, нанесенные на объекты электроэнергетики); (в ред. Постановления Правительства РФ от 18.02.2023 N 270) ж) производить переключения и подключения в электрических сетях (указанное требование не распространяется на работников, занятых выполнением разрешенных в установленном порядке работ); (в ред. Постановления Правительства РФ от 18.02.2023 N 270) з) осуществлять использование земельных участков в качестве испытательных полигонов, мест уничтожения вооружения и захоронения отходов, возникающих в связи с использованием, производством, ремонтом или уничтожением вооружений или боеприпасов.; Реестровый номер границы: 48:20-6.5318; Вид объекта реестра границ: Зона с особыми условиями использования территории; Вид зоны по документу: Охранная зона объекта электросетевого хозяйства: "Кабельная линия 0,4кВ", назначение: иное сооружение (Кабельная линия 0,4кВ), кадастровый номер: 48:20:0000000:28666, расположенного по адресу: Российская Федерация, Липецкая область, г. Липецк, ул. Адмирала Макарова, владение 1м; Тип зоны: Охранная зона инженерных коммуникаций</p>	
48:20:0035102:1330/9	478	вид ограничения (обременения): ограничения прав на земельный участок, предусмотренные статьей 56 Земельного кодекса	



 полное наименование должности	ДОКУМЕНТ ПОДПИСАН ЭЛЕКТРОННОЙ ПОДПИСЬЮ	
	Сертификат: 00BV056B7401CB38D2B3576ACDC8425108 Владелец: ФЕДЕРАЛЬНАЯ СЛУЖБА ГОСУДАРСТВЕННОЙ РЕГИСТРАЦИИ, КАДАСТРА И КАРТОГРАФИИ Действителен: с 27.06.2023 по 19.09.2024	инициалы, фамилия

		Земельный участок
		вид объекта недвижимости
Лист № 9 раздела 4.1	Всего листов раздела 4.1: 10	Всего разделов: 8
12.04.2024г. № КУВИ-001/2024-104927769		
Кадастровый номер:	48:20:0035102:1330	
		Российской Федерации; Срок действия: не установлен; реквизиты документа-основания: постановление «Об установлении публичного сервитута» от 09.01.2024 № 30 выдан: Администрация города Липецка; Содержание ограничения (обременения): Публичный сервитут установлен для эксплуатации объекта электросетевого хозяйства "Трансформаторная подстанция - 534" (кадастровый номер 48:20:0000000:18533), как объекта местного значения для подключения (технологического присоединения) к сетям инженерно-технического обеспечения (согласно п.3 ст.3.6 №136-ФЗ от 25.10.2001 г. «О введении в действие Земельного кодекса Российской Федерации»), в интересах ПАО "Россети Центр" (место нахождения: 119017, г. Москва, ул. Малая Ордынка, д.15, адрес электронной почты: posta@mrsk-1.ru Филиал ПАО "Россети Центр"- "Липецкэнерго", ОГРН 1046900099498, ИНН 69010667107). Срок установления публичного сервитута -сорок девять лет (согласно п.1 ст. 39.45 ЗК РФ).; Реестровый номер границы: 48:20-6.5321; Вид объекта реестра границ: Зона с особыми условиями использования территории; Вид зоны по документу: Публичный сервитут Трансформаторная подстанция - 534; Тип зоны: Зона публичного сервитута; Номер: 1
48:20:0035102:1330/10	302	вид ограничения (обременения): ограничения прав на земельный участок, предусмотренные статьей 56 Земельного кодекса Российской Федерации; Срок действия: не установлен; реквизиты документа-основания: Постановление «Об установлении публичного сервитута» от 09.01.2024 № 20 выдан: Администрация города Липецка; Содержание ограничения (обременения): Публичный сервитут установлен для эксплуатации объекта электросетевого хозяйства "Трансформаторная подстанция - 535" (кадастровый номер 48:20:0000000:14292), как объекта местного значения для подключения (технологического присоединения) к сетям инженерно-технического обеспечения (согласно п.3 ст.3.6 №136-ФЗ от 25.10.2001 г. «О введении в действие Земельного кодекса Российской Федерации»), в интересах ПАО "Россети Центр" (место нахождения: 119017, г. Москва, ул. Малая Ордынка, д.15, адрес электронной почты: posta@mrsk-1.ru Филиал ПАО "Россети Центр"- "Липецкэнерго", ОГРН 1046900099498, ИНН 69010667107). Срок установления публичного сервитута -сорок девять лет (согласно п.1 ст. 39.45 ЗК РФ).; Реестровый номер границы: 48:20-6.5327; Вид объекта реестра границ: Зона с особыми условиями использования территории; Вид зоны по документу: Публичный сервитут Трансформаторная подстанция - 535; Тип зоны: Зона публичного сервитута
	Весь	вид ограничения (обременения): ограничения прав на земельный участок, предусмотренные статьей 56 Земельного кодекса Российской Федерации; Срок действия: не установлен; реквизиты документа-основания: "Воздушный кодекс Российской Федерации" от 19.03.1997 № 60-ФЗ выдан: Правительство РФ ; приказ «Об установлении приаэродромной территории аэродрома Липецк» от 08.05.2020 № 461-П выдан: Федеральное агентство воздушного транспорта (Росавиация); приказ О внесении изменения в приложение к Приказу Федерального агентства воздушного транспорта от 8 мая 2020г. № 461-П "Об установлении приаэродромной территории аэродрома Липецк" от 22.02.2022 № 111-П выдан: Федеральное агентство воздушного транспорта (Росавиация); Содержание ограничения (обременения): п.2 Правил выделения на приаэродромной территории подзон, утвержденных Постановлением Правительства Российской Федерации от 02.12.2017г. №1460; Реестровый номер границы:



	полное наименование должности	инициалы, фамилия
---	-------------------------------	-------------------


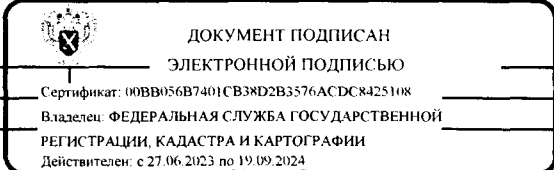
Земельный участок			
вид объекта недвижимости			
Лист № 10 раздела 4.1	Всего листов раздела 4.1: 10	Всего разделов: 8	Всего листов выписки: 56
12.04.2024г. № КУВИ-001/2024-104927769			
Кадастровый номер:		48:20:0035102:1330	
48:00-6.645; Вид объекта реестра границ: Зона с особыми условиями использования территории; Вид зоны по документу: Приаэродромная территория аэродрома «Липецк». ПАТ; Тип зоны: Охранная зона транспорта			

		ДОКУМЕНТ ПОДПИСАН ЭЛЕКТРОННОЙ ПОДПИСЬЮ	инициалы, фамилия
	полное наименование должности	Сертификат: 00BВ056В7401СВ38D2В3576АСDC8425108 Владелец: ФЕДЕРАЛЬНАЯ СЛУЖБА ГОСУДАРСТВЕННОЙ РЕГИСТРАЦИИ, КАДАСТРА И КАРТОГРАФИИ Действителен: с 27.06.2023 по 19.09.2024	



Выписка из Единого государственного реестра недвижимости об объекте недвижимости
Сведения о частях земельного участка

Земельный участок			
вид объекта недвижимости			
Лист № 1 раздела 4.2	Всего листов раздела 4.2: 16	Всего разделов: 8	Всего листов выписки: 56
12.04.2024г. № КУВИ-001/2024-104927769			
Кадастровый номер:		48:20:0035102:1330	

Сведения о характерных точках границы части (частей) земельного участка				
Учетный номер части: 48:20:0035102:1330/1				
Система координат МСК-48				
Номер точки	Координаты, м		Описание закрепления на местности	Средняя квадратичная погрешность определения координат характерных точек границ земельного участка, м
	X	Y		
	2	3	4	5
1	416312.28	1327258.81	-	-
2	416311.82	1327258.92	-	-
3	416318.6	1327286.55	-	-
4	416318.81	1327286.51	-	-
1	416312.28	1327258.81	-	-
1	415983.66	1327743.31	-	0.1
2	415958.99	1327640.14	-	-
3	415955.08	1327641.1	-	-
4	415955.09	1327641.15	-	0.1
5	415980.25	1327746.3	-	0.1
6	416038.28	1327767.71	-	0.1
7	416037.29	1327770.34	-	0.1
8	416044.02	1327772.87	-	0.1
9	416044.83	1327770.71	-	0.1
10	416052.86	1327773.72	-	0.1
11	416053.6	1327771.63	-	0.1
12	416056.14	1327772.54	-	-
13	416057.63	1327769.21	-	-
14	416062.64	1327771.23	-	-
15	416063.29	1327770.73	-	-
16	416051.35	1327766.65	-	0.1

 полное наименование должности	 <p>ДОКУМЕНТ ПОДПИСАН ЭЛЕКТРОННОЙ ПОДПИСЬЮ</p> <p>Сертификат: 00BB056B7401CB38D2B3576ACDC8425108 Владелец: ФЕДЕРАЛЬНАЯ СЛУЖБА ГОСУДАРСТВЕННОЙ РЕГИСТРАЦИИ, КАДАСТРА И КАРТОГРАФИИ Действителен: с 27.06.2023 по 19.09.2024</p>	инициалы, фамилия

Земельный участок				
вид объекта недвижимости				
Лист № 2 раздела 4.2		Всего листов раздела 4.2: 16		Всего разделов: 8
12.04.2024г. № КУВИ-001/2024-104927769				
Кадастровый номер:			48:20:0035102:1330	
1	2	3	4	5
17	416050.77	1327768.22	-	0.1
18	416042.48	1327765.15	-	0.1
1	415983.66	1327743.31	-	0.1
1	416081.5	1327776.95	-	0.1
2	416076.5	1327775.24	-	-
3	416084.06	1327777.9	-	-
1	416081.5	1327776.95	-	0.1

	полное наименование должности	 ДОКУМЕНТ ПОДПИСАН ЭЛЕКТРОННОЙ ПОДПИСЬЮ Сертификат: 00BB056B7401CB38D2B3576ACDC8425108 Владелец: ФЕДЕРАЛЬНАЯ СЛУЖБА ГОСУДАРСТВЕННОЙ РЕГИСТРАЦИИ, КАДАСТРА И КАРТОГРАФИИ Действителен с 27.06.2023 по 19.09.2024	инициалы, фамилия

Земельный участок			
вид объекта недвижимости			
Лист № 3 раздела 4.2	Всего листов раздела 4.2: 16	Всего разделов: 8	Всего листов выписки: 56

12.04.2024г. № КУВИ-001/2024-104927769

Кадастровый номер:

48:20:0035102:1330

Сведения о характерных точках границы части (частей) земельного участка

Учетный номер части: 48:20:0035102:1330/2

Система координат МСК-48

Номер точки	Координаты, м		Описание закрепления на местности	Средняя квадратичная погрешность определения координат характерных точек границ земельного участка, м
	X	Y		
1	2	3	4	5
1	416391.7	1327332.27	-	0.1
2	416390.87	1327333.11	-	-
3	416391.73	1327336.18	-	-
4	416391.7	1327336.19	-	-
5	416413.27	1327407.37	-	0.1
6	416418.53	1327415.95	-	0.1
7	416429.9	1327411.72	-	0.1
8	416432.5	1327415.56	-	0.1
9	416431.46	1327415.85	-	0.1
10	416437.96	1327425.52	-	0.1
11	416459.27	1327419.77	-	0.1
12	416459.01	1327418.8	-	0.1
13	416511.71	1327404.56	-	-
14	416512.68	1327402.22	-	-
15	416458.48	1327416.87	-	0.1
16	416458.23	1327415.9	-	0.1
17	416439.68	1327420.91	-	0.1
18	416437.88	1327418.23	-	0.1
19	416457.52	1327412.8	-	0.1
20	416456.45	1327408.95	-	0.1
21	416434.53	1327415	-	0.1
22	416430.67	1327409.3	-	0.1
23	416419.37	1327413.49	-	0.1
24	416415.11	1327406.54	-	0.1



ДОКУМЕНТ ПОДПИСАН
ЭЛЕКТРОННОЙ ПОДПИСЬЮ



Сертификат: 00BV056B7401CB38D2B3576ACDC8425108

Владелец: ФЕДЕРАЛЬНАЯ СЛУЖБА ГОСУДАРСТВЕННОЙ
РЕГИСТРАЦИИ, КАДАСТРА И КАРТОГРАФИИ
Действителен с 27.06.2023 по 19.09.2024


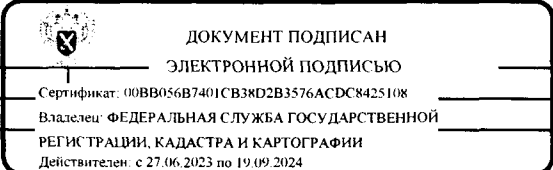
полное наименование должности

инициалы, фамилия


Земельный участок				
вид объекта недвижимости				
Лист № 4 раздела 4.2		Всего листов раздела 4.2: 16		Всего разделов: 8
12.04.2024г. № КУВИ-001/2024-104927769				
Кадастровый номер:			48:20:0035102:1330	
1	2	3	4	5
25	416393.18	1327334.17	-	0.1
1	416391.7	1327332.27	-	0.1
1	416514.32	1327398.27	-	-
2	416515.28	1327395.97	-	-
3	416458.56	1327409.93	-	0.1
4	416459.04	1327411.88	-	0.1
1	416514.32	1327398.27	-	-

	полное наименование должности	 ДОКУМЕНТ ПОДПИСАН ЭЛЕКТРОННОЙ ПОДПИСЬЮ	инициалы, фамилия
		Сертификат: 00BB056B7401CB38D2B3576ACDC8425108 Владелец: ФЕДЕРАЛЬНАЯ СЛУЖБА ГОСУДАРСТВЕННОЙ РЕГИСТРАЦИИ, КАДАСТРА И КАРТОГРАФИИ Действителен: с 27.06.2023 по 19.09.2024	

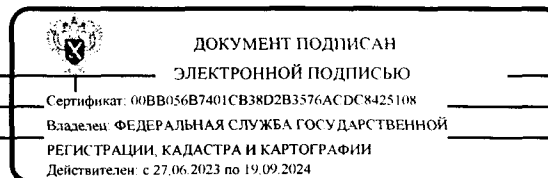
Земельный участок				
вид объекта недвижимости				
Лист № 5 раздела 4.2	Всего листов раздела 4.2: 16	Всего разделов: 8	Всего листов выписки: 56	
12.04.2024г. № КУВИ-001/2024-104927769				
Кадастровый номер:		48:20:0035102:1330		
Сведения о характерных точках границы части (частей) земельного участка				
Учетный номер части: 48:20:0035102:1330/3				
Система координат МСК-48				
Номер точки	Координаты, м		Описание закрепления на местности	Средняя квадратичная погрешность определения координат характерных точек границ земельного участка, м
	X	Y		
1	2	3	4	5
1	416192.24	1327303.21	-	0.1
2	416188.91	1327287.85	-	-
3	416186.97	1327288.3	-	-
4	416190.3	1327303.71	-	0.1
5	416137.6	1327318.94	-	0.1
6	416138.71	1327322.78	-	0.1
7	416192.24	1327307.3	-	0.1
8	416251.77	1327293.43	-	0.1
9	416250.86	1327289.54	-	0.1
1	416192.24	1327303.21	-	0.1

 полное наименование должности	 <p>ДОКУМЕНТ ПОДПИСАН ЭЛЕКТРОННОЙ ПОДПИСЬЮ</p> <p>Сертификат: 00BВ056В7401СВ38D2В3576АСDС8425108 Владелец: ФЕДЕРАЛЬНАЯ СЛУЖБА ГОСУДАРСТВЕННОЙ РЕГИСТРАЦИИ, КАДАСТРА И КАРТОГРАФИИ Действителен: с 27.06.2023 по 19.09.2024</p>	инициалы, фамилия

Земельный участок				
вид объекта недвижимости				
Лист № 6 раздела 4.2		Всего листов раздела 4.2: 16		Всего разделов: 8
Всего листов выписки: 56				
12.04.2024г. № КУВИ-001/2024-104927769				
Кадастровый номер:			48:20:0035102:1330	
Сведения о характерных точках границы части (частей) земельного участка				
Учетный номер части: 48:20:0035102:1330/4				
Система координат				
Номер точки	Координаты, м		Описание закрепления на местности	Средняя квадратичная погрешность определения координат характерных точек границ земельного участка, м
	X	Y		
1	2	3	4	5
1	416043.2	1327588.22	-	-
2	416038.38	1327594.2	-	-
3	416029.85	1327595.87	-	-
4	416022.66	1327593.81	-	-
5	416018.91	1327587.34	-	-
6	416018.29	1327577.55	-	-
7	416022.92	1327571.42	-	-
8	416031.59	1327569.47	-	-
9	416039.09	1327571.5	-	-
10	416042.87	1327578.28	-	-
11	416043.2	1327588.22	-	-
1	416032.86	1327577.71	-	-
2	416026.48	1327578.58	-	-
3	416027.67	1327586.41	-	-
4	416033.94	1327585.4	-	-
5	416032.86	1327577.71	-	-



полное наименование должности




инициалы, фамилия

Земельный участок				
вид объекта недвижимости				
Лист № 7 раздела 4.2		Всего листов раздела 4.2: 16		Всего разделов: 8
12.04.2024г. № КУВИ-001/2024-104927769				
Кадастровый номер:			48:20:0035102:1330	
Сведения о характерных точках границы части (частей) земельного участка				
Учетный номер части: 48:20:0035102:1330/5				
Система координат				
Номер точки	Координаты, м		Описание закрепления на местности	Средняя квадратичная погрешность определения координат характерных точек границ земельного участка, м
	X	Y		
1	2	3	4	5
1	416374.88	1327335.87	-	-
2	416384.25	1327333.6	-	-
3	416384.84	1327333.44	-	-
4	416386.1	1327337.86	-	-
5	416391.73	1327336.18	-	-
6	416390.5	1327331.8	-	-
7	416391.37	1327331.54	-	-
8	416397.08	1327329.2	-	-
9	416399.84	1327328.37	-	-
10	416401.7	1327333.55	-	-
11	416400.67	1327341.08	-	-
12	416394.64	1327345.71	-	-
13	416384.43	1327347.69	-	-
14	416377.78	1327343.85	-	-
15	416374.88	1327335.87	-	-



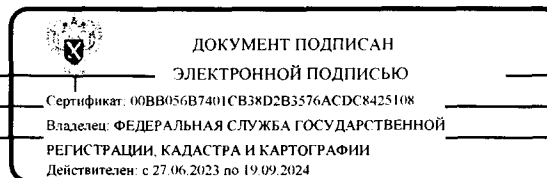
полное наименование должности	инициалы, фамилия
-------------------------------	-------------------


 ДОКУМЕНТ ПОДПИСАН
 ЭЛЕКТРОННОЙ ПОДПИСЬЮ
 Сертификат: 00BВ056B7401СВ38D2В3576АСDС8425108
 Владелец: ФЕДЕРАЛЬНАЯ СЛУЖБА ГОСУДАРСТВЕННОЙ
 РЕГИСТРАЦИИ, КАДАСТРА И КАРТОГРАФИИ
 Действителен: с 27.06.2023 по 19.09.2024

Земельный участок				
вид объекта недвижимости				
Лист № 8 раздела 4.2		Всего листов раздела 4.2: 16		Всего разделов: 8
Всего листов выписки: 56				
12.04.2024г. № КУВИ-001/2024-104927769				
Кадастровый номер:			48:20:0035102:1330	
Сведения о характерных точках границы части (частей) земельного участка				
Учетный номер части: 48:20:0035102:1330/6				
Система координат				
Номер точки	Координаты, м		Описание закрепления на местности	Средняя квадратичная погрешность определения координат характерных точек границ земельного участка, м
	X	Y		
1	2	3	4	5
1	416225.52	1327689.83	-	-
2	416221.03	1327671.62	-	-
3	416201.66	1327676.34	-	-
4	416201.64	1327675.8	-	-
5	416203.01	1327672.15	-	-
6	416205.67	1327669.29	-	-
7	416209.22	1327667.68	-	-
8	416215.06	1327666.31	-	-
9	416218.96	1327666.17	-	-
10	416222.62	1327667.54	-	-
11	416225.47	1327670.2	-	-
12	416227.09	1327673.75	-	-
13	416228.62	1327680.27	-	-
14	416228.75	1327684.17	-	-
15	416227.39	1327687.83	-	-
16	416225.52	1327689.83	-	-



полное наименование должности



инициалы, фамилия


Земельный участок			
вид объекта недвижимости			
Лист № 9 раздела 4.2	Всего листов раздела 4.2: 16	Всего разделов: 8	Всего листов выписки: 56
12.04.2024г. № КУВИ-001/2024-104927769			
Кадастровый номер:		48:20:0035102:1330	

Сведения о характерных точках границы части (частей) земельного участка


Учетный номер части: 48:20:0035102:1330/7

Система координат

Номер точки	Координаты, м		Описание закрепления на местности	Средняя квадратичная погрешность определения координат характерных точек границ земельного участка, м
	X	Y		
1	2	3	4	5
1	415957.8	1327774.1	-	-
2	415957.62	1327772.04	-	-
3	415961.52	1327772.63	-	-
4	415972.2	1327772.91	-	-
5	415980.21	1327773.57	-	-
6	415985.87	1327773.34	-	-
7	415991.75	1327773.36	-	-
8	415997.58	1327773.63	-	-
9	416004.65	1327773.55	-	-
10	416020.29	1327773.84	-	-
11	416027.47	1327772.86	-	-
12	416035.15	1327771.2	-	-
13	416038.54	1327771.11	-	-
14	416040.94	1327770.34	-	-
15	416043.26	1327769.48	-	-
16	416047.98	1327768.67	-	-
17	416051.39	1327768.05	-	-
18	416053.99	1327767.37	-	-
19	416056.85	1327765.99	-	-
20	416060.82	1327765.45	-	-
21	416063	1327764.31	-	-
22	416064.9	1327765.55	-	-
23	416064.87	1327765.59	-	-
24	416061.44	1327767.38	-	-



полное наименование должности	ДОКУМЕНТ ПОДПИСАН ЭЛЕКТРОННОЙ ПОДПИСЬЮ	инициалы, фамилия
-------------------------------	---	-------------------


 ДОКУМЕНТ ПОДПИСАН
 ЭЛЕКТРОННОЙ ПОДПИСЬЮ
 Сертификат: 00BB056B7401CB38D2B3576ACDC8425108
 Владелец: ФЕДЕРАЛЬНАЯ СЛУЖБА ГОСУДАРСТВЕННОЙ
 РЕГИСТРАЦИИ, КАДАСТРА И КАРТОГРАФИИ
 Действителен: с 27.06.2023 по 19.09.2024

Земельный участок

вид объекта недвижимости

Лист № 10 раздела 4.2

Всего листов раздела 4.2: 16

Всего разделов: 8

Всего листов выписки: 56

12.04.2024г. № КУВИ-001/2024-104927769

Кадастровый номер:

48:20:0035102:1330

1	2	3	4	5
25	416057.43	1327767.93	-	-
26	416054.68	1327769.25	-	-
27	416051.83	1327770.01	-	-
28	416048.32	1327770.64	-	-
29	416043.78	1327771.42	-	-
30	416041.6	1327772.24	-	-
31	416038.88	1327773.11	-	-
32	416035.39	1327773.2	-	-
33	416027.81	1327774.84	-	-
34	416020.41	1327775.84	-	-
35	416004.65	1327775.55	-	-
36	415997.54	1327775.63	-	-
37	415991.71	1327775.36	-	-
38	415985.91	1327775.34	-	-
39	415980.17	1327775.57	-	-
40	415972.1	1327774.91	-	-
41	415961.34	1327774.63	-	-
42	415957.8	1327774.1	-	-
1	416165.85	1327676.64	-	-
2	416166.32	1327678.59	-	-
3	416160.22	1327679.87	-	-
4	416153.8	1327680.58	-	-
5	416153.38	1327681.51	-	-
6	416151.6	1327682.44	-	-
7	416151.11	1327682.07	-	-
8	416150.39	1327683.07	-	-
9	416149.21	1327683.69	-	-
10	416145.3	1327685.52	-	-
11	416140.22	1327687.4	-	-

полное наименование должности

ДОКУМЕНТ ПОДПИСАН
ЭЛЕКТРОННОЙ ПОДПИСЬЮ

Сертификат: 00ВВ056В7401СВЗ8D2В3576АСDС8425108

Владелец: ФЕДЕРАЛЬНАЯ СЛУЖБА ГОСУДАРСТВЕННОЙ

РЕГИСТРАЦИИ, КАДАСТРА И КАРТОГРАФИИ

Действителен: с 27.06.2023 по 19.09.2024

инициалы, фамилия

Земельный участок

вид объекта недвижимости

Лист № 11 раздела 4.2

Всего листов раздела 4.2: 16

Всего разделов: 8

Всего листов выписки: 56

12.04.2024г. № КУВИ-001/2024-104927769

Кадастровый номер:

48:20:0035102:1330

1	2	3	4	5
12	416135.97	1327687.81	-	-
13	416129.76	1327689.29	-	-
14	416115.04	1327693.57	-	-
15	416114.33	1327695.11	-	-
16	416113.26	1327698.51	-	-
17	416110.18	1327704.44	-	-
18	416109.66	1327706.1	-	-
19	416105.97	1327713.36	-	-
20	416102.43	1327720.14	-	-
21	416100.49	1327723.1	-	-
22	416097.21	1327728.97	-	-
23	416094.85	1327733.58	-	-
24	416093.57	1327736.07	-	-
25	416091.65	1327740.51	-	-
26	416087.34	1327748.65	-	-
27	416085.91	1327750.64	-	-
28	416074.36	1327756.24	-	-
29	416069.94	1327759.73	-	-
30	416068.45	1327761.45	-	-
31	416068.31	1327761.24	-	-
32	416067.98	1327759.64	-	-
33	416068.19	1327758.7	-	-
34	416068.56	1327758.27	-	-
35	416073.29	1327754.53	-	-
36	416084.58	1327749.06	-	-
37	416085.64	1327747.59	-	-
38	416087.78	1327743.56	-	-
39	416088.76	1327744.15	-	-
40	416090.79	1327740.42	-	-

полное наименование должности

ДОКУМЕНТ ПОДПИСАН
ЭЛЕКТРОННОЙ ПОДПИСЬЮ

Сертификат: 00ВВ056В7401СВ38Д2В3576АСДС8425108

Владелец: ФЕДЕРАЛЬНАЯ СЛУЖБА ГОСУДАРСТВЕННОЙ

РЕГИСТРАЦИИ, КАДАСТРА И КАРТОГРАФИИ

Действителен: с 27.06.2023 по 19.09.2024

инициалы, фамилия

Земельный участок
вид объекта недвижимости

Лист № 12 раздела 4.2

Всего листов раздела 4.2: 16

Всего разделов: 8

Всего листов выписки: 56

12.04.2024г. № КУВИ-001/2024-104927769

Кадастровый номер:

48:20:0035102:1330

1	2	3	4	5
41	416089.77	1327739.81	-	-
42	416089.85	1327739.65	-	-
43	416091.77	1327735.21	-	-
44	416093.07	1327732.66	-	-
45	416095.45	1327728.03	-	-
46	416098.78	1327722.06	-	-
47	416100.7	1327719.13	-	-
48	416104.19	1327712.45	-	-
49	416107.8	1327705.34	-	-
50	416108.33	1327703.67	-	-
51	416111.41	1327697.74	-	-
52	416112.46	1327694.39	-	-
53	416113.61	1327691.9	-	-
54	416129.24	1327687.35	-	-
55	416135.64	1327685.84	-	-
56	416139.77	1327685.44	-	-
57	416144.52	1327683.68	-	-
58	416148.32	1327681.9	-	-
59	416151.84	1327680.06	-	-
60	416152.44	1327678.72	-	-
61	416159.9	1327677.89	-	-
62	416165.85	1327676.64	-	-
1	416214.61	1327673.19	-	-
2	416212.66	1327673.66	-	-
3	416211.93	1327670.71	-	-
4	416203.12	1327672.24	-	-
5	416190.51	1327674.18	-	-
6	416180.66	1327677.86	-	-
7	416177.84	1327674.69	-	-

полное наименование должности



ДОКУМЕНТ ПОДПИСАН
ЭЛЕКТРОННОЙ ПОДПИСЬЮ

Сертификат: 00ВВ056В7401СВ38Д2В3576АСДС8425108


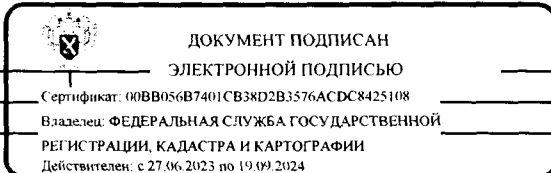
Владелец: ФЕДЕРАЛЬНАЯ СЛУЖБА ГОСУДАРСТВЕННОЙ

РЕГИСТРАЦИИ, КАДАСТРА И КАРТОГРАФИИ

Действителен: с 27.06.2023 по 19.09.2024

инициалы, фамилия

Земельный участок				
вид объекта недвижимости				
Лист № 13 раздела 4.2		Всего листов раздела 4.2: 16		Всего разделов: 8
Всего листов выписки: 56				
12.04.2024г. № КУВИ-001/2024-104927769				
Кадастровый номер:			48:20:0035102:1330	
1	2	3	4	5
8	416177	1327674.95	-	-
9	416176.66	1327675.95	-	-
10	416174.53	1327676.49	-	-
11	416174.06	1327674.55	-	-
12	416175.11	1327674.28	-	-
13	416175.42	1327673.34	-	-
14	416178.48	1327672.4	-	-
15	416181.24	1327675.51	-	-
16	416190.01	1327672.23	-	-
17	416202.8	1327670.27	-	-
18	416213.43	1327668.42	-	-
19	416214.61	1327673.19	-	-

 полное наименование должности	 <p>ДОКУМЕНТ ПОДПИСАН ЭЛЕКТРОННОЙ ПОДПИСЬЮ</p> <p>Сертификат: 00BB056B7401CB38D2B3576ACDC8425108 Владелец: ФЕДЕРАЛЬНАЯ СЛУЖБА ГОСУДАРСТВЕННОЙ РЕГИСТРАЦИИ, КАДАСТРА И КАРТОГРАФИИ Действителен: с 27.06.2023 по 19.09.2024</p>	инициалы, фамилия
	инициалы, фамилия	

Земельный участок			
вид объекта недвижимости			
Лист № 14 раздела 4.2	Всего листов раздела 4.2: 16	Всего разделов: 8	Всего листов выписки: 56

12.04.2024г. № КУВИ-001/2024-104927769

Кадастровый номер: 48:20:0035102:1330

Сведения о характерных точках границы части (частей) земельного участка

Учетный номер части: 48:20:0035102:1330/8

Система координат

Номер точки	Координаты, м		Описание закрепления на местности	Средняя квадратичная погрешность определения координат характерных точек границ земельного участка, м
	X	Y		
1	2	3	4	5
1	416223.32	1327680.9	-	-
2	416222.84	1327678.95	-	-
3	416225.23	1327678.2	-	-
4	416223.57	1327671.7	-	-
5	416219.29	1327670.47	-	-
6	416215.57	1327670.88	-	-
7	416207.46	1327673.91	-	-
8	416202.31	1327675.63	-	-
9	416192.84	1327677.69	-	-
10	416190.82	1327676.48	-	-
11	416188.56	1327677.18	-	-
12	416188.9	1327679.45	-	-
13	416186.95	1327679.93	-	-
14	416186.33	1327675.78	-	-
15	416191.07	1327674.31	-	-
16	416193.18	1327675.57	-	-
17	416201.78	1327673.7	-	-
18	416206.79	1327672.03	-	-
19	416215.11	1327668.92	-	-
20	416219.46	1327668.44	-	-
21	416225.22	1327670.09	-	-
22	416227.63	1327679.54	-	-
23	416223.32	1327680.9	-	-



ДОКУМЕНТ ПОДПИСАН
ЭЛЕКТРОННОЙ ПОДПИСЬЮ

Сертификат: 00BV056B7401CB38D2B3576ACDC8425108

Владелец: ФЕДЕРАЛЬНАЯ СЛУЖБА ГОСУДАРСТВЕННОЙ
РЕГИСТРАЦИИ, КАДАСТРА И КАРТОГРАФИИ
Действителен: с 27.06.2023 по 19.09.2024

полное наименование должности


инициалы, фамилия

Земельный участок			
вид объекта недвижимости			
Лист № 15 раздела 4.2	Всего листов раздела 4.2: 16	Всего разделов: 8	Всего листов выписки: 56

12.04.2024г. № КУВИ-001/2024-104927769	
Кадастровый номер:	48:20:0035102:1330


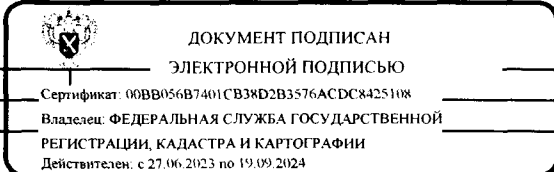
Сведения о характерных точках границы части (частей) земельного участка	
Учетный номер части: 48:20:0035102:1330/9	

Номер точки	Координаты, м		Описание закрепления на местности	Средняя квадратичная погрешность определения координат характерных точек границ земельного участка, м
	X	Y		
1	2	3	4	5
1	416043.2	1327588.22	-	-
2	416038.38	1327594.2	-	-
3	416029.85	1327595.87	-	-
4	416022.66	1327593.81	-	-
5	416018.91	1327587.34	-	-
6	416018.29	1327577.55	-	-
7	416022.92	1327571.42	-	-
8	416031.59	1327569.47	-	-
9	416039.09	1327571.5	-	-
10	416042.87	1327578.28	-	-
11	416043.2	1327588.22	-	-
1	416032.86	1327577.71	-	-
2	416026.48	1327578.58	-	-
3	416027.67	1327586.41	-	-
4	416033.94	1327585.4	-	-
5	416032.86	1327577.71	-	-

полное наименование должности	 ДОКУМЕНТ ПОДПИСАН ЭЛЕКТРОННОЙ ПОДПИСЬЮ Сертификат: 00BB056B7401CB38D2B3576ACDC8425108 Владелец: ФЕДЕРАЛЬНАЯ СЛУЖБА ГОСУДАРСТВЕННОЙ РЕГИСТРАЦИИ, КАДАСТРА И КАРТОГРАФИИ Действителен: с 27.06.2023 по 19.09.2024	инициалы, фамилия

Земельный участок			
вид объекта недвижимости			
Лист № 16 раздела 4.2	Всего листов раздела 4.2: 16	Всего разделов: 8	Всего листов выписки: 56
12.04.2024г. № КУВИ-001/2024-104927769			
Кадастровый номер:		48:20:0035102:1330	

Сведения о характерных точках границы части (частей) земельного участка				
Учетный номер части: 48:20:0035102:1330/10				
Система координат				
Номер точки	Координаты, м		Описание закрепления на местности	Средняя квадратичная погрешность определения координат характерных точек границ земельного участка, м
	X	Y		
1	2	3	4	5
1	416374.88	1327335.87	-	-
2	416384.25	1327333.6	-	-
3	416384.84	1327333.44	-	-
4	416386.1	1327337.86	-	-
5	416391.73	1327336.18	-	-
6	416390.5	1327331.8	-	-
7	416391.37	1327331.54	-	-
8	416397.08	1327329.2	-	-
9	416399.84	1327328.37	-	-
10	416401.7	1327333.55	-	-
11	416400.67	1327341.08	-	-
12	416394.64	1327345.71	-	-
13	416384.43	1327347.69	-	-
14	416377.78	1327343.85	-	-
15	416374.88	1327335.87	-	-

		ДОКУМЕНТ ПОДПИСАН	
		ЭЛЕКТРОННОЙ ПОДПИСЬЮ	
полное наименование должности	Сертификат: 00BB056B7401CB38D2B3576ACDC8425108		инициалы, фамилия
	Владелец: ФЕДЕРАЛЬНАЯ СЛУЖБА ГОСУДАРСТВЕННОЙ РЕГИСТРАЦИИ, КАДАСТРА И КАРТОГРАФИИ		
	Действителен: с 27.06.2023 по 19.09.2024		