



**ЛИПЕЦКИЙ ГОРОДСКОЙ СОВЕТ ДЕПУТАТОВ
ШЕСТОЙ СОЗЫВ
27 СЕССИЯ**

РЕШЕНИЕ

11.10.2022

г.Липецк

№ 408

**Об установлении границ территорий,
на которых осуществляется территориальное
общественное самоуправление, в городе Липецке**

Рассмотрев документы об установлении границ территорий, на которых осуществляется территориальное общественное самоуправление, в городе Липецке, представленные Главой города Липецка, руководствуясь статьями 19, 23, 36, 59 Устава городского округа город Липецк Липецкой области Российской Федерации, принятого решением Липецкого городского Совета депутатов от 24.02.2015 № 990, Положением «О территориальном общественном самоуправлении в городе Липецке», принятым решением Липецкого городского Совета депутатов от 18.07.2006 № 374, учитывая решение постоянной комиссии Липецкого городского Совета депутатов по правовым вопросам, местному самоуправлению и депутатской этике, Липецкий городской Совет депутатов

Р Е Ш И Л :

1. Установить границы территорий, на которых осуществляется территориальное общественное самоуправление, в городе Липецке:

1) Советский округ:

- «ЖК Виктория» в границах земельного участка с кадастровым номером 48:20:0014701:7315 (схема границ – Приложение 1);

- «Октябрьская, 1» в границах многоквартирного жилого дома № 1 по улице Октябрьская: со стороны фасада дома – 0 метров, со стороны подъездов – 25 метров, с левой и правой торцевых сторон – 0 метров (схема границ – Приложение 2);

2) Правобережный округ:

- «Порядок» в границах многоквартирных жилых домов № 9, 11, 13, 15 по улице Ушинского города Липецка с учетом прилегающей территории к границам домов.

В границах многоквартирного жилого дома № 9 по улице Ушинского с торца правой стороны – 21 метр, со стороны заднего фасада от первого подъезда – 15 метров, от пятого подъезда – 15 метров, с торца левой

стороны – 8 метров, со стороны переднего фасада, от восьмого подъезда – 49 метров, от седьмого подъезда – 58 метров.

В границах многоквартирного жилого дома № 11 по улице Ушинского с левого торца – 8 метров, со стороны правого торца – 18 метров.

В границах многоквартирного жилого дома № 13 по улице Ушинского со стороны левого торца – 7 метров, со стороны правого торца – 8 метров.

В границах многоквартирного жилого дома № 15 по улице Ушинского со стороны левого торца – 6 метров, со стороны правого торца – 5 метров, со стороны переднего фасада от первого подъезда – 14 метров, со стороны переднего фасада от четвертого подъезда – 30 метров.

В границы территориального общественного самоуправления «Порядок» не включены нежилые помещения, расположенные в многоквартирных жилых домах № 9, 11, 13, 15 по улице Ушинского города Липецка.


Территории, закрепленные в установленном порядке за учреждениями, предприятиями и организациями, не входят в состав территории территориального общественного самоуправления «Порядок» города Липецка (схема границ – Приложение 3).

2. Направить настоящее решение Главе города Липецка для подписания и официального опубликования.

3. Настоящее решение вступает в силу со дня его официального опубликования.

Председатель
Липецкого городского
Совета депутатов

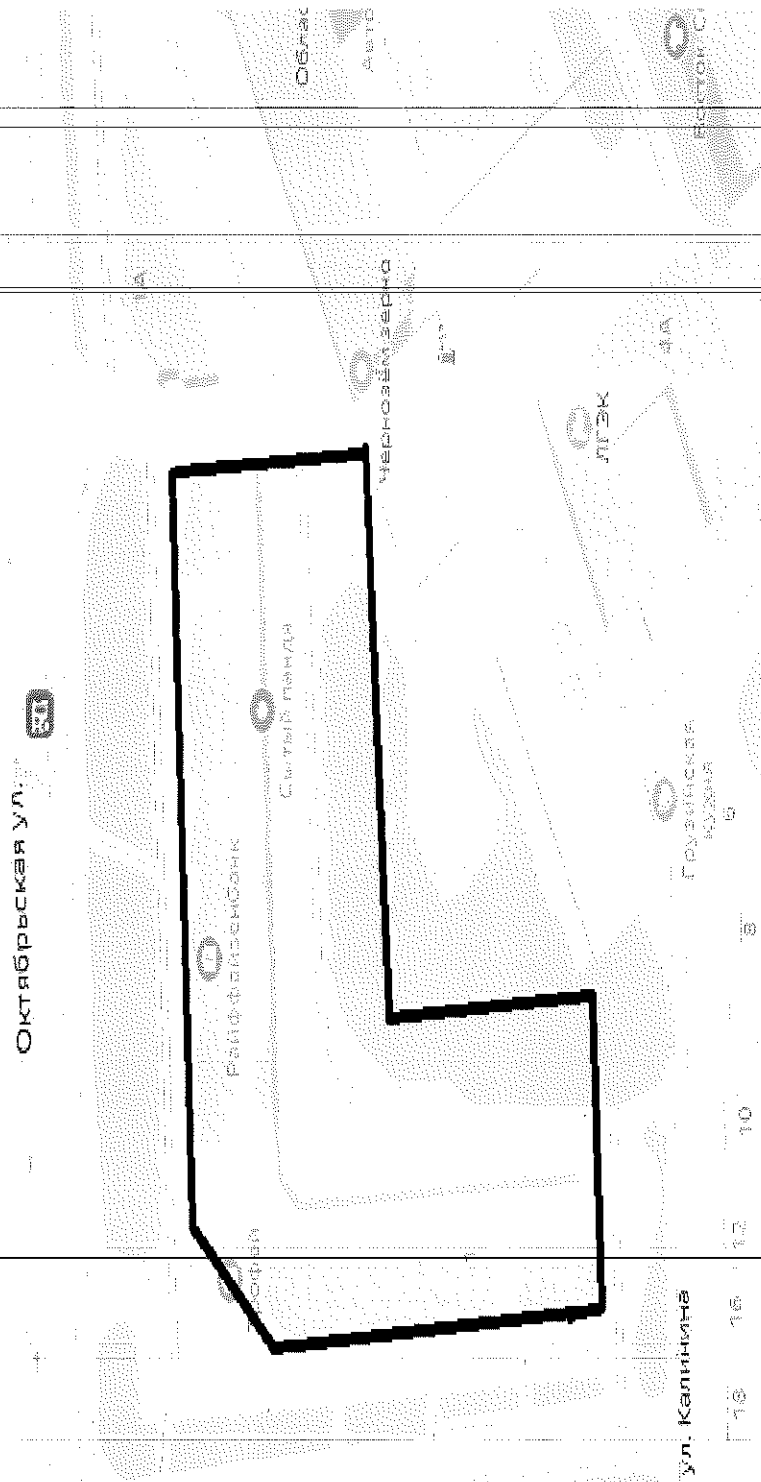
Глава города Липецка



А.М.Афанасьев

Е.Ю.Уваркина

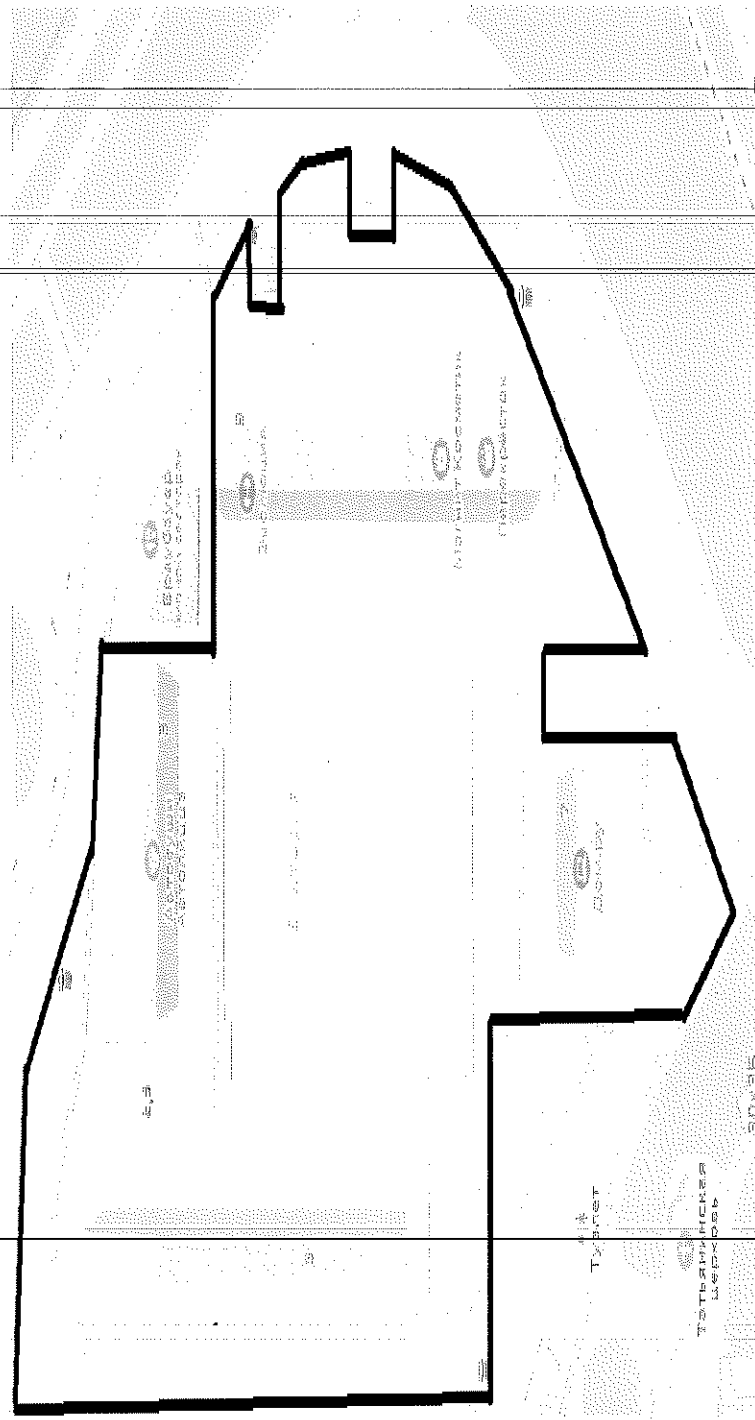
Схема границы территории,
на которой осуществляется территориальное общественное самоуправление «Октябрьская,1», в городе Липецке



Глава города Липецка

Е.Ю. Уваркина

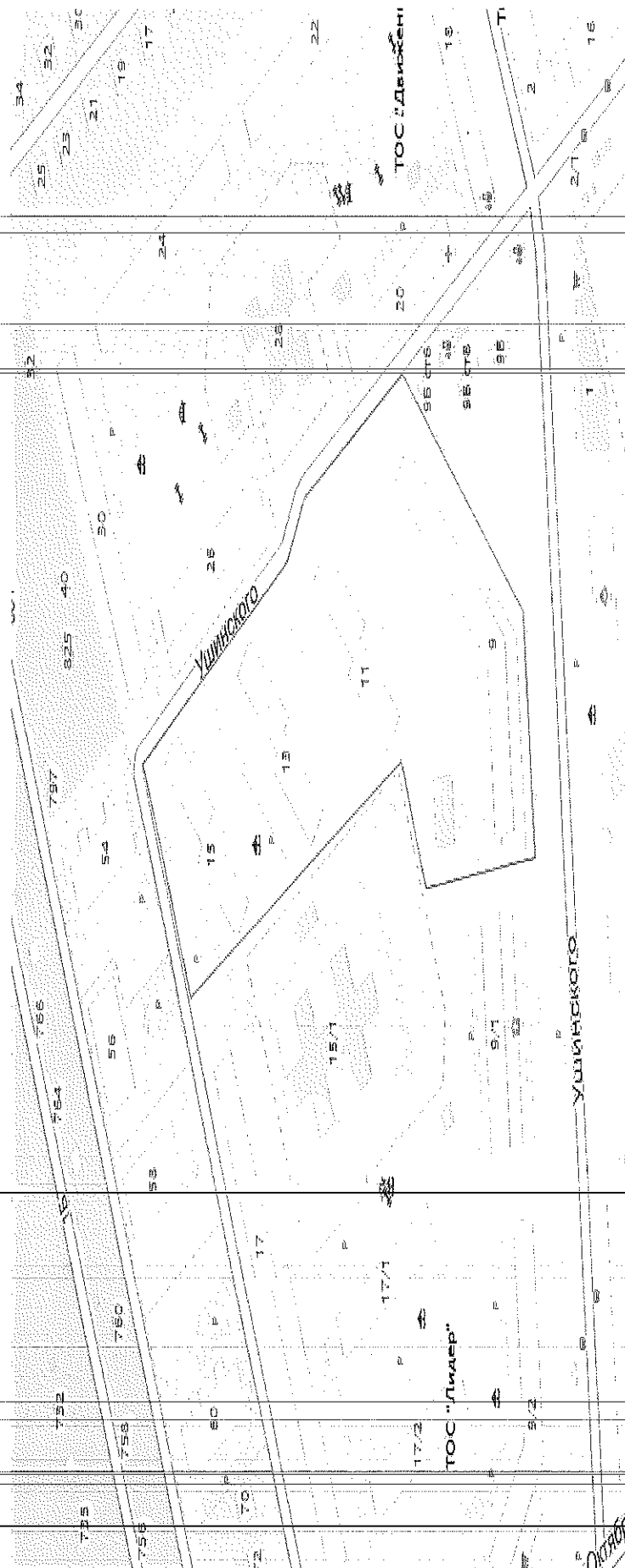
Схема границы территории,
на которой осуществляется территориальное общественное самоуправление «ЖК Виктория», в городе Липецке



Глава города Липецка

Е.Ю. Уваркина

Схема границы территории,
на которой осуществляется территориальное общественное самоуправление «Порядок», в городе Липецке



Глава города Липецка

Е.Ю. Уваркина